

Dokladová část celkový přehled



akce (stavební záměr) : Modernizace silnice II/360 Lanšperk – Dolní Dobrouč

stavebník (investor) : Pardubický kraj v zast.
Správa a údržba silnic Pardubického kraje
Doubravice 98, 533 53 Pardubice
IČ : 00085031

místo stavby : kraj : Pardubický (okres Ústí nad Orlicí)
obec : Dolní Dobrouč [580121]
katastrální území : Lanšperk [679038]
Dolní Dobrouč [628913]
dotčené pozemky : viz Projektová dokumentace

E.4

Veřejná technická infrastruktura stanoviska vlastníků veřejné technické infrastruktury

p.č.	organizace	existence sítí, stanovisko k připojení; projektový podklad
1	ČEZ Distribuce, a.s. Teplická 874/8 405 02 Děčín 4	č.j.: 0101627364 ze dne 29.10.2021 (existence - část 1) č.j.: 0101627366 ze dne 29.10.2021 (existence - část 2) č.j.: 0101627369 ze dne 29.10.2021 (existence - část 3) č.j.: 001128422902 ze dne 5.10.2022 (PD/OP)
2	ČEZ ICT Services, a. s. Duhová 1531/3 140 00 Praha 4	č.j.: 0700606335 ze dne 29.10.2021 (existence - část 1) č.j.: 0700606339 ze dne 29.10.2021 (existence - část 2) č.j.: 0700606342 ze dne 29.10.2021 (existence - část 3)
3	Telco Pro Services, a. s. Duhová 1531/3 140 00 Praha 4	č.j.: 0201469039 ze dne 29.10.2021 (existence - část 1) č.j.: 0201469043 ze dne 29.10.2021 (existence - část 2) č.j.: 0201469046 ze dne 29.10.2021 (existence - část 3)
4	GasNet, s.r.o. v zast. GasNet Služby, s.r.o. Plynárenská 499/1 602 00 Brno - Zábřovice	č.j.: 5002491077 ze dne 5.11.2021
5	Česká telekomunikační infrastruktura a.s. Olšanská 2681/6 130 00 Praha 3	č.j.: 838279/21 ze dne 29.10.2021 (PD - C31) č.j.: 838285/21 ze dne 29.10.2021 (PD - C32) č.j.: 838291/21 ze dne 29.10.2021 (PD - C33) č.j.: 838293/21 ze dne 16.11.2021 (PD - C34) souhlas ze dne 8.4.2022 (stanovisko POS)
6	Vodovody a kanalizace Jablonné nad Orlicí, a.s. Slezská 350 561 64 Jablonné nad Orlicí	č.j.: LE/PN/19/0939 ze dne 13.5.2019 (existence) č.j.: LE/PN/21/3102 ze dne 1.11.2021 (PD) č.j.: LE/PN/22/2128 ze dne 16.9.2022 (PD-prodloužení platnosti)
7	České Radiokomunikace a.s., oddělení telekomunikačních okruhů U nákladového nádraží 3144 130 00 Praha 3	č.j.: UPTS/OS/314849/2022 ze dne 16.9.2022
8	Krajské ředitelství policie Pardubického kraje odbor IaKT Na Spravedlnosti 2516 530 48 Pardubice	č.j.: KRPE-79403-132/ČJ-2022-1700IT ze dne 27.9.2022

Dokladová část celkový přehled



akce (stavební záměr) :

Modernizace silnice II/360 Lanšperk – Dolní Dobrouč

9	T-Mobile a.s. Tomíčková 2144/1 149 00 Praha 4	č.j.: E47618/22 ze dne 25.9.2022
10	Vodafone Czech Republic, a.s. Vinohradská č.p. 3217/167 100 00 Praha 10-Strašnice	č.j.: 220916-1135469349 ze dne 16.9.2022
11	ČEPS, a.s. Elektrárenská 774/2 101 52 Praha 10	č.j.: 9673/2021/MRO ze dne 22.11.2021
12	Ministerstvo obrany ČR Sekce nakládání s majetkem odbor ochrany územních zájmů Tychonova 221/1 160 00 Praha 6	č.j.: 129781/2021 - 1150 - OÚZ – PHA ze dne 8.11.2021
13	Obec Dolní Dobrouč Dolní Dobrouč 380 561 02 Dolní Dobrouč	č.j.: UUDĐ/775/2021/PS-7 ze dne 3.5.2022
14	Obec Hnátnice Hnátnice 87 561 01 Hnátnice	vyjádření ze dne 10.5.2021
15	Správa železnic, státní organizace Oblastní ředitelství Hradec Králové U Fotochemy 259 501 01 Hradec Králové	č.j.: 34367/2021-SŽ-OŘ HKR-OPS ze dne 13.11.2021
	ČD – Telematika a.s. Servis kabelových sítí Pardubice Pod Táborem 369/8a 190 00 Praha 9	č.j.: 09266/2021-O ze dne 9.11.2021
16	TYHAN s.r.o., Raisova 232 564 01 Žamberk	vyjádření ze dne 10.5.2019
E.4	Veřejná dopravní infrastruktura stanoviska vlastníků veřejné technické infrastruktury	
p.č.	organizace	stanovisko, vyjádření, apod.
17	Pardubický kraj v zast. Správa a údržba silnic Pardubického kraje Doubravice 98 533 53 Pardubice	viz. stavebník (investor)

Dokladová část celkový přehled



akce (stavební záměr) :

Modernizace silnice II/360 Lanšperk – Dolní Dobrouč

18	Správa železnic, státní organizace Oblastní ředitelství Hradec Králové U Fotochemy 259 501 01 Hradec Králové (viz. Položka č. 15)	č.j.: 34367/2021-SŽ-OŘ HKR-OPS ze dne 13.11.2021
E.1	Dotčené orgány závazná stanoviska, stanoviska, rozhodnutí, vyjádření dotčených orgánů	
p.č.	dotčený orgán	závazné stanovisko, stanovisko, vyjádření, rozhodnutí, apod.
19	Městský úřad Ústí nad Orlicí odbor životního prostředí Sychrova ulice 16 562 24 Ústí nad Orlicí	č.j.: MUUO/43185/2021/ŽP/Vel ze dne 15.11.2021 (ŽP souhrn) č.j.: MUUO/43186/2021/ŽP/Bu ze dne 26.11.2021 (VKP) č.j.: MUUO/51473/2021/ŽP/grim ze dne 22.12.2021 (ZS les) č.j.: MUUO/75788/2022/ŽP/grim ze dne 31.8.2022 (PUPFL - p.p.č. 266/161) č.j.: MUUO/87032/2022/ŽP/Mol ze dne 18.10.2022 (ZPF)
	Městský úřad Ústí nad Orlicí odbor stavebního úřadu úřad územního plánování Sychrova ulice 16 562 24 Ústí nad Orlicí	závazné stanovisko dle §96b Stavebního zákona je vydáno FIKCÍ žádost byla podána dne 29. 10. 2021
	Městský úřad Ústí nad Orlicí odbor dopravy, silničního hospodářství a správních agend Sychrova ulice 16 562 24 Ústí nad Orlicí	č.j.: MUUO/43190/2021/DSS/ba ze dne 1.11.2021 č.j.: MUUO/86786/2022/DSS/jg ze dne 19.10.2022 (vyjádření - kácení)
	Městský úřad Ústí nad Orlicí Odbor školství, kultury, sportu, cestovního ruchu a propagace státní památková péče Sychrova ulice 16 562 24 Ústí nad Orlicí	 č.j.: MUUO/43191/2021/ŠKCP/en ze dne 4.11.2021
20	Obecní úřad Dolní Dobrouč Dolní Dobrouč 380 561 02 Dolní Dobrouč	č.j.: OUDD/1791/2022/SU-3 ze dne 19.10.2022 (ZS §94jSZ - CETIN) č.j.: OUDD/1792/2022/SU-5 ze dne 20.10.2022 (ZS kácení)
21	Krajské ředitelství policie Pardubického kraje Dopravní inspektorát Ústí nad Orlicí Tvardkova 1191 562 27 Ústí nad Orlicí	č.j.: KRPE-15868-3/ČJ-2022-171106 ze dne 23.2.2022 (ZS) č.j. KRPE-15868-2/ČJ-2022-171106 ze dne 23.2.2022 (stanovisko) č.j. KRPE-15868-4/ČJ-2022-171106 ze dne 23.2.2022 (stanovisko DIO)
22	Hasičský záchranný sbor Pardubického kraje územní odbor Ústí nad Orlicí Hylváty 5 562 03 Ústí nad Orlicí	 č.j.: HSPA-4554-2/2021 ze dne 26.12.2021
23	Krajská hygienická stanice Pardubického kraje územní pracoviště Ústí nad Orlicí Smetanova 43 562 01 Ústí nad Orlicí	 č.j.: KHSPA 20388/2021/HOK-UO ze dne 29.11.2021

Dokladová část celkový přehled



akce (stavební záměr) :

Modernizace silnice II/360 Lanšperk – Dolní Dobrouč

24	Krajský úřad Pardubického kraje odbor životního prostředí a zemědělství Komenského nám. 125 532 11 Pardubice	č.j.: KrÚ 82057/2021/OŽPZ/CH ze dne 16.11.2021 (ŽP souhrn) č.j.: 83901/2021/OŽPZ/Zi ze dne 10.11.2012 (§45i OPK - Natura)
	Krajský úřad Pardubického kraje odbor dopravy a silničního hospodářství Komenského náměstí 125 532 11 Pardubice	č.j.: KrÚ 88686/2021 ze dne 29.11.2021 č.j.: KrÚ 87515/2021 ze dne 25.11.2021 (BUS)
25	Drážní úřad sekce infrastruktury Nerudova 1 779 00 Olomouc	č.j.: DUCR-3486/22/Sj ze dne 18.1.2022
26	Ministerstvo obrany ČR Sekce nakládání s majetkem odbor ochrany územních zájmů Tychonova 221/1 160 00 Praha 6	č.j.: 129781/2021 - 1150 - OÚZ – PHA ze dne 8.11.2021
27	Ministerstvo obrany ČR Agentura logistiky Regionální středisko vojenské dopravy Hradec Králové Velké náměstí 33 500 01 Hradec Králové	č.j.: MO 320667/2021-5512HK ze dne 2.11.2021 (PD)
E.9	Ostatní ostatní stanoviska, vyjádření, posudky, studie a výsledky jednání vedených v průběhu zpracování dokumentace	
p.č.	organizace	stanovisko, vyjádření, souhlas, apod.
28	Česká republika v zastoupení Státní pozemkový úřad Husinecká 1024/11a Praha 130 00	č.j.: SPU 112918/2022/144/Při ze dne 31.3.2022
29	Povodí Labe, státní podnik Víta Nejedlého 951 500 03 Hradec Králové	č.j.: PLa/2021/050636 ze dne 24.11.2021
30	Lesy České republiky, státní podnik Správa toků – oblast povodí Labe Přemyslova 1106 501 68 Hradec Králové	č.j.: LCR947/086674/2021 ze dne 2.11.2021
E.9	Ostatní souhlas vlastníka pozemku nebo stavby k umístění a provedení stavebního záměru (podle § 184a zákona č. 183/2006 Sb., o územním plánování a stavebním řádu, ve znění pozdějších předpisů)	
p.č.	identifikační údaje vlastníka dotčeného pozemku	souhlas k provedení stavebního záměru
31	vlastníci dotčených pozemků	souhlas se dle § 184a odst. 3 SZ nedokládá (viz § 17 zákona č. 13/1997 Sb., o pozemních komunikacích)

NAŠE ZNAČKA
0101811277VYŘÍZENO DNE
16.09.2022

Sdělení o existenci energetického zařízení, sítě pro elektronickou komunikaci nebo zařízení technické infrastruktury v majetku společnosti ČEZ Distribuce, a. s., pro akci:

Modernizace silnice II/360 Lanšperk - Dolní Dobrouč, úsek 01

Vážený zákazníku,

Na základě Vaší žádosti 0101811277 ze dne 16.09.2022 Vám zasíláme sdělení o existenci energetického zařízení, sítě pro elektronickou komunikaci nebo zařízení technické infrastruktury v majetku společnosti ČEZ Distribuce, a. s., ve Vámi vymezeném zájmovém území.

Dovolujeme si Vás upozornit, že **sdělení nenahrazuje** vyjádření provozovatele distribuční soustavy k projektové dokumentaci pro územní nebo stavební řízení, k připojení nového odběru, zdroje elektrické energie nebo k navýšení rezervovaného příkonu a výkonu a s výjimkou havárií ani souhlas s činností v ochranném pásmu.

Toto sdělení je platné do 16.03.2023 a je jedním z podkladů pro zpracování projektové dokumentace, pokud je taková dokumentace zpracovávána.

V majetku ČEZ Distribuce, a. s., se na Vámi uvedeném zájmovém území nachází nebo ochranným pásmem zasahuje energetické zařízení typu:

	síť NN	síť VN	síť VVN
Podzemní síť	střet		
Nadzemní síť		střet	

Stanice	
---------	--

V majetku ČEZ Distribuce, a. s., se na Vámi uvedeném zájmovém území nachází nebo ochranným pásmem zasahuje síť pro elektronickou komunikaci typu:

	síť pro elektronickou komunikaci
Podzemní síť	
Nadzemní síť	

Zařízení technické infrastruktury zahrnuje zejména vodovodní, kanalizační a plynové přípojky pro objekty ČEZ Distribuce a. s., a dále pak další podzemní a nadzemní zařízení sloužící pro provoz distribuční sítě. V majetku ČEZ Distribuce, a. s., se na Vámi uvedeném zájmovém území nachází nebo ochranným pásmem zasahuje zařízení technické infrastruktury:

	zařízení technické infrastruktury
Nadzemní nebo podzemní	

Energetické zařízení (mimo nadzemních sítí NN), zařízení sítě pro elektronickou komunikaci a zařízení technické infrastruktury je chráněno ochranným pásmem podle § 46 zákona č. 458/2000 Sb., o podmínkách podnikání a o výkonu státní správy v energetických odvětvích a o změně některých zákonů (energetický zákon), ve znění pozdějších předpisů. Přibližný průběh tras energetických zařízení, sítě pro elektronickou komunikaci (v trase kabelového vedení může být uloženo několik kabelů energetických i komunikačních) a tras zařízení technické infrastruktury zasíláme v příloze tohoto dopisu.

V případě existence **podzemních** energetických zařízení, sítě pro elektronickou komunikaci nebo zařízení technické infrastruktury je povinností stavebníka alespoň 14 dní před započatím zemních prací požádat telefonicky na 800 850 860 nebo e-mailem na info@cezdistribuce.cz o tzv. **vytyčení trasy podzemního zařízení**, sítě pro elektronickou komunikaci nebo zařízení technické infrastruktury. O vytyčení lze požádat pouze na základě vydaného sdělení o existenci energetického zařízení, sítě pro elektronickou komunikaci nebo zařízení technické infrastruktury, a to (mimo havárií) nejpozději 30 dní před koncem jeho platnosti.

Dojde-li k obnažení podzemního vedení nebo k poškození energetického zařízení, sítě pro elektronickou komunikaci nebo zařízení se sítí pro elektronickou komunikaci související nebo zařízení technické infrastruktury ve vlastnictví ČEZ Distribuce, a. s., nahláste nám prosím tuto skutečnost bezodkladně jako poruchu na bezplatnou linku 800 850 860.

Pokud uvažovaná **akce nebo činnost zasáhne do ochranného pásma** nadzemních vedení, trafostanic nebo sítě pro elektronickou komunikaci, popř. bude po vytyčení zjištěno, že zasahuje do ochranného pásma podzemních energetických zařízení nebo zařízení pro elektronickou komunikaci, je nutné písemně požádat společnost ČEZ Distribuce, a. s., o souhlas s činností v ochranném pásmu (formulář je k dispozici na www.cezdistribuce.cz v části Formuláře / Činnosti v ochranných pásmech, kontaktní údaje pro podání Vaší žádosti naleznete v zápatí). Jestliže uvažovaná akce vyvolá potřebu dílčí změny trasy vedení nebo přemístění některých prvků energetického zařízení nebo sítě pro elektronickou komunikaci včetně souvisejícího zařízení, je nutné včas společnost ČEZ Distribuce, a. s., požádat o přeložku zařízení podle § 47 energetického zákona.

Zároveň Vás upozorňujeme, že v zájmovém území se může nacházet taktéž energetické zařízení, síť pro elektronickou komunikaci nebo zařízení technické infrastruktury, které není v majetku společnosti ČEZ Distribuce, a. s.

V souvislosti s výše uvedeným si Vás dovoluujeme upozornit, že uvedené sdělení včetně jeho příloh obsahuje skutečnosti tvořící obchodní tajemství společnosti ČEZ Distribuce, a. s. Poskytnuté informace jsou dále také důvěrnými informacemi a obchodně citlivými informacemi společnosti ČEZ Distribuce, a. s. Z výše uvedených důvodů si Vás proto společnost ČEZ Distribuce, a. s., dovoluje upozornit, že s poskytnutými informacemi je potřeba nakládat dle platných právních předpisů, v opačném případě se vystavujete postihu ve smyslu platné právní úpravy. V této souvislosti si Vás dále dovoluujeme upozornit, že požadované informace nesmí být předány, sděleny, využity, zpřístupněny, či jiným způsobem postoupeny na jakoukoli třetí osobu bez předchozího prokazatelného souhlasu společnosti ČEZ Distribuce, a. s. Informace o existenci energetického zařízení, sítě pro elektronickou komunikaci a zařízení technické infrastruktury mohou být využity pouze pro účel, pro který byly vyžádány.

S pozdravem

ČEZ Distribuce, a. s.

Děčín, Děčín IV-Podmokly
Teplická 874/8
PSČ 405 02
IČ: 24729035

Přílohy

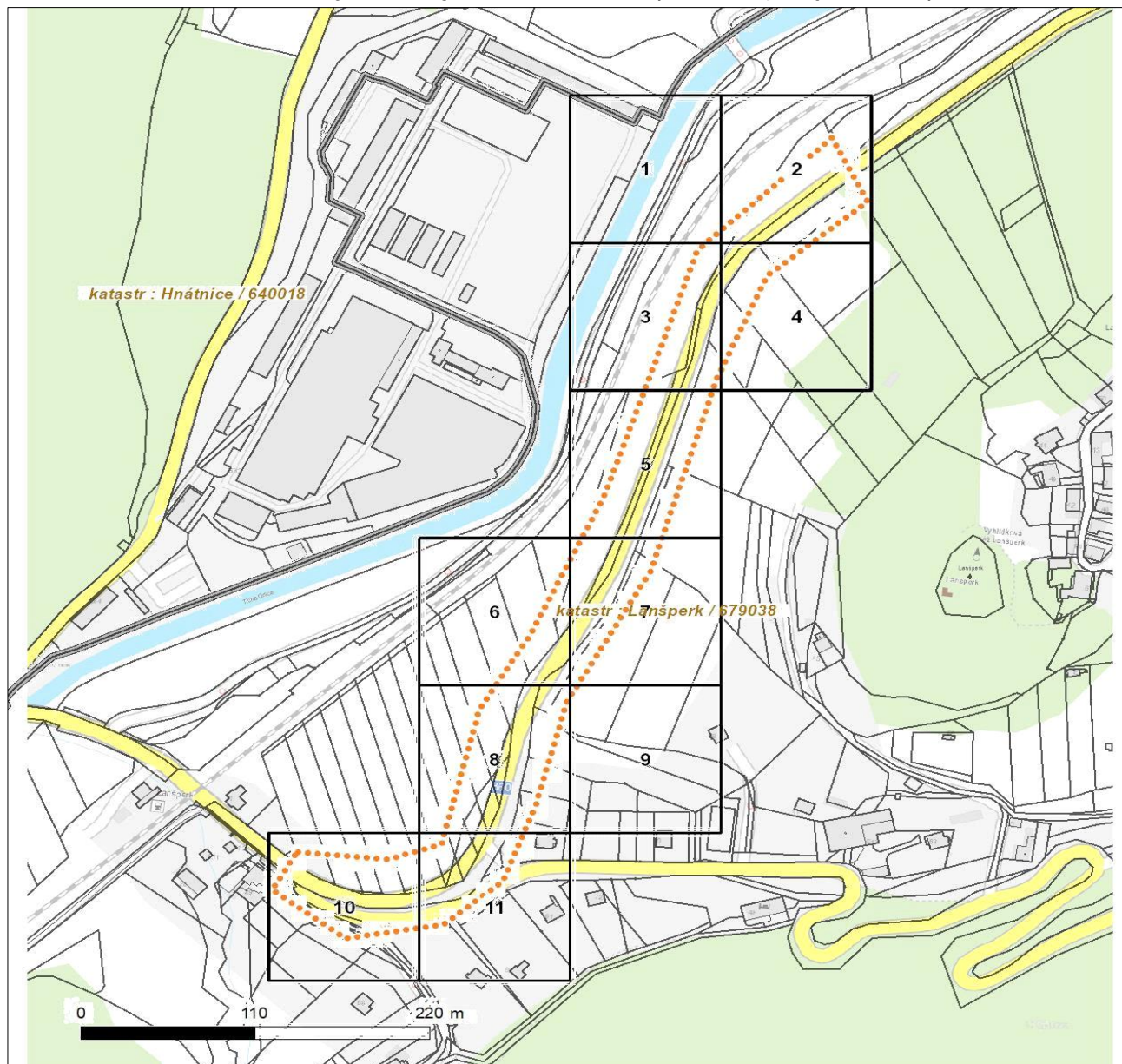
1. Situační výkres zájmového území
2. Podmínky pro provádění činností v ochranných pásmech energetických zařízení, sítě pro elektronickou komunikaci a zařízení technické infrastruktury



Platí pouze se sdělením číslo 0101811277.

Zakreslené polohy zařízení v příloze jsou pouze informativní.

Situační výkres zájmového území (klad mapových listů)



Není-li zobrazena katastrální mapa, zadejte žádost znovu. Katastrální mapa je generována prostřednictvím externí WMS služby, jejíž provoz nezajišťuje společnost ČEZ Distribuce, a. s.

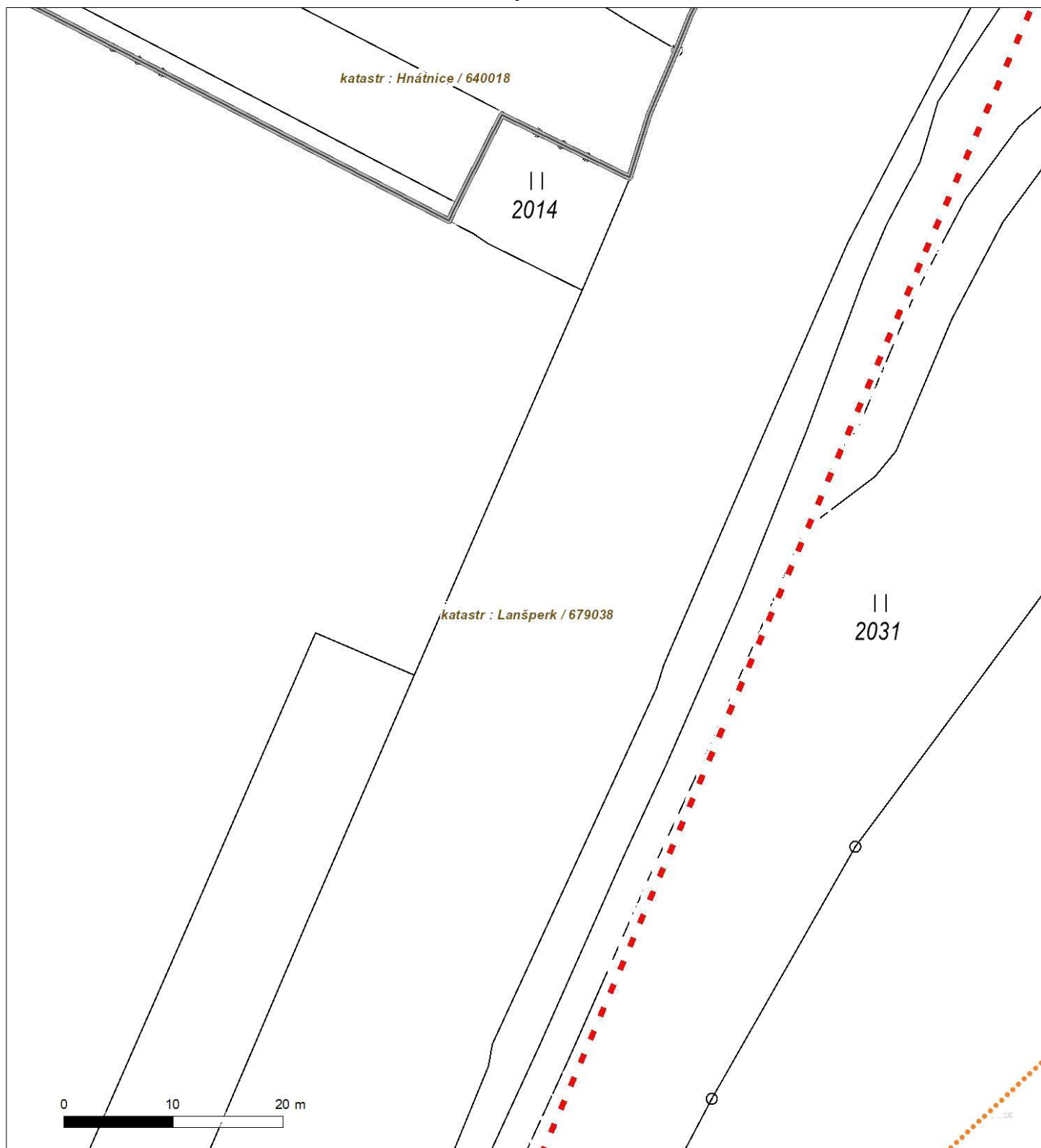
LEGENDA		
Podzemní vedení NN do 1 kV		Nadzemní síť pro elektronickou komunikaci
Nadzemní vedení NN do 1 kV		Podzemní síť pro elektronickou komunikaci
Podzemní vedení VN do 35 kV		HDPE trubka
Nadzemní vedení VN do 35 kV		Souběhy sítě pro elektronickou komunikaci s energetickými sítěmi:
Podzemní vedení VVN 110 kV		Souběh s podzemním vedením NN do 1 kV
Nadzemní vedení VVN 110 kV		Souběh s nadzemním vedením NN do 1 kV
NN přívod odběratele		Souběh s podzemním vedením VN do 35 kV
Zařízení technické infrastruktury		Souběh s nadzemním vedením VN do 35 kV
Cizí energetické vedení		Souběh s podzemním vedením VVN 110 kV
Zájmové území		Souběh s nadzemním vedením VVN 110 kV



Platí pouze se sdělením číslo 0101811277.

Zakreslené polohy zařízení v příloze jsou pouze informativní.

Situační výkres - list 1



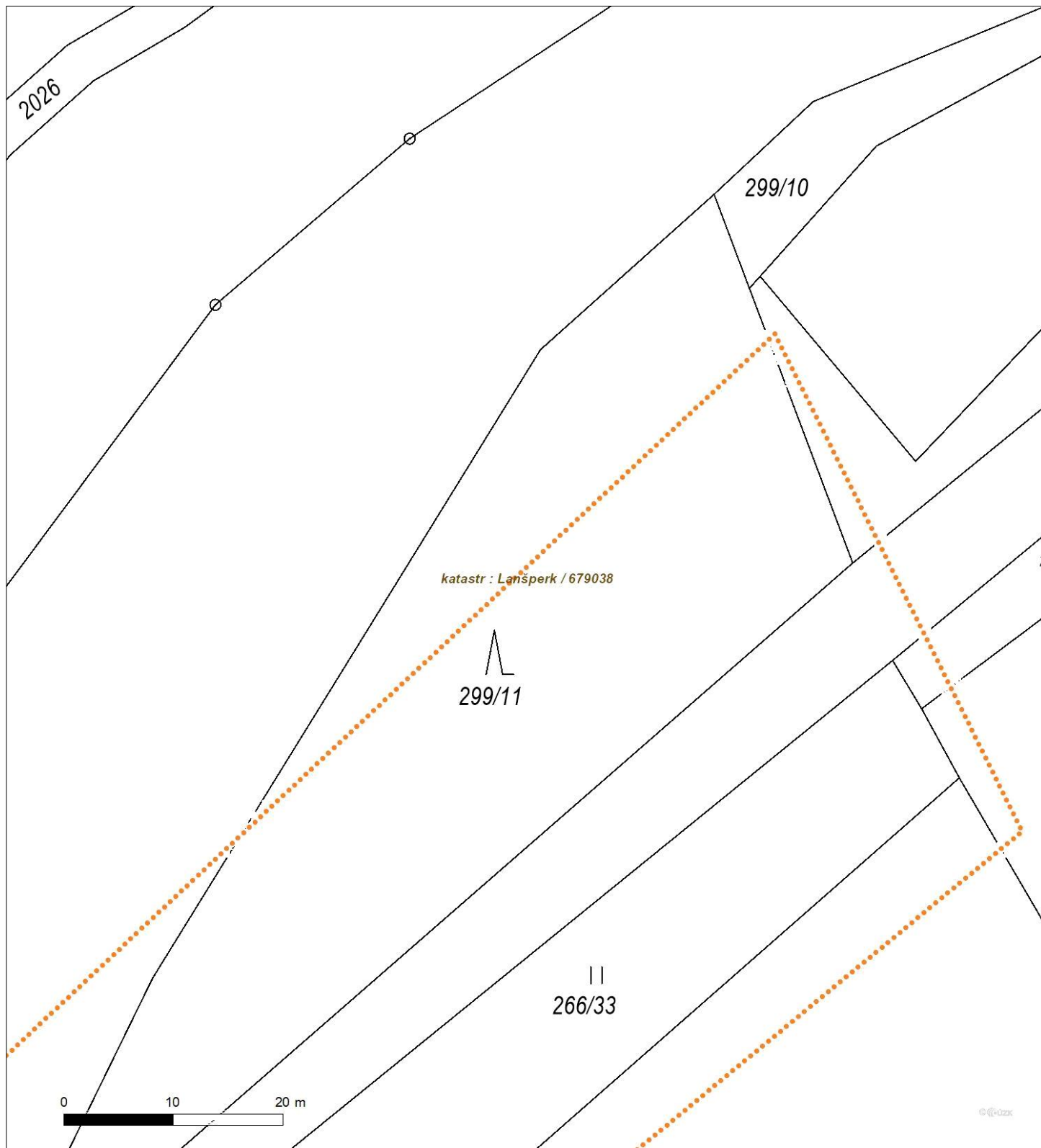
Není-li zobrazena katastrální mapa, zadejte žádost znovu. Katastrální mapa je generována prostřednictvím externí WMS služby, jejíž provoz nezajišťuje společnost ČEZ Distribuce, a. s.



Platí pouze se sdělením číslo 0101811277.

Zakreslené polohy zařízení v příloze jsou pouze informativní.

Situační výkres - list 2



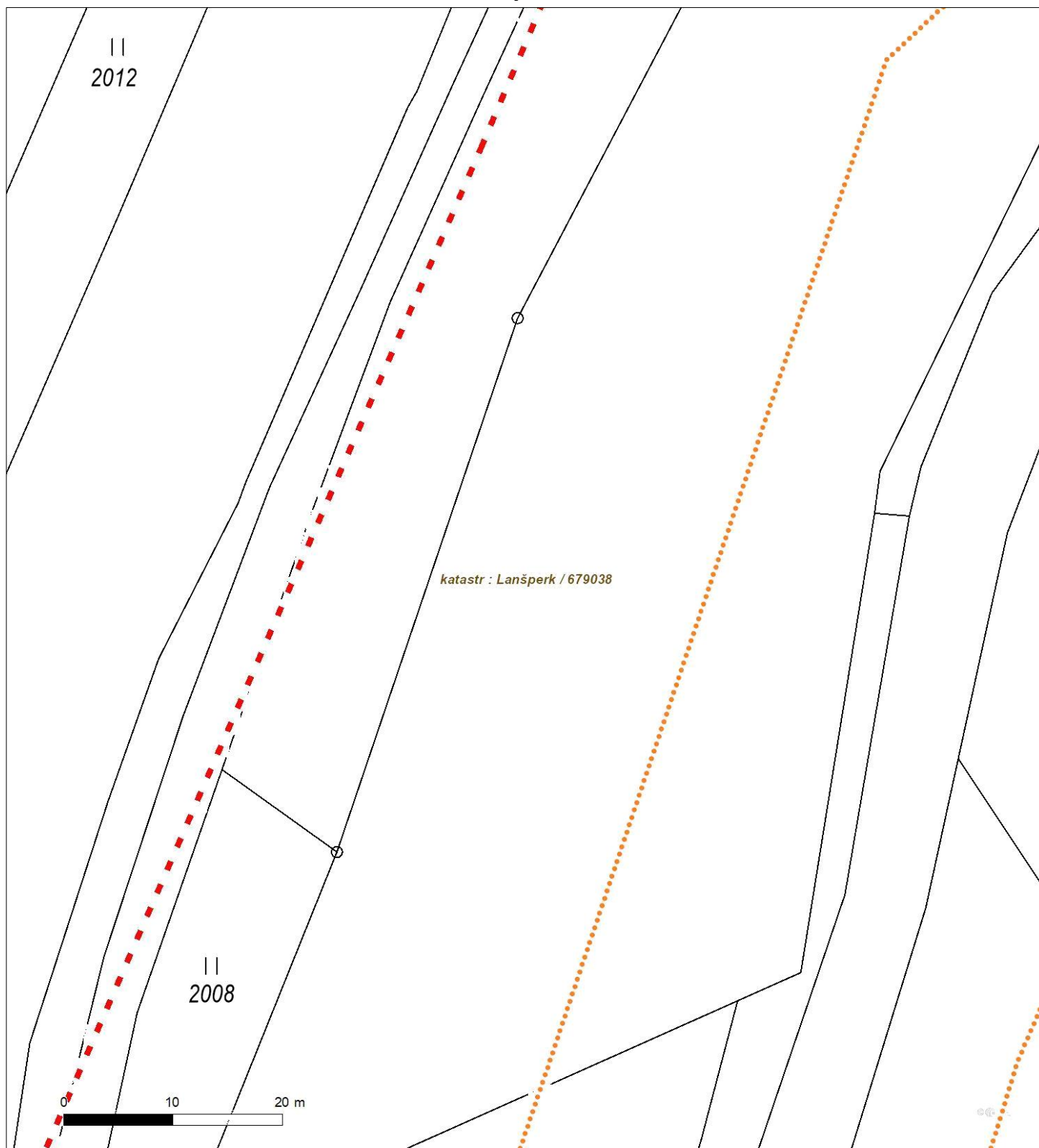
Není-li zobrazena katastrální mapa, zadejte žádost znovu. Katastrální mapa je generována prostřednictvím externí WMS služby, jejíž provoz nezajišťuje společnost ČEZ Distribuce, a. s.



Platí pouze se sdělením číslo 0101811277.

Zakreslené polohy zařízení v příloze jsou pouze informativní.

Situační výkres - list 3



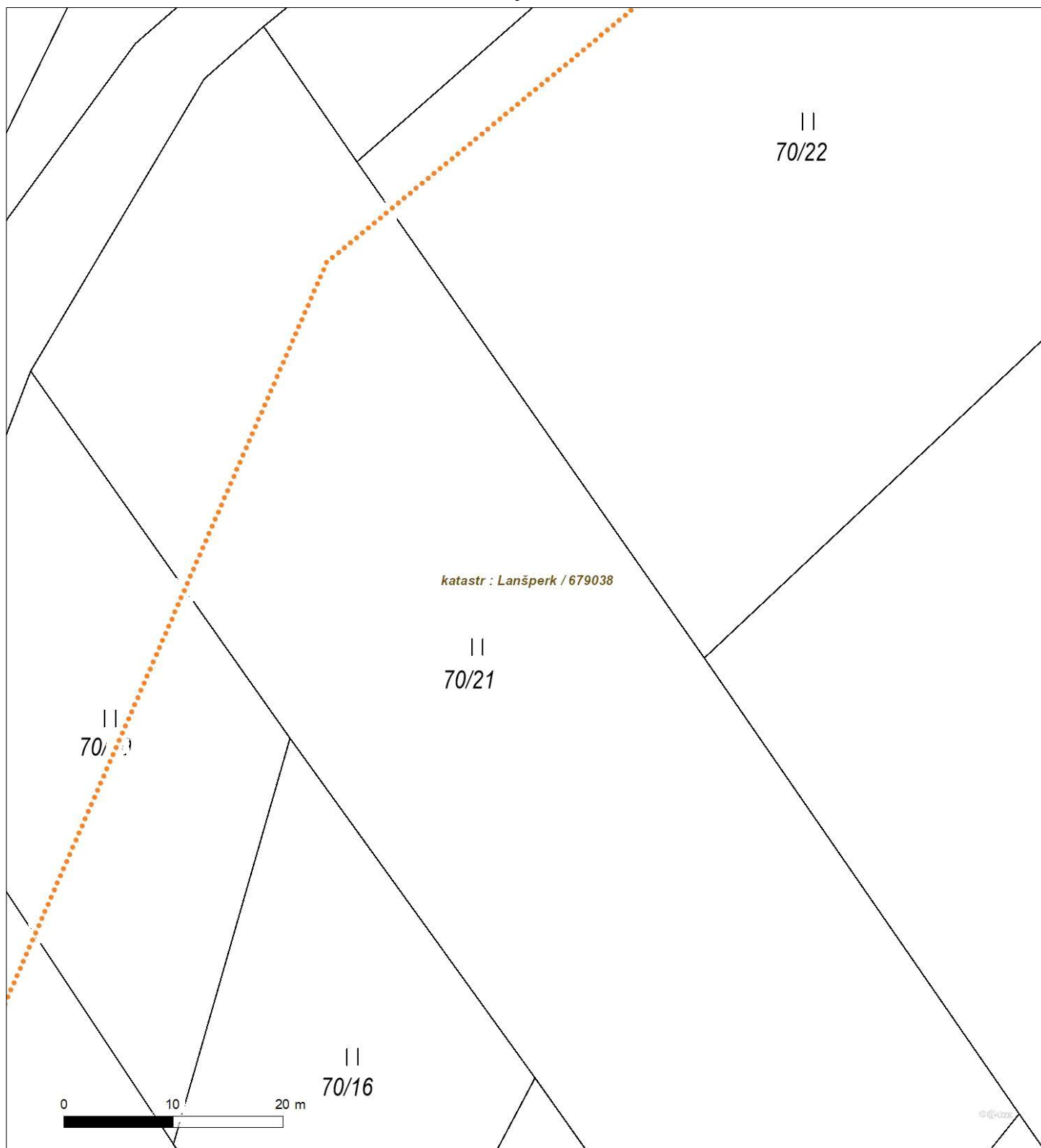
Není-li zobrazena katastrální mapa, zadejte žádost znovu. Katastrální mapa je generována prostřednictvím externí WMS služby, jejíž provoz nezajišťuje společnost ČEZ Distribuce, a. s.



Platí pouze se sdělením číslo 0101811277.

Zakreslené polohy zařízení v příloze jsou pouze informativní.

Situační výkres - list 4



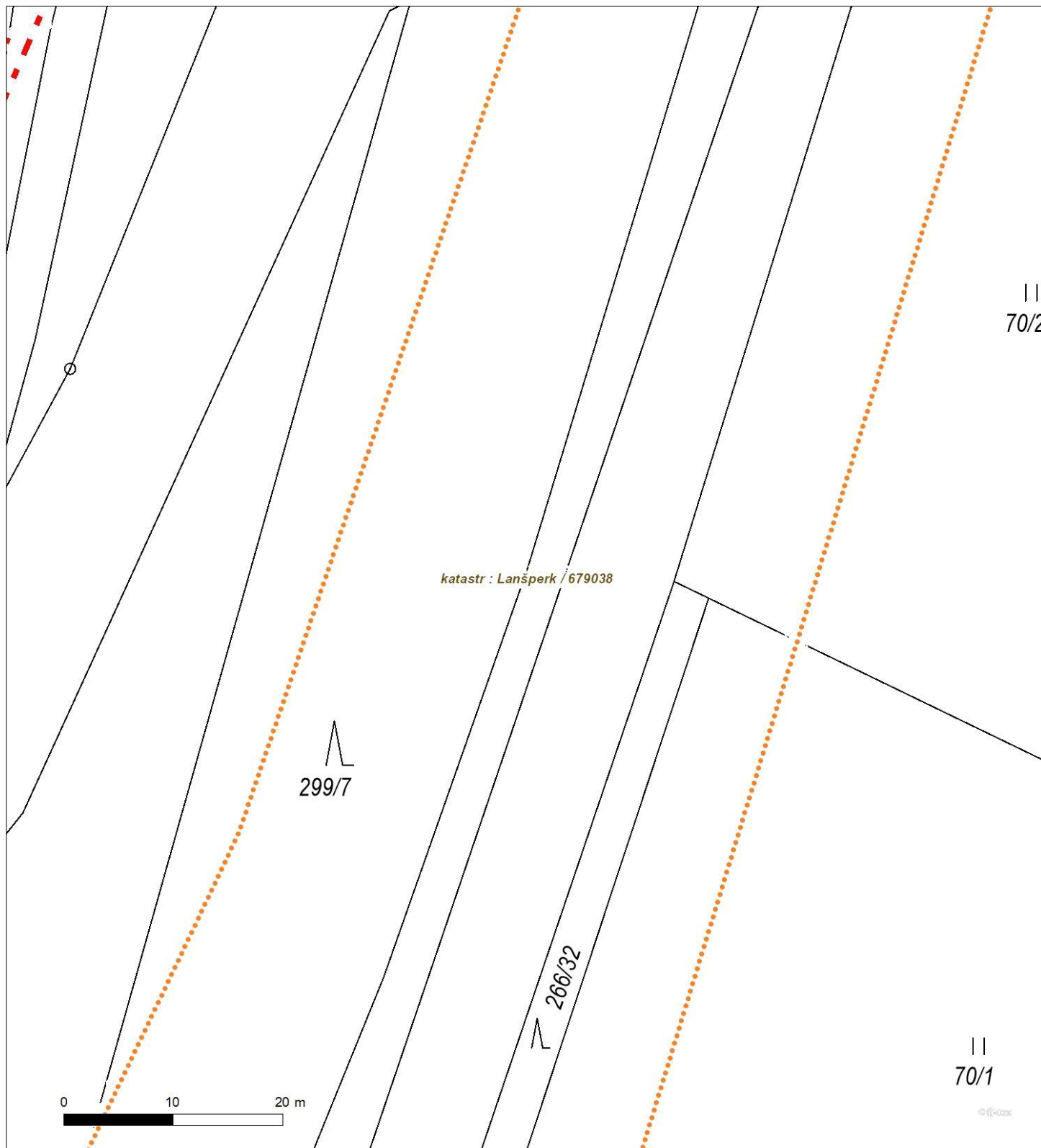
Není-li zobrazena katastrální mapa, zadejte žádost znovu. Katastrální mapa je generována prostřednictvím externí WMS služby, jejíž provoz nezajišťuje společnost ČEZ Distribuce, a. s.



Platí pouze se sdělením číslo 0101811277.

Zakreslené polohy zařízení v příloze jsou pouze informativní.

Situační výkres - list 5



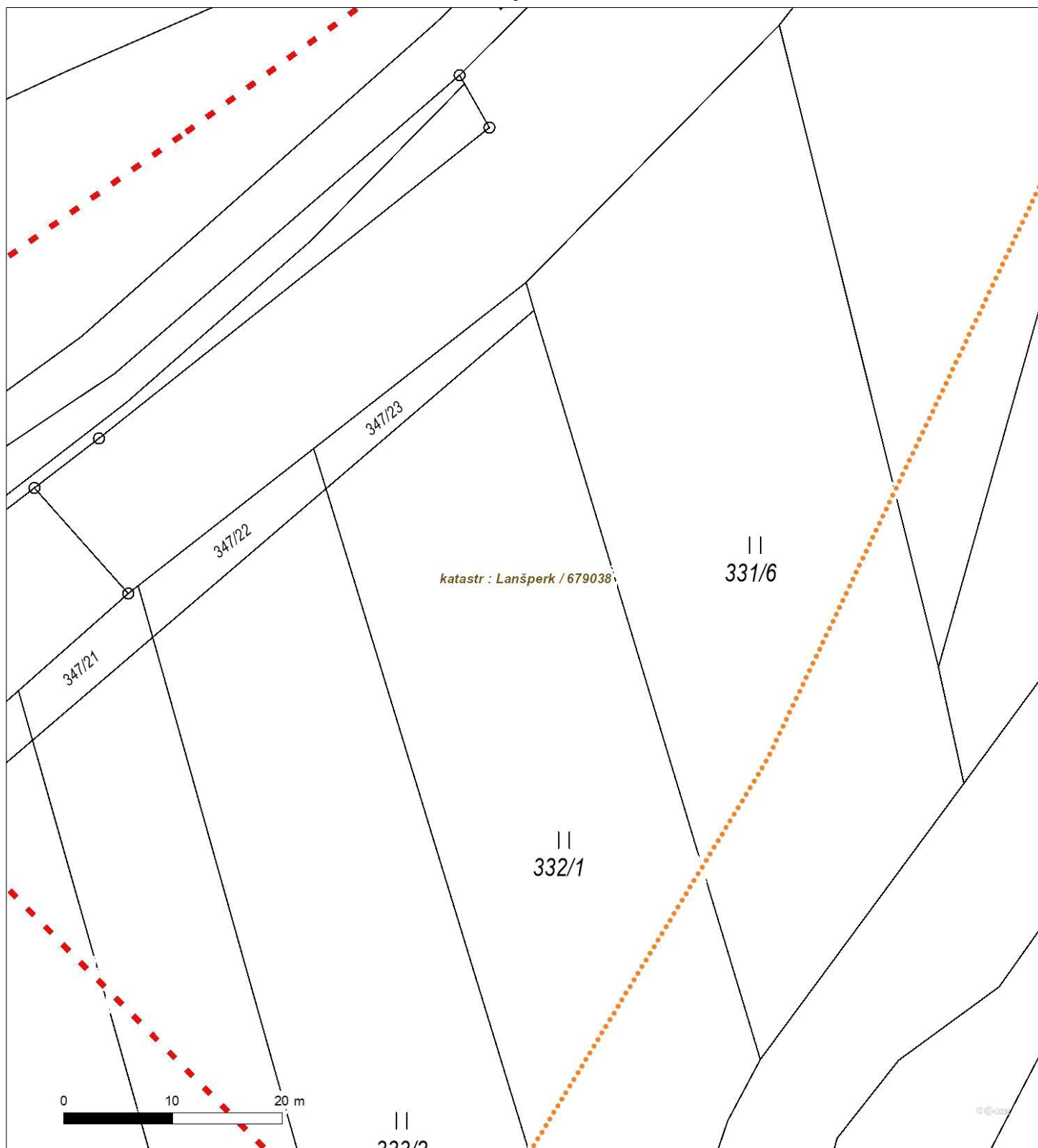
Není-li zobrazena katastrální mapa, zadejte žádost znovu. Katastrální mapa je generována prostřednictvím externí WMS služby, jejíž provoz nezajišťuje společnost ČEZ Distribuce, a. s.



Platí pouze se sdělením číslo 0101811277.

Zakreslené polohy zařízení v příloze jsou pouze informativní.

Situační výkres - list 6



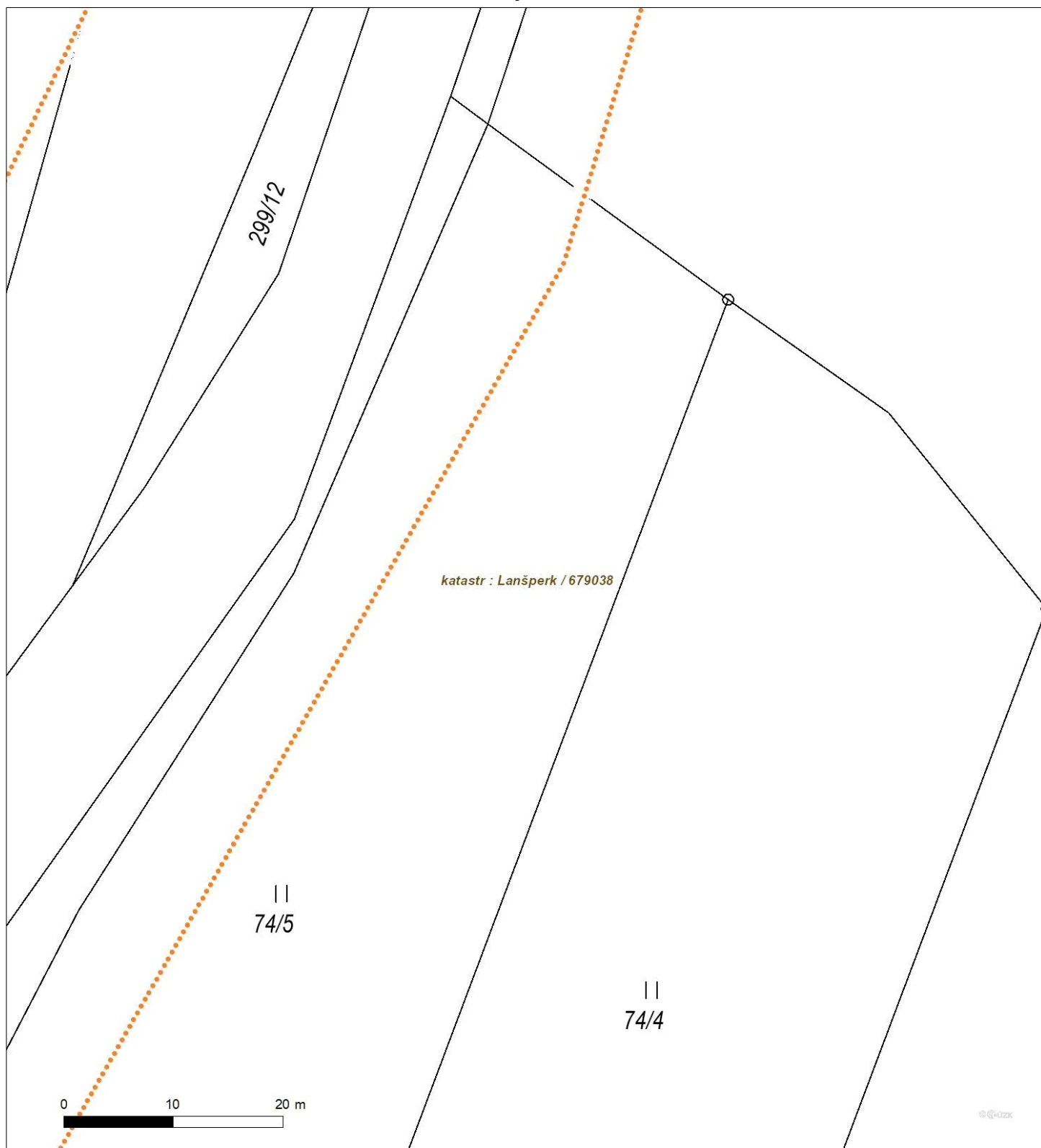
Není-li zobrazena katastrální mapa, zadejte žádost znovu. Katastrální mapa je generována prostřednictvím externí WMS služby, jejíž provoz nezajišťuje společnost ČEZ Distribuce, a. s.



Platí pouze se sdělením číslo 0101811277.

Zakreslené polohy zařízení v příloze jsou pouze informativní.

Situační výkres - list 7



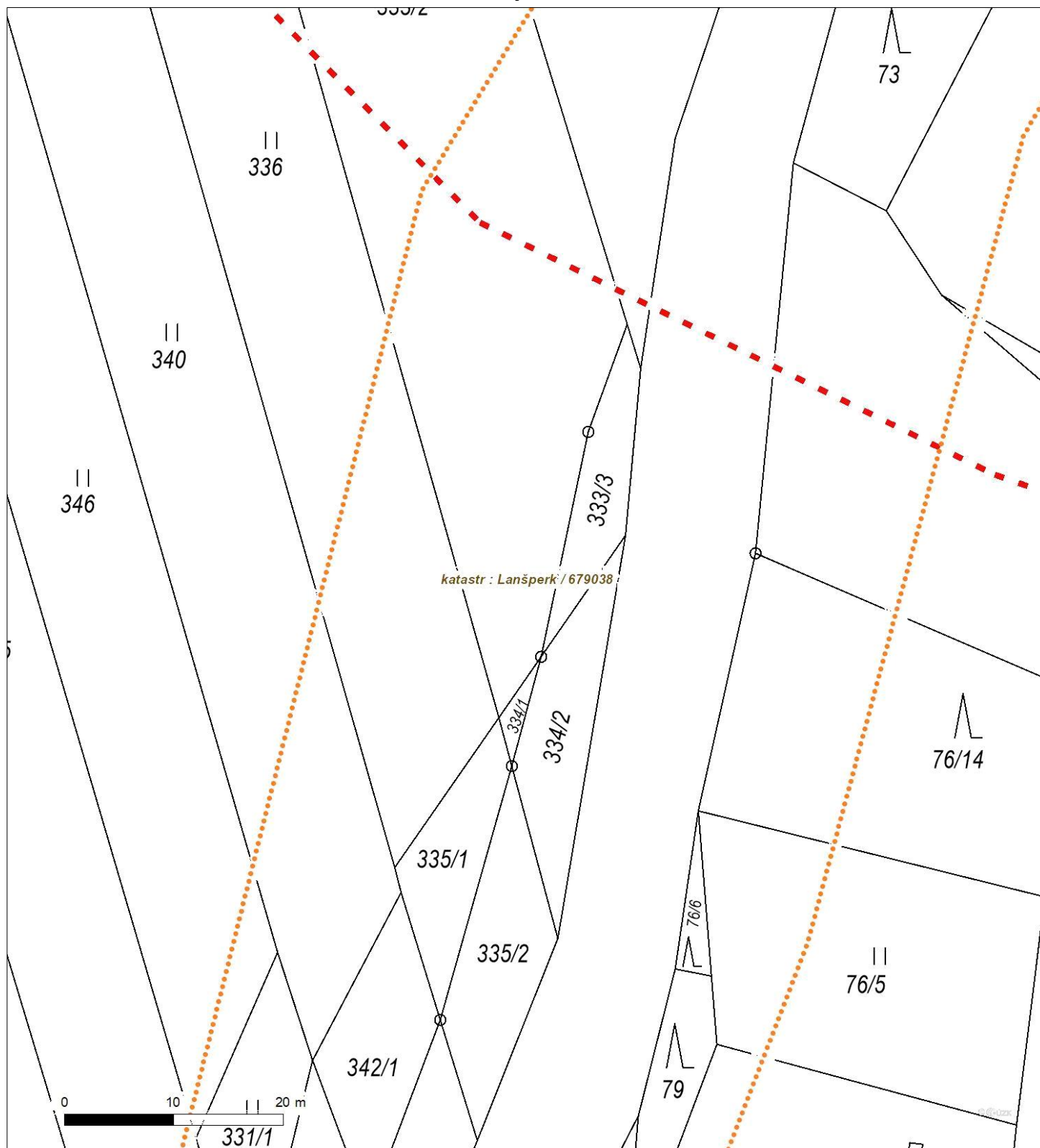
Není-li zobrazena katastrální mapa, zadejte žádost znovu. Katastrální mapa je generována prostřednictvím externí WMS služby, jejíž provoz nezajišťuje společnost ČEZ Distribuce, a. s.



Platí pouze se sdělením číslo 0101811277.

Zakreslené polohy zařízení v příloze jsou pouze informativní.

Situační výkres - list 8



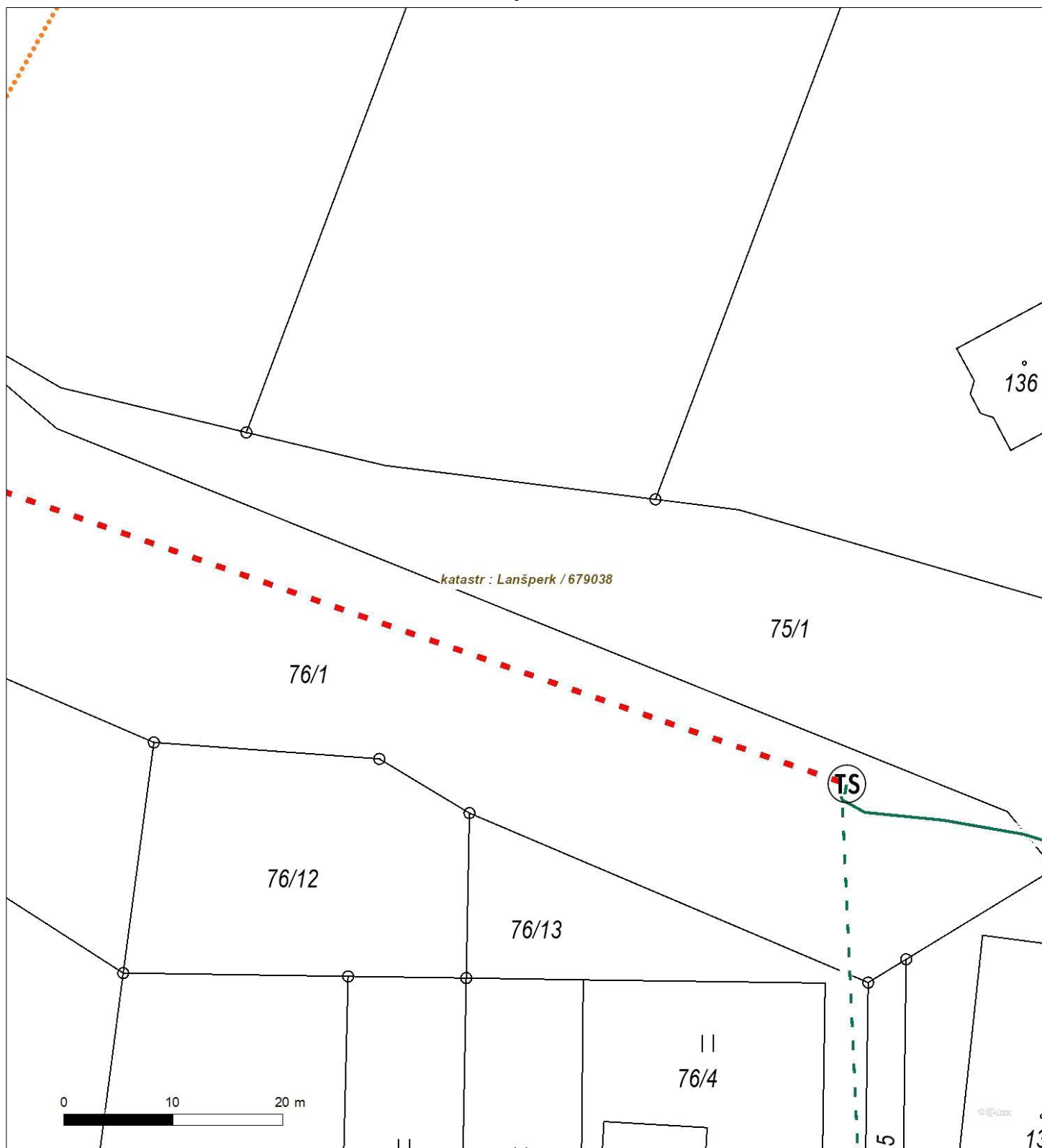
Není-li zobrazena katastrální mapa, zadejte žádost znovu. Katastrální mapa je generována prostřednictvím externí WMS služby, jejíž provoz nezajišťuje společnost ČEZ Distribuce, a. s.



Platí pouze se sdělením číslo 0101811277.

Zakreslené polohy zařízení v příloze jsou pouze informativní.

Situační výkres - list 9



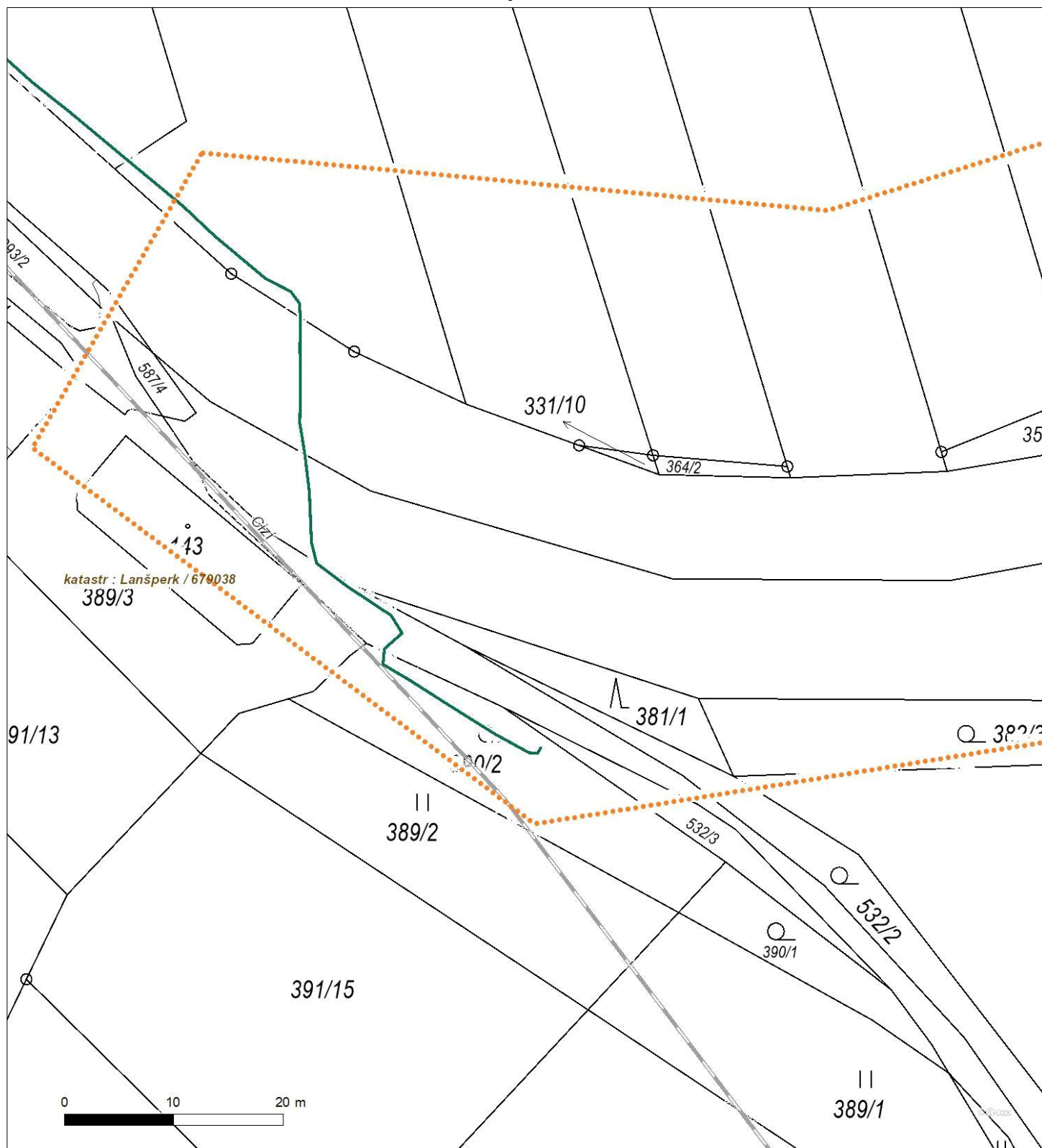
Není-li zobrazena katastrální mapa, zadejte žádost znovu. Katastrální mapa je generována prostřednictvím externí WMS služby, jejíž provoz nezajišťuje společnost ČEZ Distribuce, a. s.



Platí pouze se sdělením číslo 0101811277.

Zakreslené polohy zařízení v příloze jsou pouze informativní.

Situační výkres - list 10



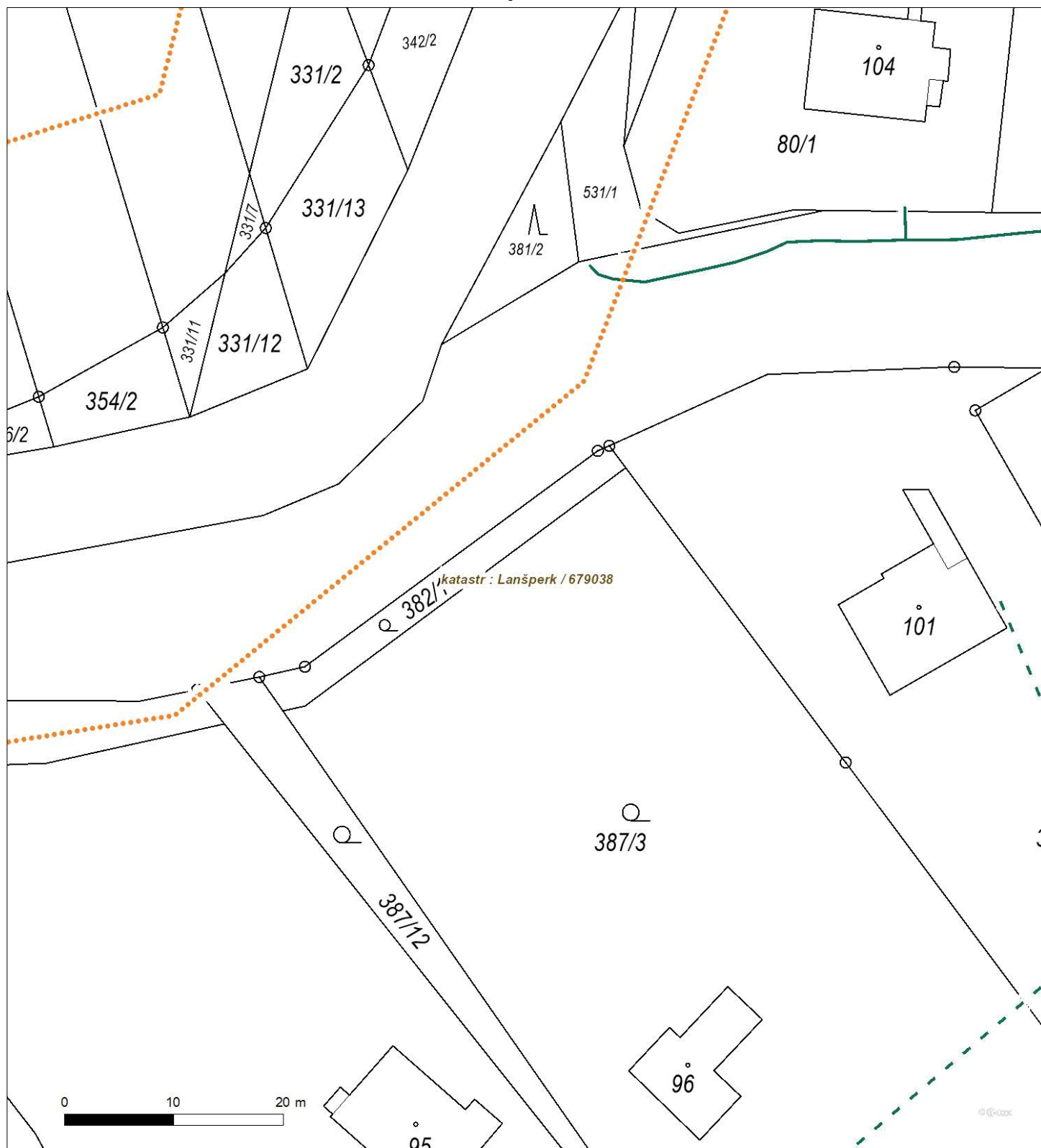
Není-li zobrazena katastrální mapa, zadejte žádost znovu. Katastrální mapa je generována prostřednictvím externí WMS služby, jejíž provoz nezajišťuje společnost ČEZ Distribuce, a. s.



Platí pouze se sdělením číslo 0101811277.

Zakreslené polohy zařízení v příloze jsou pouze informativní.

Situační výkres - list 11



Není-li zobrazena katastrální mapa, zadejte žádost znovu. Katastrální mapa je generována prostřednictvím externí WMS služby, jejíž provoz nezajišťuje společnost ČEZ Distribuce, a. s.

PODMÍNKY PRO PROVÁDĚNÍ ČINNOSTÍ V OCHRANNÝCH PÁSMECH PODZEMNÍCH VEDENÍ

Ochranné pásmo podzemních vedení elektrizační soustavy do 110 kV vč. a vedení řídicí, měřicí a zabezpečovací techniky je stanoveno v § 46 odst. 5 zákona č. 458/2000 Sb., o podmínkách podnikání a o výkonu státní správy v energetických odvětvích a o změně některých zákonů (energetický zákon), ve znění pozdějších předpisů, a činí 1 metr po obou stranách krajního kabelu (energetického nebo pro elektronickou komunikaci) kabelové trasy, nad 110 kV činí 3 metry po obou stranách krajního kabelu.

V ochranném pásmu podzemního vedení je podle § 46 odst. 8 a 10 energetického zákona zakázáno:

- a) zřizovat bez souhlasu vlastníka těchto zařízení stavby či umisťovat konstrukce a jiná podobná zařízení, jakož i uskladňovat hořlavé a výbušné látky,
- b) provádět bez souhlasu vlastníka zemní práce,
- c) provádět činnosti, které by mohly ohrozit spolehlivost a bezpečnost provozu těchto zařízení nebo ohrozit život, zdraví či majetek osob,
- d) provádět činnosti, které by znemožňovaly nebo podstatně znesnadňovaly přístup k těmto zařízením,
- e) vysazovat trvalé porosty a přejíždět vedení mechanismy o celkové hmotnosti nad 6 tun.

Pokud stavba nebo stavební činnost zasahuje do ochranného pásma podzemního vedení, je třeba požádat o písemný souhlas vlastníka nebo provozovatele tohoto zařízení na základě § 46 odst. 8 a 11 energetického zákona.

V ochranných pásmech podzemních energetických vedení a sítí pro elektronickou komunikaci je třeba dále dodržovat následující podmínky:

1. Dodavatel prací musí před zahájením prací zajistit vytyčení podzemního zařízení a prokazatelně seznámit pracovníky, jichž se to týká, s jejich polohou a upozornit na odchylky od výkresové dokumentace.
2. Výkopové práce do vzdálenosti 1 metr od osy (krajního) kabelu musí být prováděny ručně.
3. Zemní práce musí být prováděny v souladu s ČSN 73 6133 Návrh a provádění zemního tělesa pozemních komunikací a při zemních pracích musí být dodrženo Nařízení vlády č. 591/2006 Sb., bližších minimálních požadavcích na bezpečnost a ochranu zdraví při práci na staveništích.
4. Místa křížení a souběhy ostatních zařízení a staveb se zařízeními energetickými, komunikačními sítěmi pro elektronickou komunikaci nebo zařízeními technické infrastruktury musí být vyprojektovány a provedeny v souladu s platnými normami a předpisy, zejména s ČSN 33 2000-5-52, ČSN EN 50110-1, ČSN EN 50341-1, ČSN 73 6005 a PNE 33 0000-6, PNE 33 3301, PNE 34 1050.
5. Dodavatel prací musí oznámit příslušnému provozovateli distribuční soustavy zahájení prací minimálně 3 pracovní dny předem.
6. Při potřebě přejíždění trasy podzemních vedení nebo podzemních zařízení vozidly nebo mechanismy je třeba po dohodě s vlastníkem provést dodatečnou ochranu proti mechanickému poškození.
7. Manipulovat s obnaženými kabely pod napětím je možné pouze se souhlasem vlastníka. Odkryté zařízení sítě pro elektronickou komunikaci včetně ochranné trubky (HDPE apod.) musí být řádně zabezpečeno při práci i proti poškození nepovolanou osobou.
8. Před záhozem kabelové trasy musí být zástupce vlastníka kabelu / ochranné trubky vyzván ke kontrole uložení. Pokud toto organizace provádějící zemní práce neprovede, vyhrazuje si provozovatel distribuční soustavy právo nechat inkriminované místo znovu odkryt.
9. Při záhozu musí být zemina pod kabely řádně udusána, kabely zapískovány a provedeno krytí proti mechanickému poškození. Podkopané kabely sítě elektronické komunikace budou podloženy ve vzdálenosti 1,5 m a zemina pod podložením musí být řádně upěchována. Pro zavěšení kabelu nebude použito sousedních kabelů nebo potrubí. Kabelové spojky budou uloženy vodorovně na můstku. Při práci s vysazováním a podkládáním kabelů stavebník včas vyzve k přítomnosti pracovníka pověřeného společností ČEZ Distribuce, a. s.
10. Bez předchozího souhlasu je zakázáno snižovat nebo zvyšovat vrstvu zeminy nad kabelem.
11. Každé poškození zařízení provozovatele distribuční soustavy musí být okamžitě nahlášeno na bezplatnou linku ČEZ Distribuce 800 850 860, která je Vám k dispozici 24 hodin denně, 7 dní v týdnu.
12. Ukončení stavby musí být neprodleně ohlášeno příslušnému provozovatelův útvaru.
13. **Po dokončení stavby provozovatel distribuční soustavy nesouhlasí s vyhlášením ochranného pásma nových rozvodů, které jsou budovány, protože se již jedná o práce v ochranném pásmu zařízení provozovatele distribuční soustavy. Případné opravy nebo rekonstrukce na svém zařízení nebude provozovatel distribuční soustavy provádět na výjimku z ochranného pásma nebo na základě souhlasu s činností v tomto pásmu.**

Případné nedodržení uvedených podmínek bude řešeno příslušným stavebním úřadem nebo nahlášeno Energetickému regulačnímu úřadu jako správní delikt ve smyslu příslušného ustanovení energetického zákona spočívající v porušení zákazu provádět činnosti v ochranných pásmech dle § 46 uvedeného zákona.

PODMÍNKY PRO PROVÁDĚNÍ ČINNOSTÍ V OCHRANNÝCH PÁSMECH NADZEMNÍCH VEDENÍ

Ochranné pásmo nadzemního vedení distribuční soustavy podle § 46 odst. 3 zákona č. 458/2000 Sb., o podmínkách podnikání a o výkonu státní správy v energetických odvětvích a o změně některých zákonů (energetický zákon), je souvislý prostor vymezený svislými rovinami vedenými po obou stranách vedení ve vodorovné vzdálenosti měřené kolmo na vedení, které činí od krajního vodiče vedení na obě jeho strany:

- a) u napětí nad 1 kV a do 35 kV včetně
 - pro vodiče bez izolace 7 metrů (resp. 10 metrů u zařízení postaveného do 31. 12. 1994, vyjma lesních průseků, kde rozsah ochranného pásma i do uvedeného data činí 7 metrů),
 - pro vodiče s izolací základní 2 metry,
 - pro závěsná kabelová vedení 1 metr;
- b) u napětí nad 35 kV do 110 kV včetně
 - pro vodiče bez izolace 12 metrů (resp. 15 metrů u zařízení postaveného do 31. 12. 1994),
 - pro vodiče s izolací základní 5 metrů;
- c) u zařízení sítě pro elektronickou komunikaci 1 metr od krajního vedení.

Poznámka: Nadzemní vedení nízkého napětí (do 1 kV) není chráněno ochranným pásmem. Při činnostech prováděných v jeho blízkosti (práce v blízkosti) je nutné dodržet vzdálenosti dané ČSN EN 50110-1.

V ochranném pásmu nadzemního vedení je podle § 46 odst. 8 a 9 energetického zákona zakázáno:

- 1. zřizovat bez souhlasu vlastníka těchto zařízení stavby či umisťovat konstrukce a jiná podobná zařízení, jakož i uskladňovat hořlavé a výbušné látky,
- 2. provádět bez souhlasu vlastníka zemní práce,
- 3. provádět činnosti, které by mohly ohrozit spolehlivost a bezpečnost provozu těchto zařízení nebo ohrozit život, zdraví či majetek osob,
- 4. provádět činnosti, které by znemožňovaly nebo podstatně znesnadňovaly přístup k těmto zařízením,
- 5. vysazovat chmelnice a nechávat růst porosty nad výšku 3 metry.

Pokud stavba nebo stavební činnost zasahuje do ochranného pásma nadzemního vedení, je třeba požádat o písemný souhlas vlastníka nebo provozovatele tohoto zařízení na základě § 46 odst. 8 a 11 energetického zákona.

V ochranných pásmech nadzemních energetických vedení a sítí pro elektronickou komunikaci je třeba dále dodržovat následující podmínky:

- 1. Při pohybu nebo pracích v blízkosti elektrického vedení se nesmí osoby, předměty, prostředky nemající povahu jeřábu přiblížit k živým částem vodičů vysokého napětí blíže než 2 metry a u vodičů velmi vysokého napětí blíže než 3 metry (dle PNE 330000-6), pokud není větší vzdálenost stanovena v jiném předpisu (např. ČSN ISO 12480-1).
- 2. Jeřáby a jim podobná zařízení musí být umístěny tak, aby v kterékoli poloze byly všechny jejich části mimo ochranné pásmo vedení, a musí být zamezeno vyvrstvení lana.
- 3. Je zakázáno stavět budovy nebo jiné objekty v ochranných pásmech nadzemních vedení vysokého napětí.
- 4. Je zakázáno, provádět veškeré pozemní práce, při kterých by byla narušena stabilita podpěrných bodů (sloupů nebo stožárů).
- 5. Je zakázáno upevňovat antény, reklamy, ukazatele apod. pod, přes nebo přímo na stožáry elektrického vedení.
- 6. Dodavatel prací musí prokazatelně seznámit své pracovníky, jichž se to týká s ČSN EN 50110-1.
- 7. Pokud není možné dodržet body č. 1 až 4, je možné požádat příslušný provozní útvar provozovatele distribuční soustavy o další řešení (zajištění odborného dohledu pracovníka s elektrotechnickou kvalifikací dle Vyhlášky č. 50/1978 Sb., vypnutí a zajištění zařízení, zaizolování živých částí apod.), pokud nejsou tyto podmínky již součástí jiného vyjádření ke konkrétní stavbě.
- 8. V případě požadavku na vypnutí zařízení po nezbytnou dobu provádění prací je nutné požádat minimálně 2 měsíce před požadovaným termínem. V případě vedení nízkého napětí je možné též požádat o zaizolování části vedení.
- 9. Stavba bude situována tak, aby každá její část včetně dočasných zařízení byla vzdálena nejméně 1,5 m od osy nadzemního zařízení pro elektronickou komunikaci.
- 10. Do vzdálenosti 1,5 metru od osy nadzemního zařízení pro elektronickou komunikaci nebudou používány mechanismy ohrožující provoz zařízení, skladování materiál, zemina, prováděny postřiky nebo jiná činnost, která by mohla ohrozit provoz zařízení nebo jiného zařízení souvisejícího s nadzemní sítí pro elektronickou komunikaci.

Případné nedodržení uvedených podmínek bude řešeno příslušným stavebním úřadem nebo nahlášeno Energetickému regulačnímu úřadu jako správní delikt ve smyslu příslušného ustanovení energetického zákona, spočívající v porušení zákazu provádět činnosti v ochranných pásmech dle § 46 uvedeného zákona.



PODMÍNKY PRO PROVÁDĚNÍ ČINNOSTÍ V OCHRANNÝCH PÁSMECH ELEKTRICKÝCH STANIC

Ochranné pásmo elektrické stanice je stanoveno v § 46 odst. 6 zákona č. 458/2000 Sb., o podmínkách podnikání a o výkonu státní správy v energetických odvětvích a o změně některých zákonů (energetický zákon), a je vymezeno svislými rovinami vedenými ve vodorovné vzdálenosti:

- a) u venkovních elektrických stanic a dále stanic s napětím větším než 52 kV v budovách 20 metrů vně od oplocení nebo v případě, že stanice není oplocena, 20 metrů od vnějšího líce obvodového zdiva,
- b) u stožárových elektrických stanic a věžových stanic s venkovním přívodem s převodem napětí z úrovně nad 1 kV a menší než 52 kV na úroveň nízkého napětí 7 m od vnější hrany půdorysu stanice ve všech směrech,
- c) u kompaktních a zděných el. stanic s převodem napětí z úrovně nad 1 kV a menší než 52 kV na úroveň nízkého napětí 2 metry od vnějšího pláště stanice ve všech směrech,
- d) u vestavěných el. stanic 1 metr vně od obestavění.

V ochranném pásmu elektrické stanice je podle § 46 odst. 8 a 10 energetického zákona zakázáno:

- 1. zřizovat bez souhlasu vlastníka těchto zařízení stavby či umisťovat konstrukce a jiná podobná zařízení, jakož i uskladňovat hořlavé a výbušné látky,
- 2. provádět bez souhlasu vlastníka zemní práce,
- 3. provádět činnosti, které by mohly ohrozit spolehlivost a bezpečnost provozu těchto zařízení nebo ohrozit život, zdraví či majetek osob,
- 4. provádět činnosti, které by znemožňovaly nebo podstatně znesnadňovaly přístup k těmto zařízením.

Pokud stavba nebo stavební činnost zasahuje do ochranného pásma elektrické stanice, je třeba požádat o písemný souhlas vlastníka nebo provozovatele tohoto zařízení na základě § 46 odst. 8 a 11 energetického zákona.

V ochranném pásmu elektrické stanice je dále zakázáno provádět činnosti, které by mohly mít za následek ohrožení bezpečnosti a spolehlivosti provozu stanice nebo zmenšující či podstatně znesnadňující její obsluhu a údržbu a to zejména:

- 5. provádět výkopové práce ohrožující zaústění podzemních vedení vysokého a nízkého napětí nebo stabilitu stavební části el. stanice (viz podmínky pro činnosti v ochranných pásmech podzemního vedení),
- 6. skladovat či umisťovat předměty bránící přístupu do elektrické stanice nebo k rozvaděčům vysokého nebo nízkého napětí,
- 7. umisťovat antény, reklamy, ukazatele apod.,
- 8. zřizovat oplocení, které by znemožnilo obsluhu el. stanice.

Případné nedodržení uvedených podmínek bude řešeno příslušným stavebním úřadem nebo nahlášeno Energetickému regulačnímu úřadu jako správní delikt ve smyslu příslušného ustanovení energetického zákona spočívající v porušení zákazu provádět činnosti v ochranných pásmech dle § 46 uvedeného zákona.



PODMÍNKY PRO PROVÁDĚNÍ ČINNOSTÍ V OCHRANNÝCH PÁSMECH NEBO BEZPROSTŘEDNÍ BLÍZKOSTI ZAŘÍZENÍ TECHNICKÉ INFRASTRUKTURY

Ochranné pásmo zařízení technické infrastruktury činí 1 metr po obou stranách od potrubí nebo kabelu.

V ochranném pásmu zařízení technické infrastruktury je zakázáno bez souhlasu společnosti ČEZ Distribuce, a. s., provádět činnosti, které by mohly ohrozit vodárenské, plynárenské, kanalizační nebo jiné zařízení technické infrastruktury, jejich spolehlivost a bezpečnost provozu. Při provádění veškerých činností v ochranném pásmu i mimo ně nesmí dojít k poškození těchto zařízení.

V projektech v bezprostřední blízkosti zařízení technické infrastruktury je nutno dodržet vzájemné vzdálenosti inženýrských sítí dle ČSN 73 6005.

NAŠE ZNAČKA
0101811281VYŘÍZENO DNE
16.09.2022

Sdělení o existenci energetického zařízení, sítě pro elektronickou komunikaci nebo zařízení technické infrastruktury v majetku společnosti ČEZ Distribuce, a. s., pro akci:

Modernizace silnice II/360 Lanšperk - Dolní Dobrouč, úsek 02

Vážený zákazníku,

Na základě Vaší žádosti 0101811281 ze dne 16.09.2022 Vám zasíláme sdělení o existenci energetického zařízení, sítě pro elektronickou komunikaci nebo zařízení technické infrastruktury v majetku společnosti ČEZ Distribuce, a. s., ve Vámi vymezeném zájmovém území.

Dovolujeme si Vás upozornit, že **sdělení nenahrazuje** vyjádření provozovatele distribuční soustavy k projektové dokumentaci pro územní nebo stavební řízení, k připojení nového odběru, zdroje elektrické energie nebo k navýšení rezervovaného příkonu a výkonu a s výjimkou havárií ani souhlas s činností v ochranném pásmu.

Toto sdělení je platné do 16.03.2023 a je jedním z podkladů pro zpracování projektové dokumentace, pokud je taková dokumentace zpracovávána.

V majetku ČEZ Distribuce, a. s., se na Vámi uvedeném zájmovém území nachází nebo ochranným pásmem zasahuje energetické zařízení typu:

	síť NN	síť VN	síť VVN
Podzemní síť			
Nadzemní síť		střet	

Stanice	
---------	--

V majetku ČEZ Distribuce, a. s., se na Vámi uvedeném zájmovém území nachází nebo ochranným pásmem zasahuje síť pro elektronickou komunikaci typu:

	síť pro elektronickou komunikaci
Podzemní síť	
Nadzemní síť	

Zařízení technické infrastruktury zahrnuje zejména vodovodní, kanalizační a plynové přípojky pro objekty ČEZ Distribuce a. s., a dále pak další podzemní a nadzemní zařízení sloužící pro provoz distribuční sítě. V majetku ČEZ Distribuce, a. s., se na Vámi uvedeném zájmovém území nachází nebo ochranným pásmem zasahuje zařízení technické infrastruktury:

	zařízení technické infrastruktury
Nadzemní nebo podzemní	

Energetické zařízení (mimo nadzemních sítí NN), zařízení sítě pro elektronickou komunikaci a zařízení technické infrastruktury je chráněno ochranným pásmem podle § 46 zákona č. 458/2000 Sb., o podmínkách podnikání a o výkonu státní správy v energetických odvětvích a o změně některých zákonů (energetický zákon), ve znění pozdějších předpisů. Přibližný průběh tras energetických zařízení, sítě pro elektronickou komunikaci (v trase kabelového vedení může být uloženo několik kabelů energetických i komunikačních) a tras zařízení technické infrastruktury zasíláme v příloze tohoto dopisu.

V případě existence **podzemních** energetických zařízení, sítě pro elektronickou komunikaci nebo zařízení technické infrastruktury je povinností stavebníka alespoň 14 dní před započatím zemních prací požádat telefonicky na 800 850 860 nebo e-mailem na info@cezdistribuce.cz o tzv. **vytyčení trasy podzemního zařízení**, sítě pro elektronickou komunikaci nebo zařízení technické infrastruktury. O vytyčení lze požádat pouze na základě vydaného sdělení o existenci energetického zařízení, sítě pro elektronickou komunikaci nebo zařízení technické infrastruktury, a to (mimo havárií) nejpozději 30 dní před koncem jeho platnosti.

Dojde-li k obnažení podzemního vedení nebo k poškození energetického zařízení, sítě pro elektronickou komunikaci nebo zařízení se sítí pro elektronickou komunikaci související nebo zařízení technické infrastruktury ve vlastnictví ČEZ Distribuce, a. s., nahlase nám prosím tuto skutečnost bezodkladně jako poruchu na bezplatnou linku 800 850 860.

Pokud uvažovaná **akce nebo činnost zasáhne do ochranného pásma** nadzemních vedení, trafostanic nebo sítě pro elektronickou komunikaci, popř. bude po vytyčení zjištěno, že zasahuje do ochranného pásma podzemních energetických zařízení nebo zařízení pro elektronickou komunikaci, je nutné písemně požádat společnost ČEZ Distribuce, a. s., o souhlas s činností v ochranném pásmu (formulář je k dispozici na www.cezdistribuce.cz v části Formuláře / Činnosti v ochranných pásmech, kontaktní údaje pro podání Vaší žádosti naleznete v zápatí). Jestliže uvažovaná akce vyvolá potřebu dílčí změny trasy vedení nebo přemístění některých prvků energetického zařízení nebo sítě pro elektronickou komunikaci včetně souvisejícího zařízení, je nutné včas společnost ČEZ Distribuce, a. s., požádat o přeložku zařízení podle § 47 energetického zákona.

Zároveň Vás upozorňujeme, že v zájmovém území se může nacházet taktéž energetické zařízení, sít' pro elektronickou komunikaci nebo zařízení technické infrastruktury, které není v majetku společnosti ČEZ Distribuce, a. s.

V souvislosti s výše uvedeným si Vás dovoluujeme upozornit, že uvedené sdělení včetně jeho příloh obsahuje skutečnosti tvořící obchodní tajemství společnosti ČEZ Distribuce, a. s. Poskytnuté informace jsou dále také důvěrnými informacemi a obchodně citlivými informacemi společnosti ČEZ Distribuce, a. s. Z výše uvedených důvodů si Vás proto společnost ČEZ Distribuce, a. s., dovoluje upozornit, že s poskytnutými informacemi je potřeba nakládat dle platných právních předpisů, v opačném případě se vystavujete postihu ve smyslu platné právní úpravy. V této souvislosti si Vás dále dovoluujeme upozornit, že požadované informace nesmí být předány, sděleny, využity, zpřístupněny, či jiným způsobem postoupeny na jakoukoli třetí osobu bez předchozího prokazatelného souhlasu společnosti ČEZ Distribuce, a. s. Informace o existenci energetického zařízení, sítě pro elektronickou komunikaci a zařízení technické infrastruktury mohou být využity pouze pro účel, pro který byly vyžádány.

S pozdravem

ČEZ Distribuce, a. s.

Děčín, Děčín IV-Podmokly
Teplická 874/8
PSČ 405 02
IČ: 24729035

Přílohy

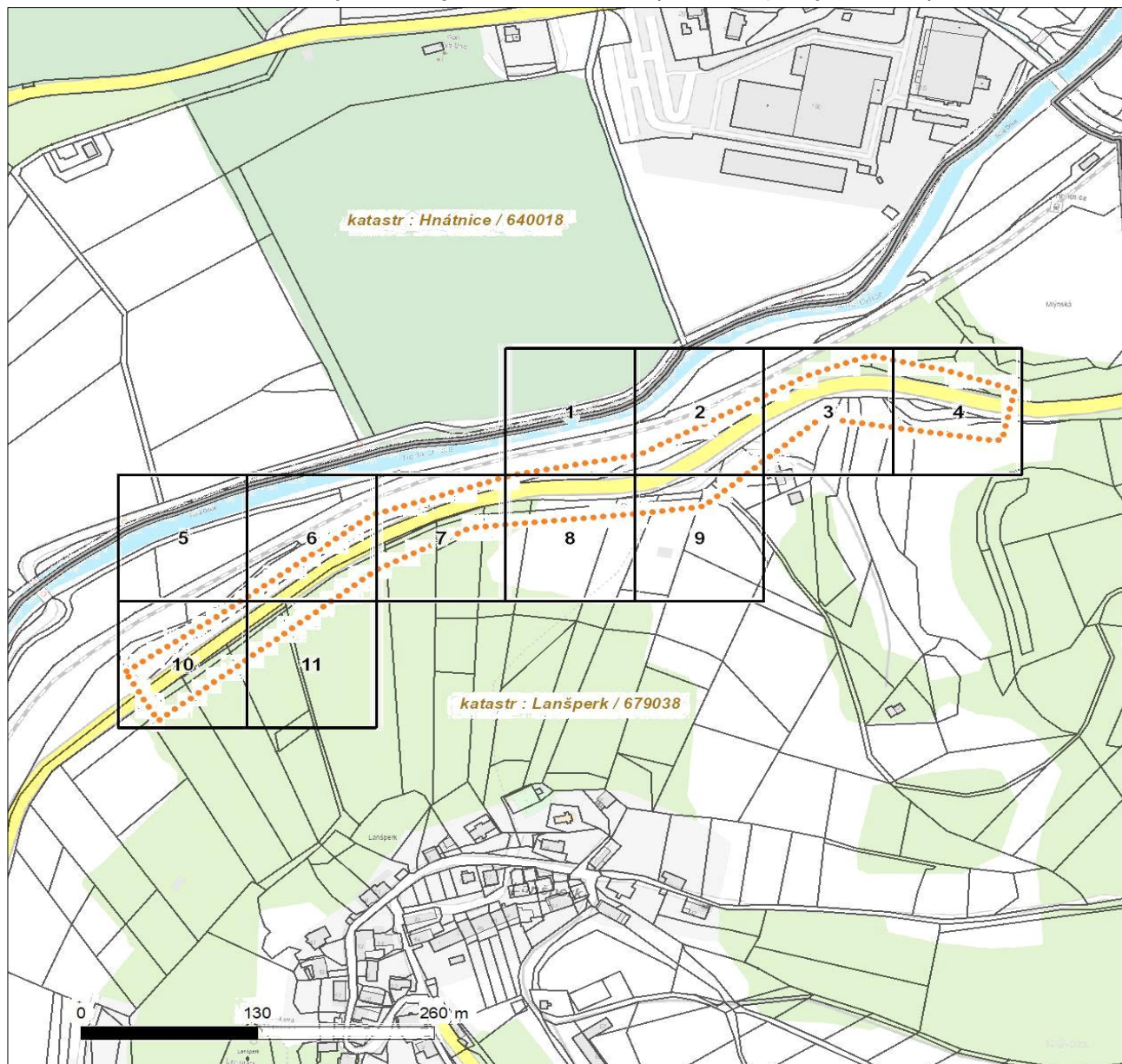
1. Situační výkres zájmového území
2. Podmínky pro provádění činností v ochranných pásmech energetických zařízení, sítě pro elektronickou komunikaci a zařízení technické infrastruktury



Platí pouze se sdělením číslo 0101811281.

Zakreslené polohy zařízení v příloze jsou pouze informativní.

Situační výkres zájmového území (klad mapových listů)



Není-li zobrazena katastrální mapa, zadejte žádost znovu. Katastrální mapa je generována prostřednictvím externí WMS služby, jejíž provoz nezajišťuje společnost ČEZ Distribuce, a. s.

LEGENDA

Podzemní vedení NN do 1 kV

Nadzemní vedení NN do 1 kV

Podzemní vedení VN do 35 kV

Nadzemní vedení VN do 35 kV

Podzemní vedení VVN 110 kV

Nadzemní vedení VVN 110 kV

NN přívod odběratele

Zařízení technické infrastruktury

Cizí energetické vedení

Zájmové území

Stanice do 52 kV - stožárová

Stanice do 52 kV - zděná

Transformovna (nad 52 kV)

Probíhající investice ČEZ Distribuce

Stanice ČEZ Distribuce ve výstavbě

Zařízení ČEZ Distribuce ve výstavbě

Hranice katastrálního území

Nadzemní síť pro elektronickou komunikaci

Podzemní síť pro elektronickou komunikaci

HDPE trubka

Souběhy sítí pro elektronickou komunikaci s energetickými sítěmi:

Souběh s podzemním vedením NN do 1 kV

Souběh s nadzemním vedením NN do 1 kV

Souběh s podzemním vedením VN do 35 kV

Souběh s nadzemním vedením VN do 35 kV

Souběh s podzemním vedením VVN 110 kV

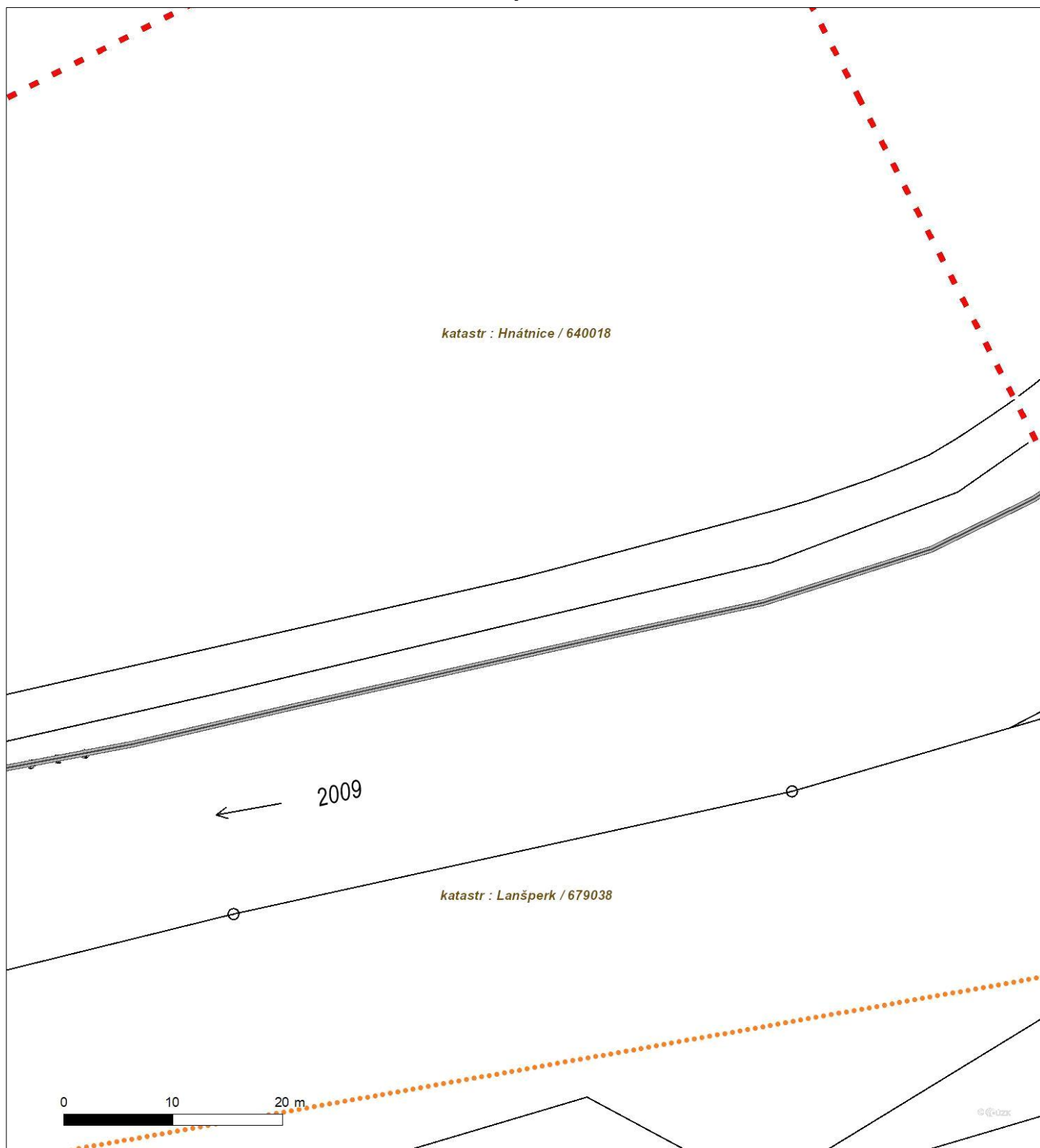
Souběh s nadzemním vedením VVN 110 kV



Platí pouze se sdělením číslo 0101811281.

Zakreslené polohy zařízení v příloze jsou pouze informativní.

Situační výkres - list 1



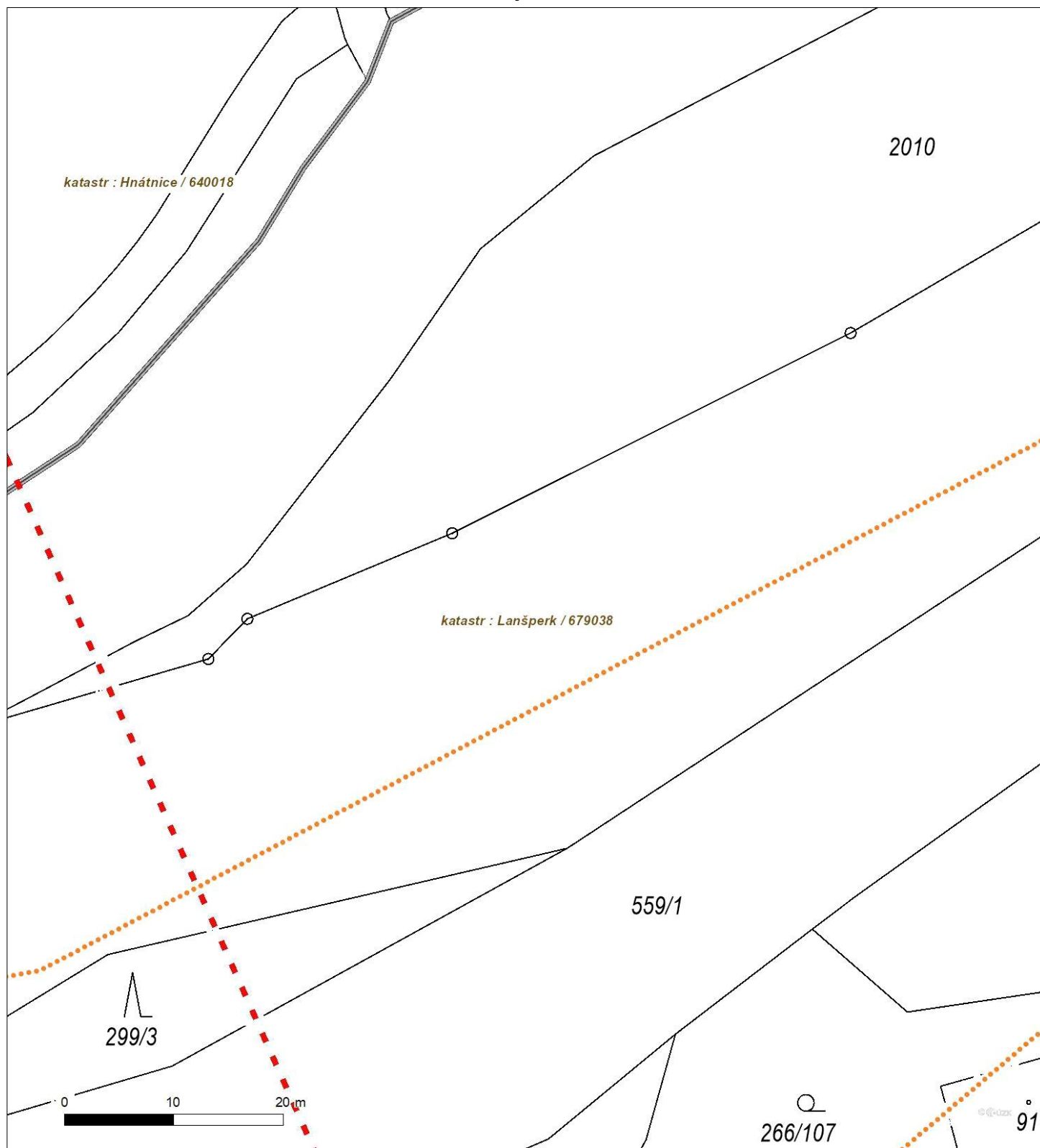
Není-li zobrazena katastrální mapa, zadejte žádost znovu. Katastrální mapa je generována prostřednictvím externí WMS služby, jejíž provoz nezajišťuje společnost ČEZ Distribuce, a. s.



Platí pouze se sdělením číslo 0101811281.

Zakreslené polohy zařízení v příloze jsou pouze informativní.

Situační výkres - list 2



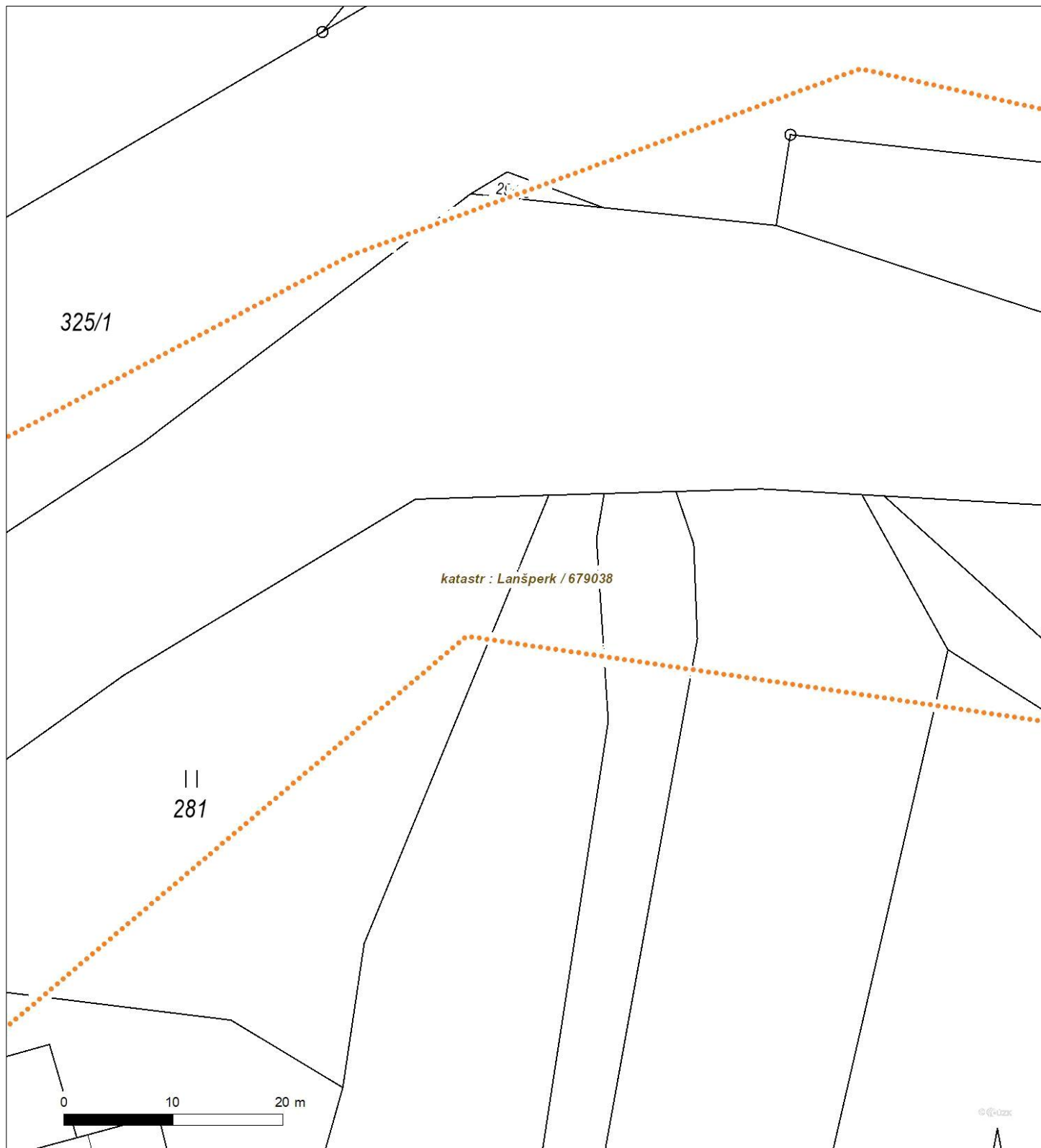
Není-li zobrazena katastrální mapa, zadejte žádost znovu. Katastrální mapa je generována prostřednictvím externí WMS služby, jejíž provoz nezajišťuje společnost ČEZ Distribuce, a. s.



Platí pouze se sdělením číslo 0101811281.

Zakreslené polohy zařízení v příloze jsou pouze informativní.

Situační výkres - list 3



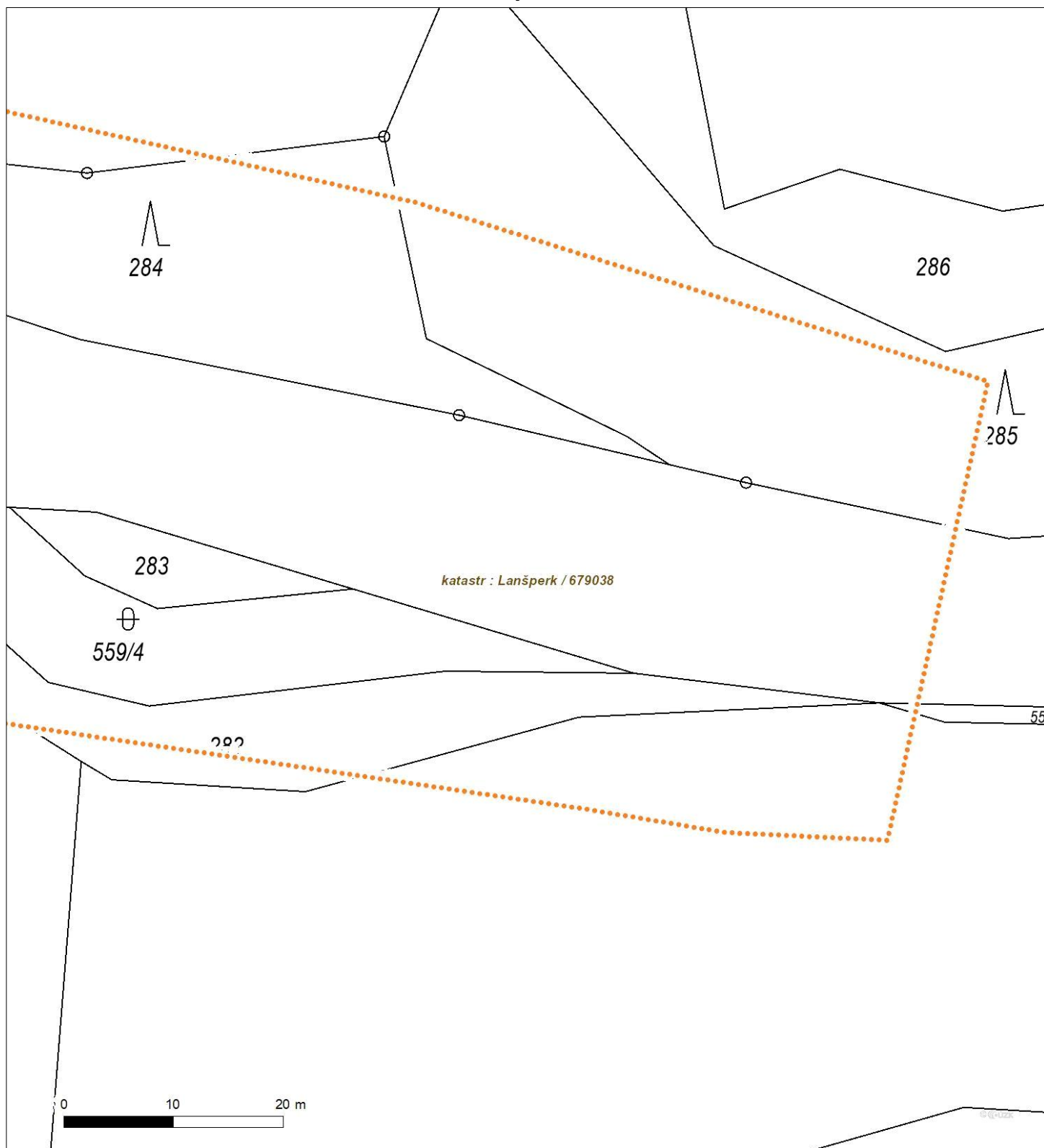
Není-li zobrazena katastrální mapa, zadejte žádost znovu. Katastrální mapa je generována prostřednictvím externí WMS služby, jejíž provoz nezajišťuje společnost ČEZ Distribuce, a. s.



Platí pouze se sdělením číslo 0101811281.

Zakreslené polohy zařízení v příloze jsou pouze informativní.

Situační výkres - list 4



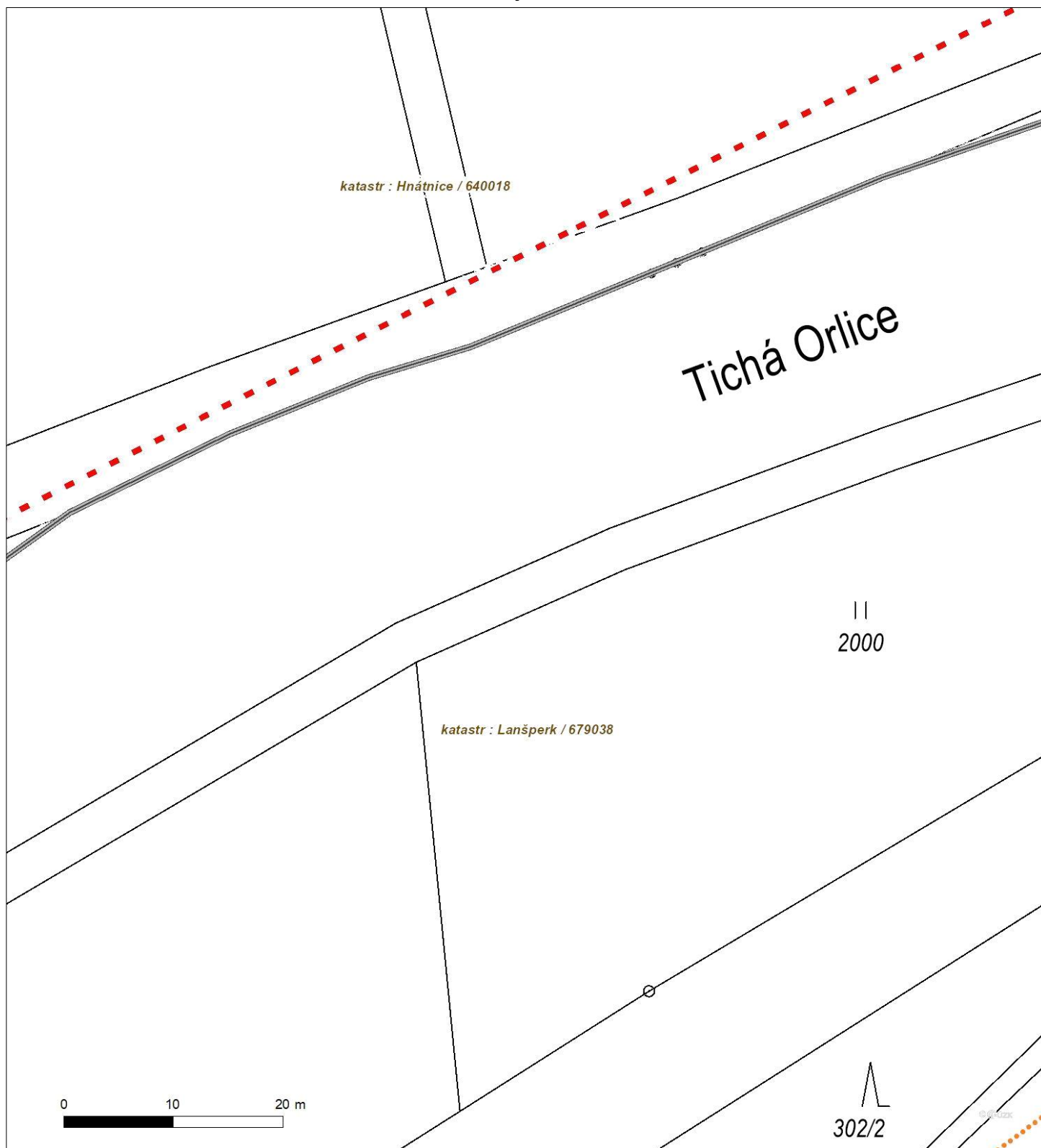
Není-li zobrazena katastrální mapa, zadejte žádost znovu. Katastrální mapa je generována prostřednictvím externí WMS služby, jejíž provoz nezajišťuje společnost ČEZ Distribuce, a. s.



Platí pouze se sdělením číslo 0101811281.

Zakreslené polohy zařízení v příloze jsou pouze informativní.

Situační výkres - list 5



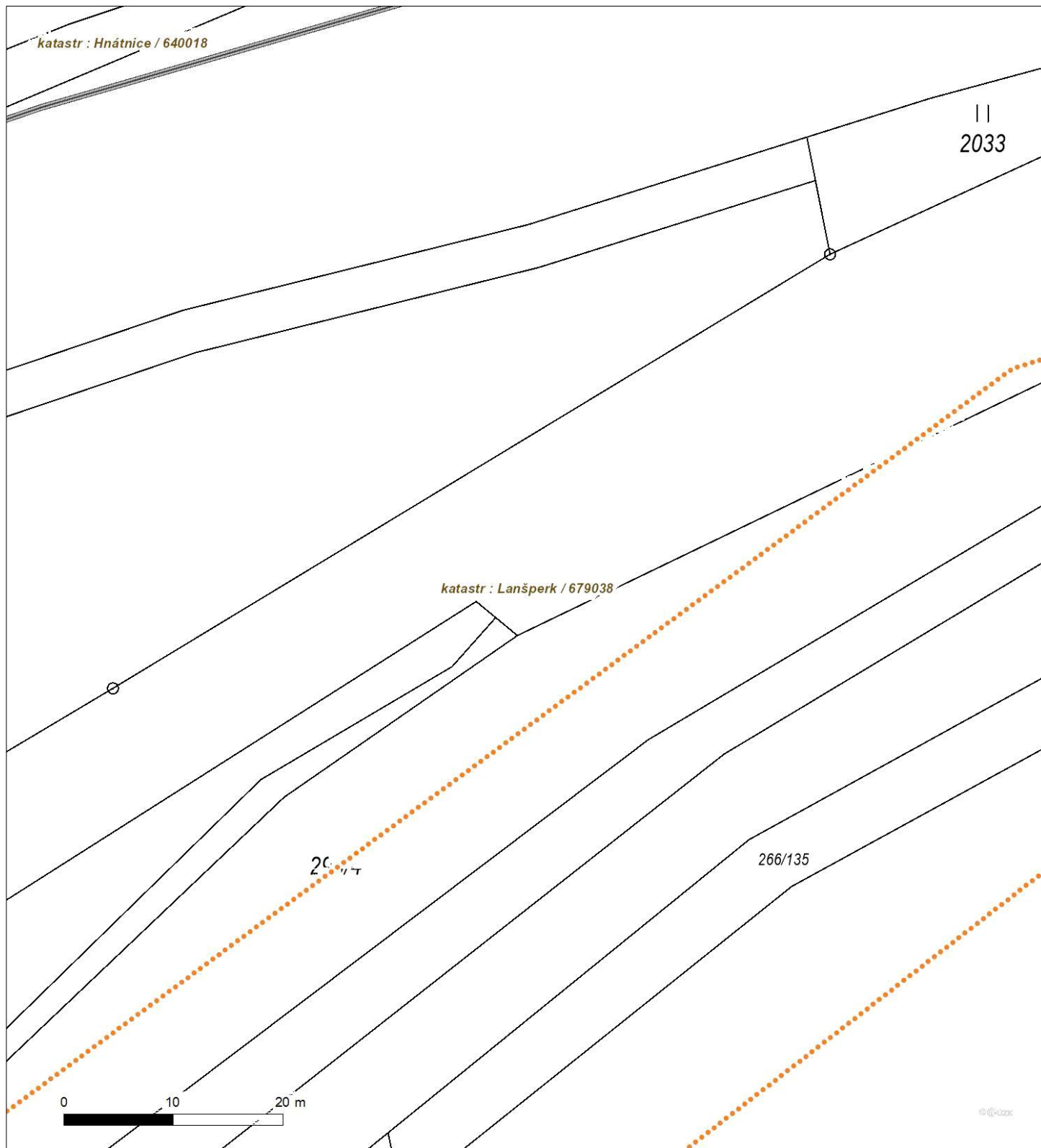
Není-li zobrazena katastrální mapa, zadejte žádost znovu. Katastrální mapa je generována prostřednictvím externí WMS služby, jejíž provoz nezajišťuje společnost ČEZ Distribuce, a. s.



Platí pouze se sdělením číslo 0101811281.

Zakreslené polohy zařízení v příloze jsou pouze informativní.

Situační výkres - list 6



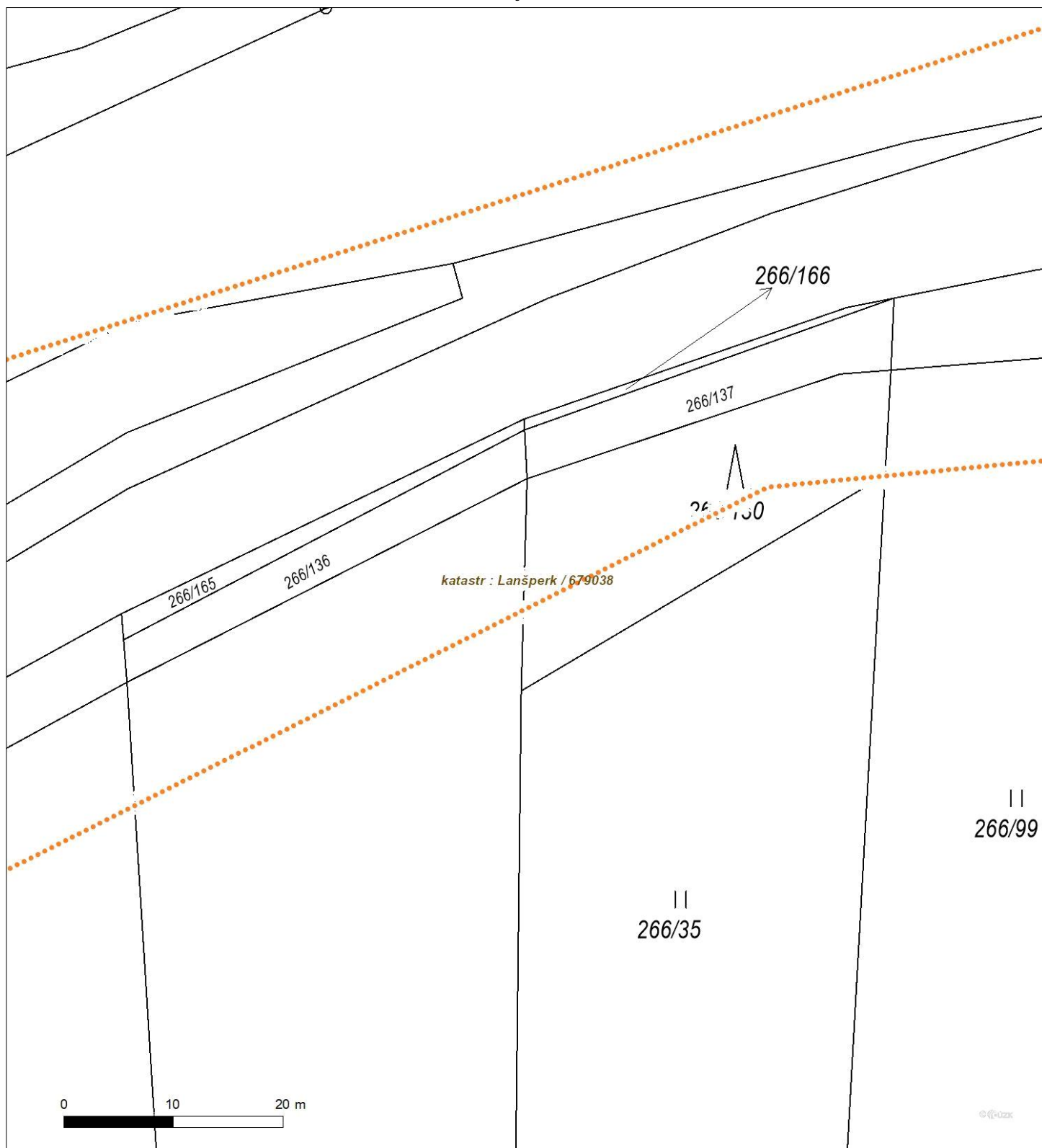
Není-li zobrazena katastrální mapa, zadejte žádost znovu. Katastrální mapa je generována prostřednictvím externí WMS služby, jejíž provoz nezajišťuje společnost ČEZ Distribuce, a. s.



Platí pouze se sdělením číslo 0101811281.

Zakreslené polohy zařízení v příloze jsou pouze informativní.

Situační výkres - list 7



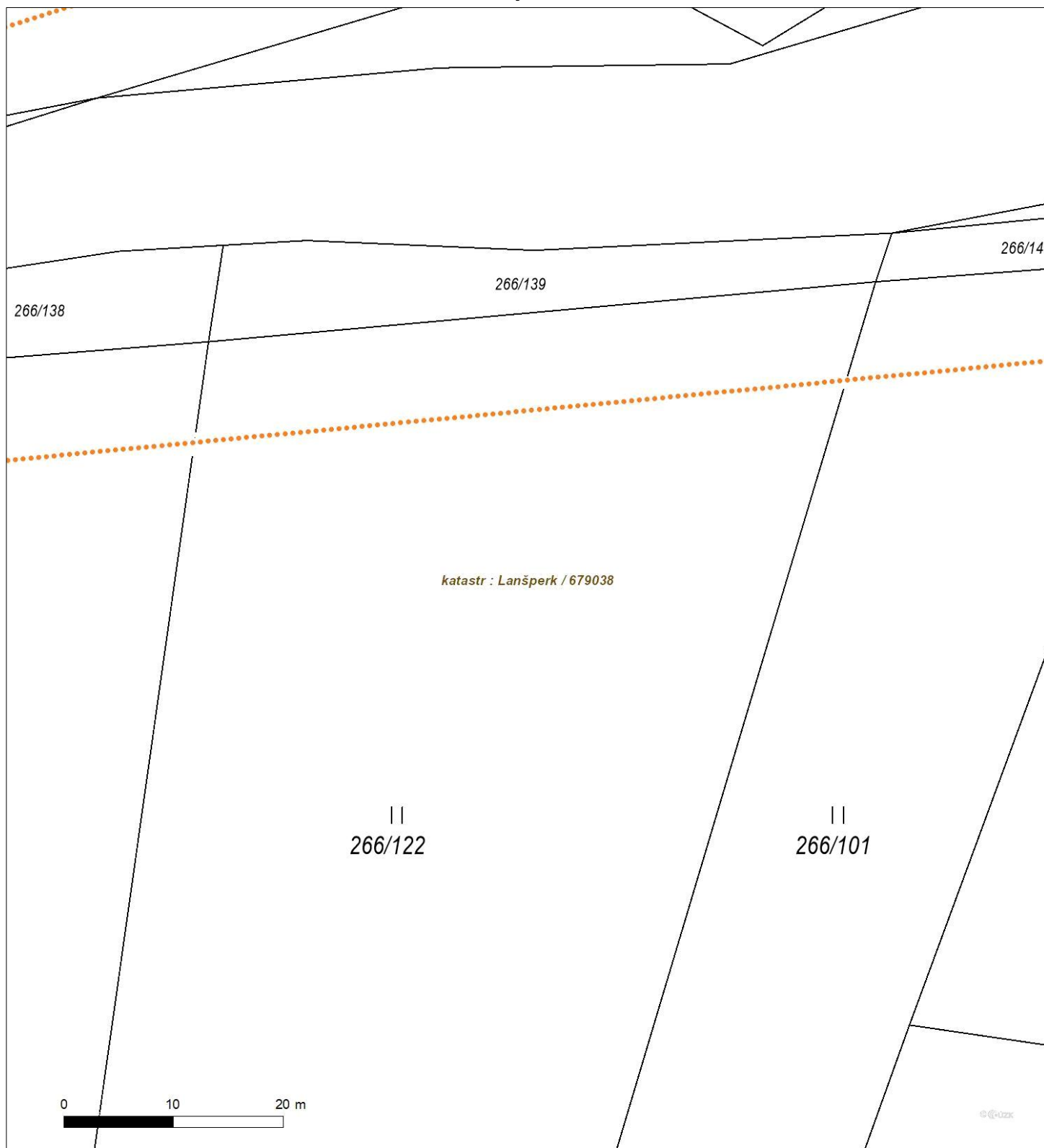
Není-li zobrazena katastrální mapa, zadejte žádost znovu. Katastrální mapa je generována prostřednictvím externí WMS služby, jejíž provoz nezajišťuje společnost ČEZ Distribuce, a. s.



Platí pouze se sdělením číslo 0101811281.

Zakreslené polohy zařízení v příloze jsou pouze informativní.

Situační výkres - list 8



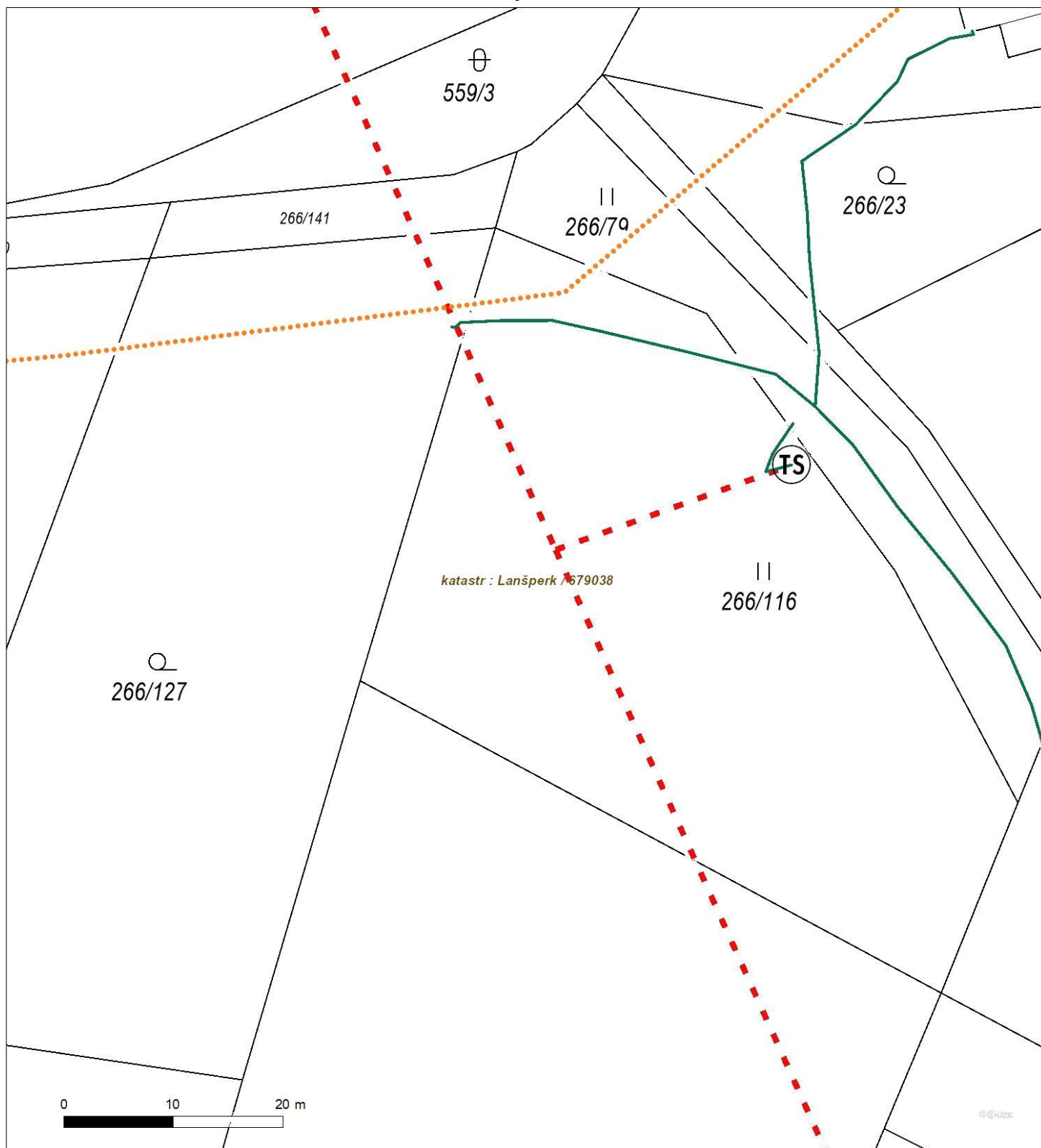
Není-li zobrazena katastrální mapa, zadejte žádost znovu. Katastrální mapa je generována prostřednictvím externí WMS služby, jejíž provoz nezajišťuje společnost ČEZ Distribuce, a. s.



Platí pouze se sdělením číslo 0101811281.

Zakreslené polohy zařízení v příloze jsou pouze informativní.

Situační výkres - list 9



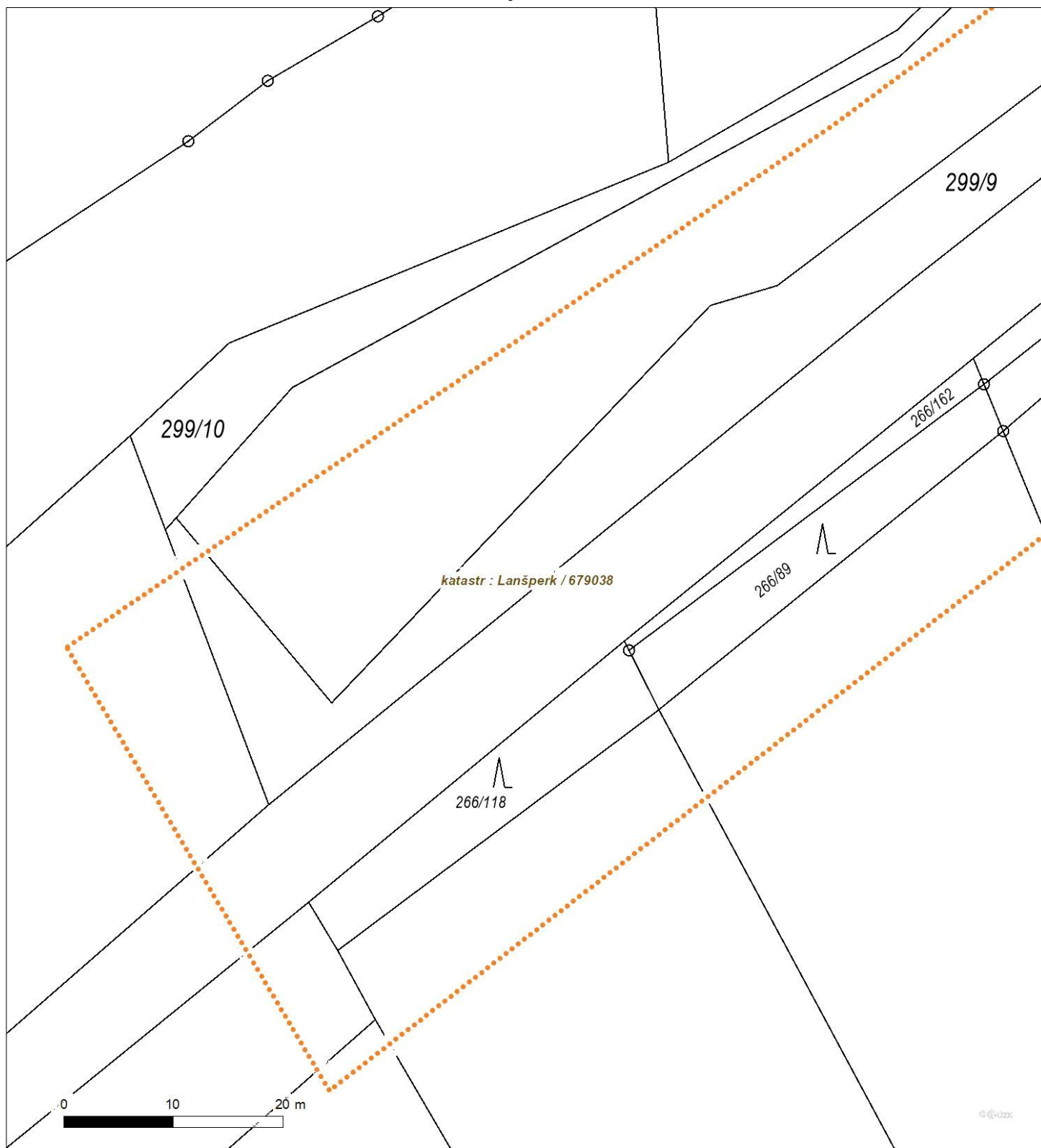
Není-li zobrazena katastrální mapa, zadejte žádost znovu. Katastrální mapa je generována prostřednictvím externí WMS služby, jejíž provoz nezajišťuje společnost ČEZ Distribuce, a. s.



Platí pouze se sdělením číslo 0101811281.

Zakreslené polohy zařízení v příloze jsou pouze informativní.

Situační výkres - list 10



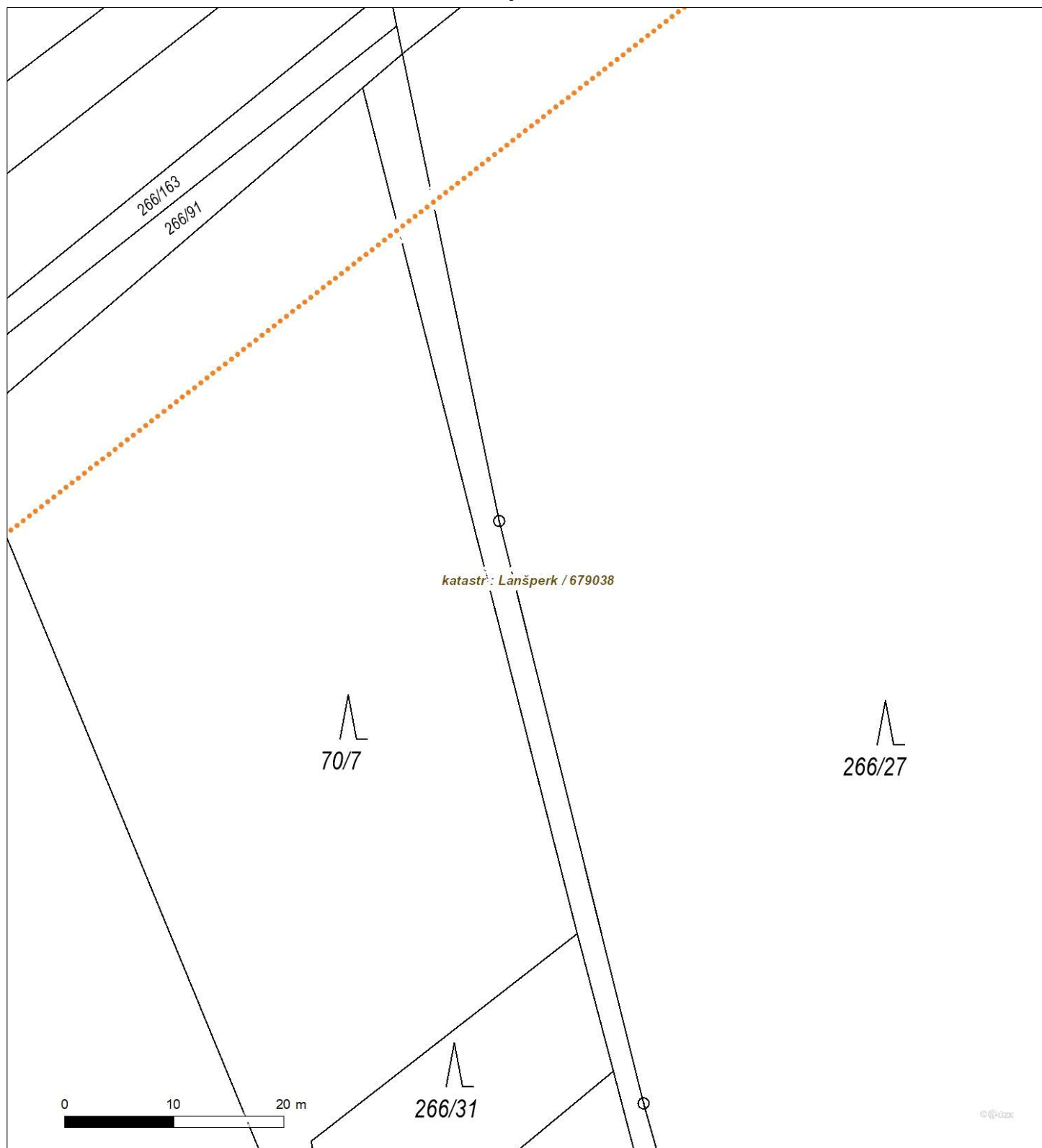
Není-li zobrazena katastrální mapa, zadejte žádost znovu. Katastrální mapa je generována prostřednictvím externí WMS služby, jejíž provoz nezajišťuje společnost ČEZ Distribuce, a. s.



Platí pouze se sdělením číslo 0101811281.

Zakreslené polohy zařízení v příloze jsou pouze informativní.

Situační výkres - list 11



Není-li zobrazena katastrální mapa, zadejte žádost znovu. Katastrální mapa je generována prostřednictvím externí WMS služby, jejíž provoz nezajišťuje společnost ČEZ Distribuce, a. s.

PODMÍNKY PRO PROVÁDĚNÍ ČINNOSTÍ V OCHRANNÝCH PÁSMECH PODZEMNÍCH VEDENÍ

Ochranné pásmo podzemních vedení elektrizační soustavy do 110 kV vč. a vedení řídicí, měřicí a zabezpečovací techniky je stanoveno v § 46 odst. 5 zákona č. 458/2000 Sb., o podmínkách podnikání a o výkonu státní správy v energetických odvětvích a o změně některých zákonů (energetický zákon), ve znění pozdějších předpisů, a činí 1 metr po obou stranách krajního kabelu (energetického nebo pro elektronickou komunikaci) kabelové trasy, nad 110 kV činí 3 metry po obou stranách krajního kabelu.

V ochranném pásmu podzemního vedení je podle § 46 odst. 8 a 10 energetického zákona zakázáno:

- a) zřizovat bez souhlasu vlastníka těchto zařízení stavby či umisťovat konstrukce a jiná podobná zařízení, jakož i uskladňovat hořlavé a výbušné látky,
- b) provádět bez souhlasu vlastníka zemní práce,
- c) provádět činnosti, které by mohly ohrozit spolehlivost a bezpečnost provozu těchto zařízení nebo ohrozit život, zdraví či majetek osob,
- d) provádět činnosti, které by znemožňovaly nebo podstatně znesnadňovaly přístup k těmto zařízením,
- e) vysazovat trvalé porosty a přejíždět vedení mechanismy o celkové hmotnosti nad 6 tun.

Pokud stavba nebo stavební činnost zasahuje do ochranného pásma podzemního vedení, je třeba požádat o písemný souhlas vlastníka nebo provozovatele tohoto zařízení na základě § 46 odst. 8 a 11 energetického zákona.

V ochranných pásmech podzemních energetických vedení a sítí pro elektronickou komunikaci je třeba dále dodržovat následující podmínky:

1. Dodavatel prací musí před zahájením prací zajistit vytyčení podzemního zařízení a prokazatelně seznámit pracovníky, jichž se to týká, s jejich polohou a upozornit na odchylky od výkresové dokumentace.
2. Výkopové práce do vzdálenosti 1 metr od osy (krajního) kabelu musí být prováděny ručně.
3. Zemní práce musí být prováděny v souladu s ČSN 73 6133 Návrh a provádění zemního tělesa pozemních komunikací a při zemních pracích musí být dodrženo Nařízení vlády č. 591/2006 Sb., bližších minimálních požadavků na bezpečnost a ochranu zdraví při práci na staveništích.
4. Místa křížení a souběhy ostatních zařízení a staveb se zařízeními energetickými, komunikačními sítěmi pro elektronickou komunikaci nebo zařízeními technické infrastruktury musí být vyprojektovány a provedeny v souladu s platnými normami a předpisy, zejména s ČSN 33 2000-5-52, ČSN EN 50110-1, ČSN EN 50341-1, ČSN 73 6005 a PNE 33 0000-6, PNE 33 3301, PNE 34 1050.
5. Dodavatel prací musí oznámit příslušnému provozovateli distribuční soustavy zahájení prací minimálně 3 pracovní dny předem.
6. Při potřebě přejíždění trasy podzemních vedení nebo podzemních zařízení vozidly nebo mechanismy je třeba po dohodě s vlastníkem provést dodatečnou ochranu proti mechanickému poškození.
7. Manipulovat s obnaženými kabely pod napětím je možné pouze se souhlasem vlastníka. Odkryté zařízení sítě pro elektronickou komunikaci včetně ochranné trubky (HDPE apod.) musí být řádně zabezpečeno při práci i proti poškození nepovolanou osobou.
8. Před záhozem kabelové trasy musí být zástupce vlastníka kabelu / ochranné trubky vyzván ke kontrole uložení. Pokud toto organizace provádějící zemní práce neprovede, vyhrazuje si provozovatel distribuční soustavy právo nechat inkriminované místo znovu odkryt.
9. Při záhozu musí být zemina pod kabely řádně udusána, kabely zapískovány a provedeno krytí proti mechanickému poškození. Podkopané kabely sítě elektronické komunikace budou podloženy ve vzdálenosti 1,5 m a zemina pod podložením musí být řádně upěchována. Pro zavěšení kabelu nebude použito sousedních kabelů nebo potrubí. Kabelové spojky budou uloženy vodorovně na můstku. Při práci s vysazováním a podkládáním kabelů stavebník včas vyzve k přítomnosti pracovníka pověřeného společností ČEZ Distribuce, a. s.
10. Bez předchozího souhlasu je zakázáno snižovat nebo zvyšovat vrstvu zeminy nad kabelem.
11. Každé poškození zařízení provozovatele distribuční soustavy musí být okamžitě nahlášeno na bezplatnou linku ČEZ Distribuce 800 850 860, která je Vám k dispozici 24 hodin denně, 7 dní v týdnu.
12. Ukončení stavby musí být neprodleně ohlášeno příslušnému provozovatelův útvaru.
13. Po dokončení stavby provozovatel distribuční soustavy nesouhlasí s vyhlášením ochranného pásma nových rozvodů, které jsou budovány, protože se již jedná o práce v ochranném pásmu zařízení provozovatele distribuční soustavy. Případné opravy nebo rekonstrukce na svém zařízení nebude provozovatel distribuční soustavy provádět na výjimku z ochranného pásma nebo na základě souhlasu s činností v tomto pásmu.

Případné nedodržení uvedených podmínek bude řešeno příslušným stavebním úřadem nebo nahlášeno Energetickému regulačnímu úřadu jako správní delikt ve smyslu příslušného ustanovení energetického zákona spočívající v porušení zákazu provádět činnosti v ochranných pásmech dle § 46 uvedeného zákona.



PODMÍNKY PRO PROVÁDĚNÍ ČINNOSTÍ V OCHRANNÝCH PÁSMECH NADZEMNÍCH VEDENÍ

Ochranné pásmo nadzemního vedení distribuční soustavy podle § 46 odst. 3 zákona č. 458/2000 Sb., o podmínkách podnikání a o výkonu státní správy v energetických odvětvích a o změně některých zákonů (energetický zákon), je souvislý prostor vymezený svislými rovinami vedeními po obou stranách vedení ve vodorovné vzdálenosti měřené kolmo na vedení, které činí od krajního vodiče vedení na obě jeho strany:

- a) u napětí nad 1 kV a do 35 kV včetně
 - pro vodiče bez izolace 7 metrů (resp. 10 metrů u zařízení postaveného do 31. 12. 1994, vyjma lesních průseků, kde rozsah ochranného pásma i do uvedeného data činí 7 metrů),
 - pro vodiče s izolací základní 2 metry,
 - pro závěsná kabelová vedení 1 metr;
- b) u napětí nad 35 kV do 110 kV včetně
 - pro vodiče bez izolace 12 metrů (resp. 15 metrů u zařízení postaveného do 31. 12. 1994),
 - pro vodiče s izolací základní 5 metrů;
- c) u zařízení sítě pro elektronickou komunikaci 1 metr od krajního vedení.

Poznámka: Nadzemní vedení nízkého napětí (do 1 kV) není chráněno ochranným pásmem. Při činnostech prováděných v jeho blízkosti (práce v blízkosti) je nutné dodržet vzdálenosti dané ČSN EN 50110-1.

V ochranném pásmu nadzemního vedení je podle § 46 odst. 8 a 9 energetického zákona zakázáno:

- 1. zřizovat bez souhlasu vlastníka těchto zařízení stavby či umisťovat konstrukce a jiná podobná zařízení, jakož i uskladňovat hořlavé a výbušné látky,
- 2. provádět bez souhlasu vlastníka zemní práce,
- 3. provádět činnosti, které by mohly ohrozit spolehlivost a bezpečnost provozu těchto zařízení nebo ohrozit život, zdraví či majetek osob,
- 4. provádět činnosti, které by znemožňovaly nebo podstatně znesnadňovaly přístup k těmto zařízením,
- 5. vysazovat chmelnice a nechávat růst porosty nad výšku 3 metry.

Pokud stavba nebo stavební činnost zasahuje do ochranného pásma nadzemního vedení, je třeba požádat o písemný souhlas vlastníka nebo provozovatele tohoto zařízení na základě § 46 odst. 8 a 11 energetického zákona.

V ochranných pásmech nadzemních energetických vedení a sítí pro elektronickou komunikaci je třeba dále dodržovat následující podmínky:

- 1. Při pohybu nebo pracích v blízkosti elektrického vedení se nesmí osoby, předměty, prostředky nemající povahu jeřábu přiblížit k živým částem vodičů vysokého napětí blíže než 2 metry a u vodičů velmi vysokého napětí blíže než 3 metry (dle PNE 330000-6), pokud není větší vzdálenost stanovena v jiném předpisu (např. ČSN ISO 12480-1).
- 2. Jeřáby a jim podobná zařízení musí být umístěny tak, aby v kterékoli poloze byly všechny jejich části mimo ochranné pásmo vedení, a musí být zamezeno vyvrstvení lana.
- 3. Je zakázáno stavět budovy nebo jiné objekty v ochranných pásmech nadzemních vedení vysokého napětí.
- 4. Je zakázáno, provádět veškeré pozemní práce, při kterých by byla narušena stabilita podpěrných bodů (sloupů nebo stožárů).
- 5. Je zakázáno upevňovat antény, reklamy, ukazatele apod. pod, přes nebo přímo na stožáry elektrického vedení.
- 6. Dodavatel prací musí prokazatelně seznámit své pracovníky, jichž se to týká s ČSN EN 50110-1.
- 7. Pokud není možné dodržet body č. 1 až 4, je možné požádat příslušný provozní útvar provozovatele distribuční soustavy o další řešení (zajištění odborného dohledu pracovníka s elektrotechnickou kvalifikací dle Vyhlášky č. 50/1978 Sb., vypnutí a zajištění zařízení, zaizolování živých částí apod.), pokud nejsou tyto podmínky již součástí jiného vyjádření ke konkrétní stavbě.
- 8. V případě požadavku na vypnutí zařízení po nezbytnou dobu provádění prací je nutné požádat minimálně 2 měsíce před požadovaným termínem. V případě vedení nízkého napětí je možné též požádat o zaizolování části vedení.
- 9. Stavba bude situována tak, aby každá její část včetně dočasných zařízení byla vzdálena nejméně 1,5 m od osy nadzemního zařízení pro elektronickou komunikaci.
- 10. Do vzdálenosti 1,5 metru od osy nadzemního zařízení pro elektronickou komunikaci nebudou používány mechanismy ohrožující provoz zařízení, skladování materiál, zemina, prováděny postřiky nebo jiná činnost, která by mohla ohrozit provoz zařízení nebo jiného zařízení souvisejícího s nadzemní sítí pro elektronickou komunikaci.

Případné nedodržení uvedených podmínek bude řešeno příslušným stavebním úřadem nebo nahlášeno Energetickému regulačnímu úřadu jako správní delikt ve smyslu příslušného ustanovení energetického zákona, spočívající v porušení zákazu provádět činnosti v ochranných pásmech dle § 46 uvedeného zákona.



PODMÍNKY PRO PROVÁDĚNÍ ČINNOSTÍ V OCHRANNÝCH PÁSMECH ELEKTRICKÝCH STANIC

Ochranné pásmo elektrické stanice je stanoveno v § 46 odst. 6 zákona č. 458/2000 Sb., o podmínkách podnikání a o výkonu státní správy v energetických odvětvích a o změně některých zákonů (energetický zákon), a je vymezeno svislými rovinami vedenými ve vodorovné vzdálenosti:

- a) u venkovních elektrických stanic a dále stanic s napětím větším než 52 kV v budovách 20 metrů vně od oplocení nebo v případě, že stanice není oplocena, 20 metrů od vnějšího líce obvodového zdiva,
- b) u stožárových elektrických stanic a věžových stanic s venkovním přívodem s převodem napětí z úrovně nad 1 kV a menší než 52 kV na úroveň nízkého napětí 7 m od vnější hrany půdorysu stanice ve všech směrech,
- c) u kompaktních a zděných el. stanic s převodem napětí z úrovně nad 1 kV a menší než 52 kV na úroveň nízkého napětí 2 metry od vnějšího pláště stanice ve všech směrech,
- d) u vestavěných el. stanic 1 metr vně od obestavění.

V ochranném pásmu elektrické stanice je podle § 46 odst. 8 a 10 energetického zákona zakázáno:

- 1. zřizovat bez souhlasu vlastníka těchto zařízení stavby či umisťovat konstrukce a jiná podobná zařízení, jakož i uskladňovat hořlavé a výbušné látky,
- 2. provádět bez souhlasu vlastníka zemní práce,
- 3. provádět činnosti, které by mohly ohrozit spolehlivost a bezpečnost provozu těchto zařízení nebo ohrozit život, zdraví či majetek osob,
- 4. provádět činnosti, které by znemožňovaly nebo podstatně znesnadňovaly přístup k těmto zařízením.

Pokud stavba nebo stavební činnost zasahuje do ochranného pásma elektrické stanice, je třeba požádat o písemný souhlas vlastníka nebo provozovatele tohoto zařízení na základě § 46 odst. 8 a 11 energetického zákona.

V ochranném pásmu elektrické stanice je dále zakázáno provádět činnosti, které by mohly mít za následek ohrožení bezpečnosti a spolehlivosti provozu stanice nebo zmenšující či podstatně znesnadňující její obsluhu a údržbu a to zejména:

- 5. provádět výkopové práce ohrožující zaústění podzemních vedení vysokého a nízkého napětí nebo stabilitu stavební části el. stanice (viz podmínky pro činnosti v ochranných pásmech podzemního vedení),
- 6. skladovat či umisťovat předměty bránící přístupu do elektrické stanice nebo k rozvaděčům vysokého nebo nízkého napětí,
- 7. umisťovat antény, reklamy, ukazatele apod.,
- 8. zřizovat oplocení, které by znemožnilo obsluhu el. stanice.

Případné nedodržení uvedených podmínek bude řešeno příslušným stavebním úřadem nebo nahlášeno Energetickému regulačnímu úřadu jako správní delikt ve smyslu příslušného ustanovení energetického zákona spočívající v porušení zákazu provádět činnosti v ochranných pásmech dle § 46 uvedeného zákona.



PODMÍNKY PRO PROVÁDĚNÍ ČINNOSTÍ V OCHRANNÝCH PÁSMECH NEBO BEZPROSTŘEDNÍ BLÍZKOSTI ZAŘÍZENÍ TECHNICKÉ INFRASTRUKTURY

Ochranné pásmo zařízení technické infrastruktury činí 1 metr po obou stranách od potrubí nebo kabelu.

V ochranném pásmu zařízení technické infrastruktury je zakázáno bez souhlasu společnosti ČEZ Distribuce, a. s., provádět činnosti, které by mohly ohrozit vodárenské, plynárenské, kanalizační nebo jiné zařízení technické infrastruktury, jejich spolehlivost a bezpečnost provozu. Při provádění veškerých činností v ochranném pásmu i mimo ně nesmí dojít k poškození těchto zařízení.

V projektech v bezprostřední blízkosti zařízení technické infrastruktury je nutno dodržet vzájemné vzdálenosti inženýrských sítí dle ČSN 73 6005.

ŽADATELIng. Radim Doleček

NAŠE ZNAČKA
0101811284VYŘÍZENO DNE
16.09.2022

Sdělení o existenci energetického zařízení, sítě pro elektronickou komunikaci nebo zařízení technické infrastruktury společnosti ČEZ Distribuce, a. s., pro akci:

Modernizace silnice II/360 Lanšperk - Dolní Dobrouč, úsek 03

Vážený zákazníku,

dovolujeme si reagovat na Vaši žádost číslo 0101811284 ze dne 16.09.2022 o sdělení o existenci energetického zařízení, sítě pro elektronickou komunikaci nebo zařízení technické infrastruktury. Na Vámi uvedeném zájmovém území se **nenachází energetické zařízení, zařízení sítě pro elektronickou komunikaci nebo zařízení technické infrastruktury v majetku společnosti ČEZ Distribuce, a. s.**

Zároveň si Vás dovoluujeme upozornit, že se v zájmovém území může nacházet energetické zařízení, sítě pro elektronickou komunikaci nebo zařízení technické infrastruktury, které není v majetku společnosti ČEZ Distribuce, a. s.

Toto sdělení je platné do 16.03.2023.

V souvislosti s výše uvedeným si Vás dovoluujeme upozornit, že uvedené sdělení včetně jeho příloh představuje skutečnosti tvořící obchodní tajemství společnosti ČEZ Distribuce, a. s. Poskytnuté informace jsou dále také důvěrnými informacemi a obchodně citlivými informacemi společnosti ČEZ Distribuce, a. s. Z výše uvedených důvodů si Vás proto společnost ČEZ Distribuce, a. s., dovoluje upozornit, že s poskytnutými informacemi je potřeba nakládat dle platných právních předpisů, v opačném případě se vystavujete postihu ve smyslu platné právní úpravy. V této souvislosti si Vás dále dovoluujeme upozornit, že požadované informace nesmí být předány, sděleny, využity, zpřístupněny, či jiným způsobem postoupeny na jakoukoli třetí osobu bez předchozího prokazatelného souhlasu společnosti ČEZ Distribuce, a. s. Informace o existenci energetického zařízení, sítě pro elektronickou komunikaci a zařízení technické infrastruktury mohou být využity pouze pro účel, pro který byly vyžádány.

S pozdravem

ČEZ Distribuce, a. s.

Děčín, Děčín IV-Podmokly
Teplická 874/8
PSČ 405 02
IČ: 24729035

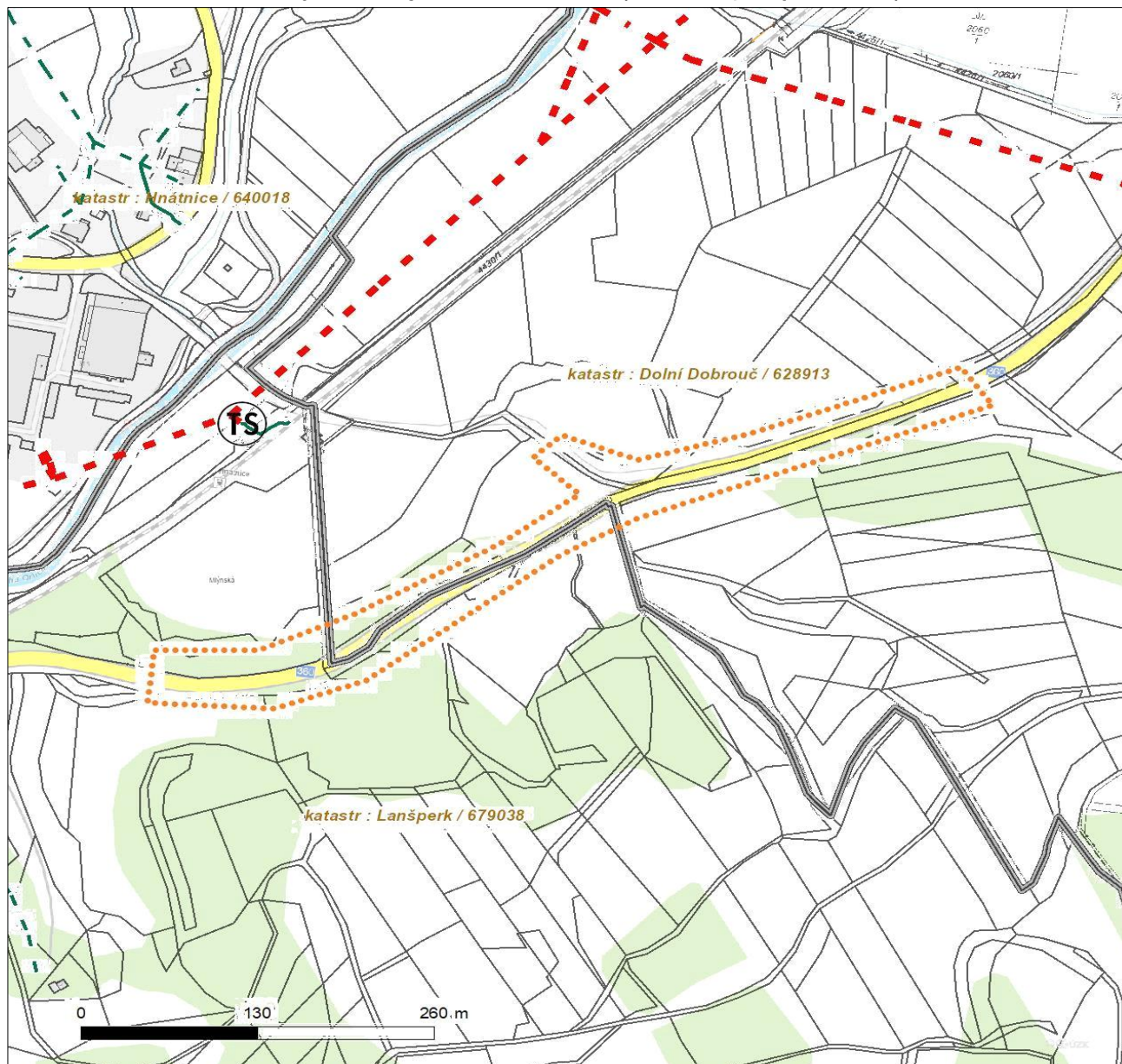
Přílohy

Situační výkres zájmového území

Platí pouze se sdělením číslo 0101811284.

Zakreslené polohy zařízení v příloze jsou pouze informativní.

Situační výkres zájmového území (klad mapových listů)



Není-li zobrazena katastrální mapa, zadejte žádost znovu. Katastrální mapa je generována prostřednictvím externí WMS služby, jejíž provoz nezajišťuje společnost ČEZ Distribuce, a. s.

LEGENDA

Podzemní vedení NN do 1 kV

Nadzemní vedení NN do 1 kV

Podzemní vedení VN do 35 kV

Nadzemní vedení VN do 35 kV

Podzemní vedení VVN 110 kV

Nadzemní vedení VVN 110 kV

NN přívod odběratele

Zařízení technické infrastruktury

Cizí energetické vedení

Zájmové území

Stanice do 52 kV - stožárová

Stanice do 52 kV - zděná

Transformovna (nad 52 kV)

Probíhající investice ČEZ Distribuce

Stanice ČEZ Distribuce ve výstavbě

Zařízení ČEZ Distribuce ve výstavbě

Hranice katastrálního území

Nadzemní síť pro elektronickou komunikaci

Podzemní síť pro elektronickou komunikaci

HDPE trubka

Souběhy sítí pro elektronickou komunikaci s energetickými sítěmi:

Souběh s podzemním vedením NN do 1 kV

Souběh s nadzemním vedením NN do 1 kV

Souběh s podzemním vedením VN do 35 kV

Souběh s nadzemním vedením VN do 35 kV

Souběh s podzemním vedením VVN 110 kV

Souběh s nadzemním vedením VVN 110 kV

Ing. Radim Doleček - INGPROservis
Švermova 740
552 03 ČESKÁ SKALICE



D0000000101775452003

NAŠE ZNAČKA
001128422902

VYŘIZUJE / LINKA
Jiří Kopecký / 800 850 860

MÍSTO ODESLÁNÍ / DNE
Plzeň 5. 10. 2022

Vyjádření k žádosti o souhlas s činností a/nebo s umístěním stavby v ochranném pásmu zařízení distribuční soustavy

Vážená paní, vážený pane,

dovolte nám, abychom reagovali na Vaši žádost ze dne 16. 9. 2022, ve které nás žádáte o souhlas s činností a/nebo umístěním stavby v blízkosti zařízení distribuční soustavy, resp. v ochranném pásmu zařízení distribuční soustavy (dále jen „zařízení“) v majetku společnosti ČEZ Distribuce, a. s.

Stavba a/nebo s ní související činnost na pozemku parcelní číslo dle předložené PD v katastrálním území Lanšperk vedená pod názvem „Modernizace silnice II/360 Lanšperk - Dolní Dobrouč“ se nachází v blízkosti zařízení distribuční soustavy, resp. zasahuje do ochranného pásma zařízení **kNN, VN** v majetku provozovatele distribuční soustavy společnosti ČEZ Distribuce, a. s.

Jménem společnosti ČEZ Distribuce, a. s., Vám sdělujeme, že udělujeme souhlas s činností a/nebo umístěním stavby v blízkosti zařízení distribuční soustavy, resp. v ochranném pásmu předmětného zařízení.

Toto vyjádření pozbývá platnosti, nebude-li činnost a/nebo stavba zahájena do 1 roku od udělení souhlasu.

Platnost tohoto souhlasu je vázána na dodržení následujících podmínek:

- podle §46 energetického zákona č.458/2000_Sb. v platném znění mají energetická zařízení ochranná pásma:
 - vedení VN má ochranné pásmo 10m na každou stranu od krajního vodiče
 - vedení kNN a má ochranné pásmo 1m na každou stranu od pláště kabelu
- stavbou nesmí být snížena hloubka uložení kabelů ani výška vodičů nad terénem
- parkovací stání bude minimálně 2m od svislice krajního vodiče VN
- zemní práce do 1m od kabelu musí být prováděny zásadně ručně, bez mechanizace
- veškeré uzávěry a napojení plynovodu budou mimo ochranné pásmo kNN
- veškeré kanalizační šachty budou mimo ochranné pásmo kNN
- hrana stožárů veřejného osvětlení bude minimálně 50cm od kNN
- kabelová skříň na hranici pozemku musí zůstat přístupná i po jeho oplocení
- minimální vzdálenost veškerých staveb, výkopů a oplocení od stávajících podpěrných bodů musí být pro vedení VN - 2m (u podpěrných bodů s úsekovým vypínáním 5m)
- v ochranném pásmu VN:

ČEZ Distribuce, a. s.

Děčín - Děčín IV-Podmokly, Teplická 874/8, PSČ 405 02 | IČO: 24729035, DIČ: CZ24729035 |
zapsaná v obchodním rejstříku vedeném Krajským soudem v Ústí nad Labem, sp. zn. B 2145 |
bezplatná linka: 800 850 860, e-mail: info@cezdistribuce.cz, www.cezdistribuce.cz |
zasílací adresa: ČEZ Distribuce, a. s., Plzeň, Guldenerova 2577/19, PSČ 326 00

Otočte prosím

- nebudou zřizovány žádné stavby, skládky materiálu, zeminy, hořlavých nebo výbušných látek ani s takovými látkami manipulováno
 - nebude použito jeřábů a jím podobných zařízení a nebudou prováděny práce s mechanizačními prostředky, při kterých může dojít k přiblížení k vodiči VN na vzdálenost kratší než 5m; v opačném případě požádejte o vypnutí vedení VN
 - nebude žádná kovová vjezdová brána a oplocení bude provedeno jako nepochozí s maximální výškou 1,5m; provedení bude z izolovaného materiálu (poplastované pletivo se za izolované nepovažuje);
 - budou mít stožáry VO maximální výšku 3m a budou minimálně 3m od svislého průmětu krajního vodiče !
- případný požadavek na úpravu distribuční sítě bude řešen dle §47 energetického zákona č.458/2000_Sb. v platném znění formou přeložky zařízení distribuční soustavy
2. Podmínkou pro zahájení činnosti v blízkosti zařízení distribuční soustavy, resp. v ochranném pásmu je platné sdělení o existenci zařízení v majetku společnosti ČEZ Distribuce, a. s., pro výše uvedené zájmové území, které získáte prostřednictvím Geoportálu (geoportal.cezdistribuce.cz), při dodržení podmínek uvedených ve sdělení a v tomto vyjádření.
 3. Místa křížení a souběhy ostatních zařízení a staveb se zařízeními energetickými, komunikačními sítěmi pro elektronickou komunikaci nebo zařízeními technické infrastruktury musí být vyprojektovány a provedeny v souladu s platnými normami a předpisy, zejména s ČSN 33 2000-5-52, ČSN EN 50110-1, ČSN EN 50341-1, ČSN 73 6005 a PNE 33 0000-6, PNE 33 3301, PNE 34 1050.
 4. V případě nadzemního vedení nn budou pro stavby a konstrukce dodrženy odstupové vzdálenosti uvedené v PNE 33 3302 a hranu výkopu doporučujeme při realizaci stavby umístit min. 1 m od základové části podpěrného bodu.
 5. Při realizaci stavby a/nebo provádění související činnosti nesmí dojít v žádném případě k nebezpečnému přiblížení osob, věcí, zařízení nebo mechanismů a strojů k živým částem pod napětím, tj. musí být dodržena minimální vzdálenost 1 m od živých částí zařízení nn, 2 m od vedení vn a 3 m od vedení vvn dle PNE 33 0000-6 s vazbou na ČSN EN 50110-1, pokud není větší vzdálenost stanovena v jiném předpisu (např. ČSN ISO 12480-1). V případě, že nebude možné tuto vzdálenost dodržet, je žadatel povinen požádat o vypnutí předmětného elektrického zařízení, případně o dočasné zaizolování vodičů nn.
 6. Pracovníci provádějící práce budou prokazatelně poučeni o nebezpečí, které hrozí při nedodržení bezpečnostních předpisů. S ohledem na provádění prací v blízkosti zařízení distribuční soustavy, resp. v ochranném pásmu upozorňujeme na možnost nebezpečných vlivů od elektrického zařízení. Opatření proti těmto vlivům je na straně žadatele, dodavatele prací nebo jimi pověřených osobách. ČEZ Distribuce, a. s., nepřevzme žádnou zodpovědnost za případné škody, které vzniknou následkem poruchy nebo havárie elektrického zařízení za nepředvídaných okolností nebo nedodržením výše uvedených podmínek.
 7. Stavbou nebude narušeno stávající uzemnění nadzemního vedení ani statika podpěrných bodů. Nebude-li možné toto dodržet je nutné situaci řešit formou přeložky zařízení distribuční soustavy ve smyslu § 47 zákona č. 458/2000 Sb., v platném znění.
 8. V případě činnosti a/nebo stavby v blízkosti elektrického vedení, resp. v ochranném pásmu bude dotčený prostor ze všech stran možného přístupu/vjezdu po celou dobu realizace viditelně označen výstražnou cedulí.
 9. Umístěním stavby nesmí dojít ke ztížení přístupu našich pracovníků a pracovníků námi pověřených firem k zařízení v majetku společnosti ČEZ Distribuce, a. s. Při případné úpravě povrchu nesmí dojít ke změně výškové nivelity země oproti současnému stavu.
 10. Musí být dodrženy Podmínky pro práce v ochranných pásmech zařízení, které jsou v platném znění k dispozici na www.cezdistribuce.cz, popř. jsou součástí vydaného sdělení o existenci zařízení v majetku společnosti ČEZ Distribuce, a. s.
 11. Dojde-li k obnažení podzemního vedení nebo k poškození energetického zařízení, sítě pro elektronickou komunikaci nebo zařízení se sítí pro elektronickou komunikaci související nebo zařízení technické infrastruktury ve vlastnictví ČEZ Distribuce, a. s., nahláste nám prosím tuto skutečnost bezodkladně jako poruchu na bezplatnou linku 800 850 860. Poškození nebo mimořádné události způsobené na zařízení žadatelem, dodavatelem prací nebo jimi pověřenými osobami budou opraveny na náklady viníka. Zahrnutí obnažených, případně poškozených částí podzemního vedení může být provedeno pouze po souhlasu vydaném společností ČEZ Distribuce, a. s.



00000000101775452003

12. Toto vyjádření se nevztahuje na zařízení v majetku společností ČEZ ICT Services, a. s., a Telco Pro Services, a. s.

Provozovatel distribuční soustavy si vyhrazuje právo odvolat souhlas kdykoli, zjistí-li, že podmínky stanovené v tomto vyjádření nejsou dodrženy. Pokud zjištěné nedostatky nebyly odstraněny ani na základě písemné výzvy ve stanoveném termínu, je žadatel povinen uvést ochranné pásmo do původního stavu a zdržet se provozování jakékoli činnosti, kterou zákon výslovně zakazuje.

S pozdravem



Pavel Letáček
Vedoucí oddělení Regionální péče
ČEZ Distribuce, a. s.

R4P100 ReqType:Q ReqExtID:0012864600 ProcesID:CS-20221005T100450-0001 DocExtID:0000000005553555 BOLD:001A4A1A12071EDD91908C1C0FE99A2B
BONM:ZISUCSPRN DocType:CZ05IAg/06 SAPTyp:Dopis-DOP-D35 ZakID:0013934505 DocID:001044486083 JA:195 p22-208575238 Ver:X577D229 QJOK str:3 list:2





ŽADATEL

Ing. Radim Doleček

NAŠE ZNAČKA
0700606335

VYŘIZUJE / LINKA

VYŘÍZENO DNE
16.09.2022

Sdělení o existenci komunikačního vedení společnosti ČEZ ICT Services, a. s.

Název akce: **Modernizace silnice II/360 Lanšperk - Dolní Dobrouč, úsek 01**

Účel: **Sloučené územní a stavební řízení**

Vážený zákazníku,
dovolujeme si reagovat na Vaši žádost číslo 0700606335 ze dne 16.09.2022, která se týkala sdělení o existenci komunikačního zařízení na Vámi určeném zájmovém území.

Dle vědomí společnosti ČEZ ICT Services, a. s., se na Vámi vymezeném zájmovém území:
nenachází komunikační zařízení v majetku společnosti ČEZ ICT Services, a. s.

Zároveň si Vás dovoluujeme upozornit, že není vyloučeno, že se ve Vámi vymezeném zájmovém území nachází jiné zařízení, které není v majetku společnosti ČEZ ICT Services, a. s.

Toto sdělení je platné do 16.09.2023.

V souvislosti s výše uvedeným si Vás dovoluujeme upozornit, že sdělení o existenci či neexistenci sítí představuje skutečnosti tvořící obchodní tajemství společnosti ČEZ ICT Services, a. s. Poskytnuté informace jsou dále také důvěrnými informacemi společnosti ČEZ ICT Services, a. s. Z výše uvedených důvodů si Vás proto společnost ČEZ ICT Services, a. s., dovoluje upozornit, že s poskytnutými informacemi je potřeba nakládat dle platných právních předpisů, v opačném případě se vystavujete postihu ve smyslu platné právní úpravy. V této souvislosti si Vás dovoluujeme rovněž upozornit, že požadované informace nesmí být předány, sděleny, využity, zpřístupněny, či jiným způsobem postoupeny na jakoukoli třetí osobu bez předchozího prokazatelného souhlasu společnosti ČEZ ICT Services, a. s. Informace o existenci sítí mohou být využity pouze pro účel, pro který byly vyžádány.

ČEZ ICT Services, a. s.

Praha, Praha 4
Duhová 1531/3
PSČ 140 53
IČ: 26470411

Přílohy

Situační výkres zájmového území

ČEZ ICT Services, a. s.

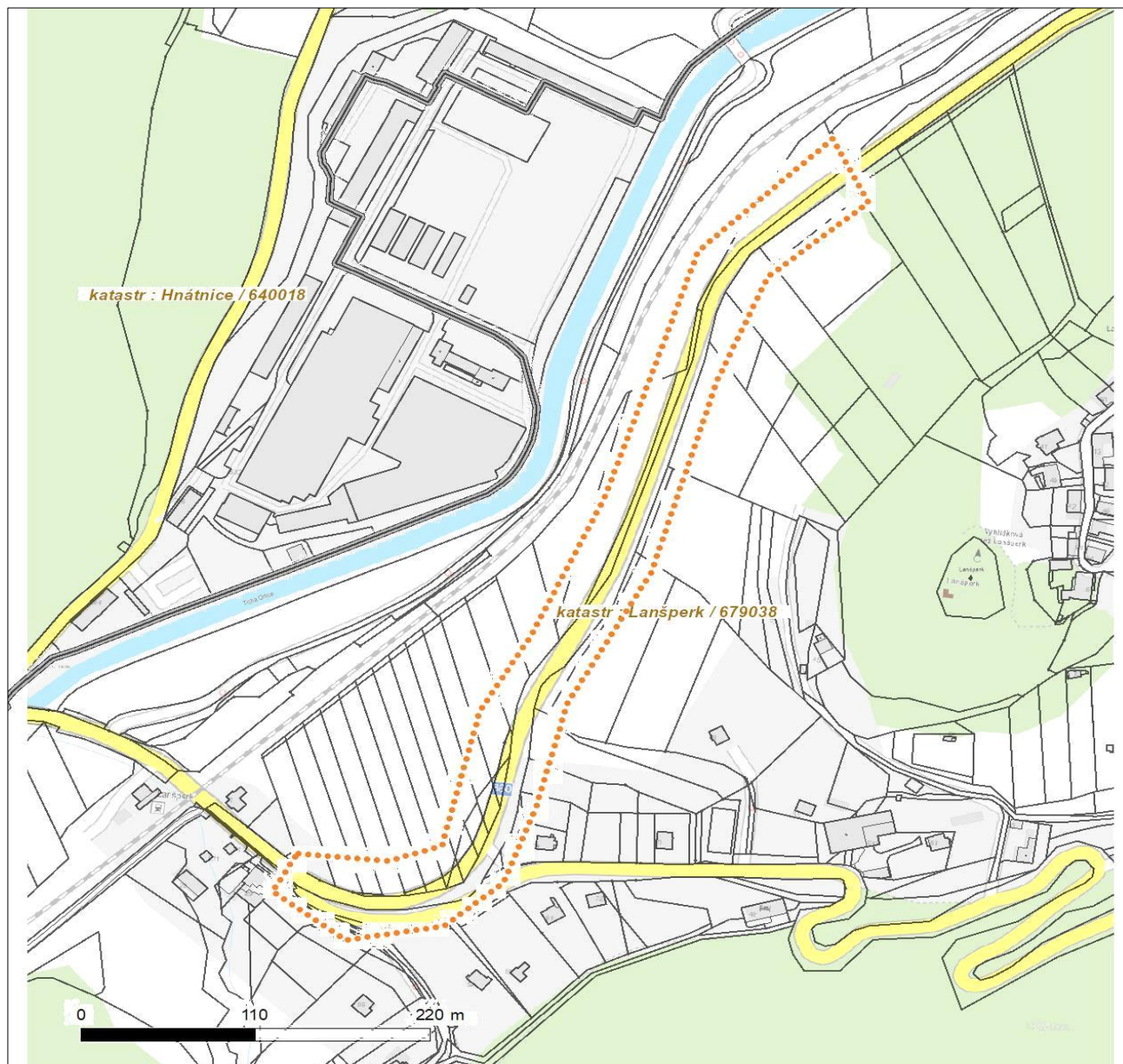
Duhová 1531/3, 140 53 Praha 4 | tel.: 841 842 843 | IČ: 26470411, DIČ: CZ26470411
e-mail: servicedesk@cez.cz, www.cez.cz/cez-ict-services | zapsána v obchodním rejstříku
vedeném Městským soudem v Praze, oddíl B, vložka 7309



Platí pouze se sdělením číslo 0700606335.

Zakreslené polohy zařízení v příloze jsou pouze informativní.

Situační výkres zájmového území



LEGENDA

- | | |
|-------------------------------------|-------------------------------|
| ■ ■ ■ ■ ■ Nadzemní optické vedení | — Radioreléový spoj vzduch |
| — Podzemní optické vedení | Zájmové území |
| ■ ■ ■ ■ ■ Nadzemní metalické vedení | — Hranice katastrálního území |
| — Podzemní metalické vedení | |



ŽADATEL

Ing. Radim Doleček

NAŠE ZNAČKA
0700606339

VYŘIZUJE / LINKA

VYŘÍZENO DNE
16.09.2022

Sdělení o existenci komunikačního vedení společnosti ČEZ ICT Services, a. s.

Název akce: **Modernizace silnice II/360 Lanšperk - Dolní Dobrouč, úsek 02**

Účel: **Sloučené územní a stavební řízení**

Vážený zákazníku,
dovolujeme si reagovat na Vaši žádost číslo 0700606339 ze dne 16.09.2022, která se týkala sdělení o existenci komunikačního zařízení na Vámi určeném zájmovém území.

Dle vědomí společnosti ČEZ ICT Services, a. s., se na Vámi vymezeném zájmovém území:
nenachází komunikační zařízení v majetku společnosti ČEZ ICT Services, a. s.

Zároveň si Vás dovoluujeme upozornit, že není vyloučeno, že se ve Vámi vymezeném zájmovém území nachází jiné zařízení, které není v majetku společnosti ČEZ ICT Services, a. s.

Toto sdělení je platné do 16.09.2023.

V souvislosti s výše uvedeným si Vás dovoluujeme upozornit, že sdělení o existenci či neexistenci sítí představuje skutečnosti tvořící obchodní tajemství společnosti ČEZ ICT Services, a. s. Poskytnuté informace jsou dále také důvěrnými informacemi společnosti ČEZ ICT Services, a. s. Z výše uvedených důvodů si Vás proto společnost ČEZ ICT Services, a. s., dovoluje upozornit, že s poskytnutými informacemi je potřeba nakládat dle platných právních předpisů, v opačném případě se vystavujete postihu ve smyslu platné právní úpravy. V této souvislosti si Vás dovoluujeme rovněž upozornit, že požadované informace nesmí být předány, sděleny, využity, zpřístupněny, či jiným způsobem postoupeny na jakoukoli třetí osobu bez předchozího prokazatelného souhlasu společnosti ČEZ ICT Services, a. s. Informace o existenci sítí mohou být využity pouze pro účel, pro který byly vyžádány.

ČEZ ICT Services, a. s.

Praha, Praha 4
Duhová 1531/3
PSČ 140 53
IČ: 26470411

Přílohy

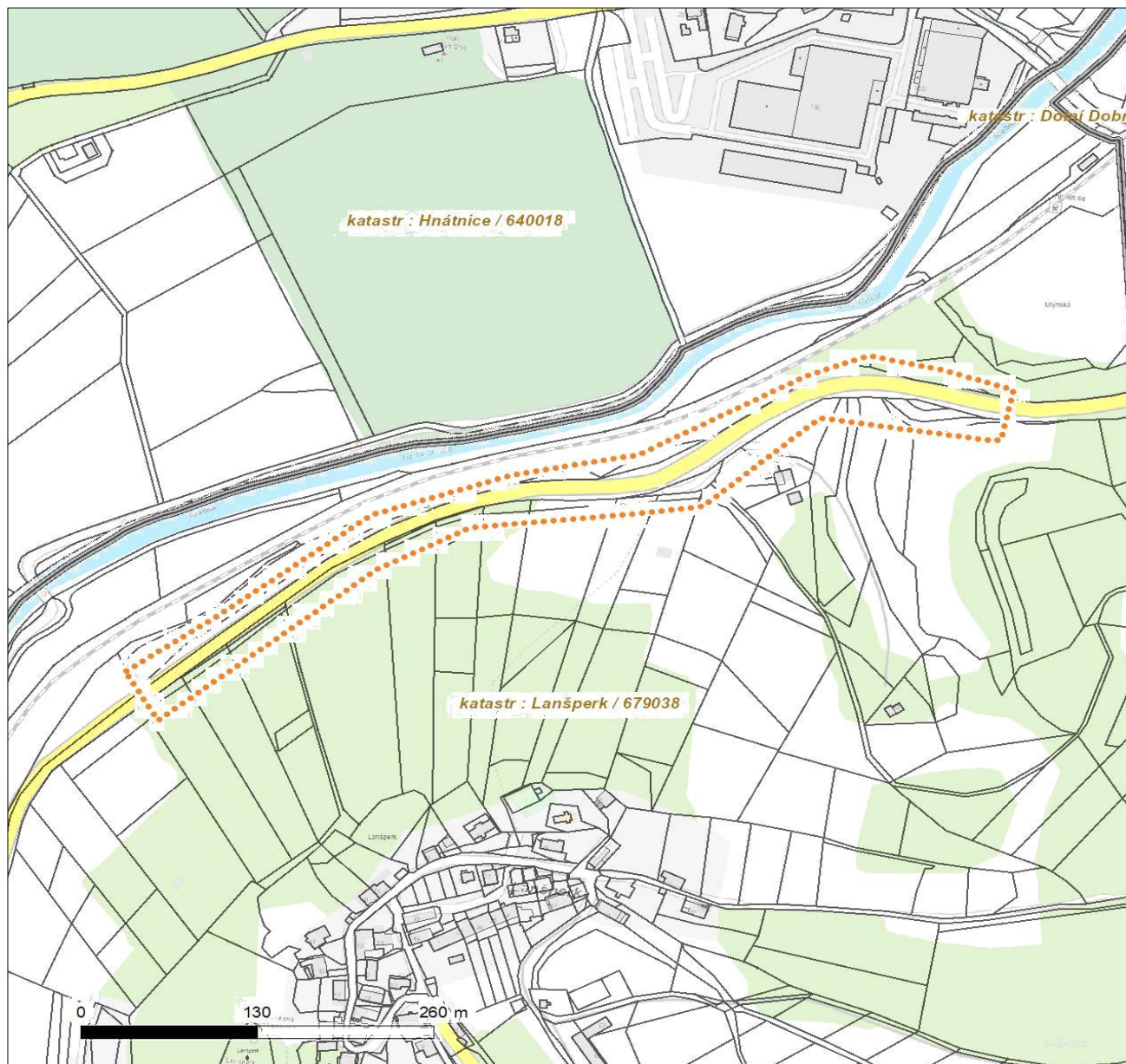
Situační výkres zájmového území



Platí pouze se sdělením číslo 0700606339.

Zakreslené polohy zařízení v příloze jsou pouze informativní.

Situační výkres zájmového území



LEGENDA

- | | |
|-------------------------------------|-------------------------------|
| ■ ■ ■ ■ ■ Nadzemní optické vedení | — Radioreléový spoj vzduch |
| — Podzemní optické vedení | Zájmové území |
| ■ ■ ■ ■ ■ Nadzemní metalické vedení | — Hranice katastrálního území |
| — Podzemní metalické vedení | |



ŽADATEL

Ing. Radim Doleček

NAŠE ZNAČKA
0700606342

VYŘIZUJE / LINKA

VYŘÍZENO DNE
16.09.2022

Sdělení o existenci komunikačního vedení společnosti ČEZ ICT Services, a. s.

Název akce: **Modernizace silnice II/360 Lanšperk - Dolní Dobrouč, úsek 03**

Účel: **Sloučené územní a stavební řízení**

Vážený zákazníku,
dovolujeme si reagovat na Vaši žádost číslo 0700606342 ze dne 16.09.2022, která se týkala sdělení o existenci komunikačního zařízení na Vámi určeném zájmovém území.

Dle vědomí společnosti ČEZ ICT Services, a. s., se na Vámi vymezeném zájmovém území:
nenachází komunikační zařízení v majetku společnosti ČEZ ICT Services, a. s.

Zároveň si Vás dovoluujeme upozornit, že není vyloučeno, že se ve Vámi vymezeném zájmovém území nachází jiné zařízení, které není v majetku společnosti ČEZ ICT Services, a. s.

Toto sdělení je platné do 16.09.2023.

V souvislosti s výše uvedeným si Vás dovoluujeme upozornit, že sdělení o existenci či neexistenci sítí představuje skutečnosti tvořící obchodní tajemství společnosti ČEZ ICT Services, a. s. Poskytnuté informace jsou dále také důvěrnými informacemi společnosti ČEZ ICT Services, a. s. Z výše uvedených důvodů si Vás proto společnost ČEZ ICT Services, a. s., dovoluje upozornit, že s poskytnutými informacemi je potřeba nakládat dle platných právních předpisů, v opačném případě se vystavujete postihu ve smyslu platné právní úpravy. V této souvislosti si Vás dovoluujeme rovněž upozornit, že požadované informace nesmí být předány, sděleny, využity, zpřístupněny, či jiným způsobem postoupeny na jakoukoli třetí osobu bez předchozího prokazatelného souhlasu společnosti ČEZ ICT Services, a. s. Informace o existenci sítí mohou být využity pouze pro účel, pro který byly vyžádány.

ČEZ ICT Services, a. s.

Praha, Praha 4
Duhová 1531/3
PSČ 140 53
IČ: 26470411

Přílohy

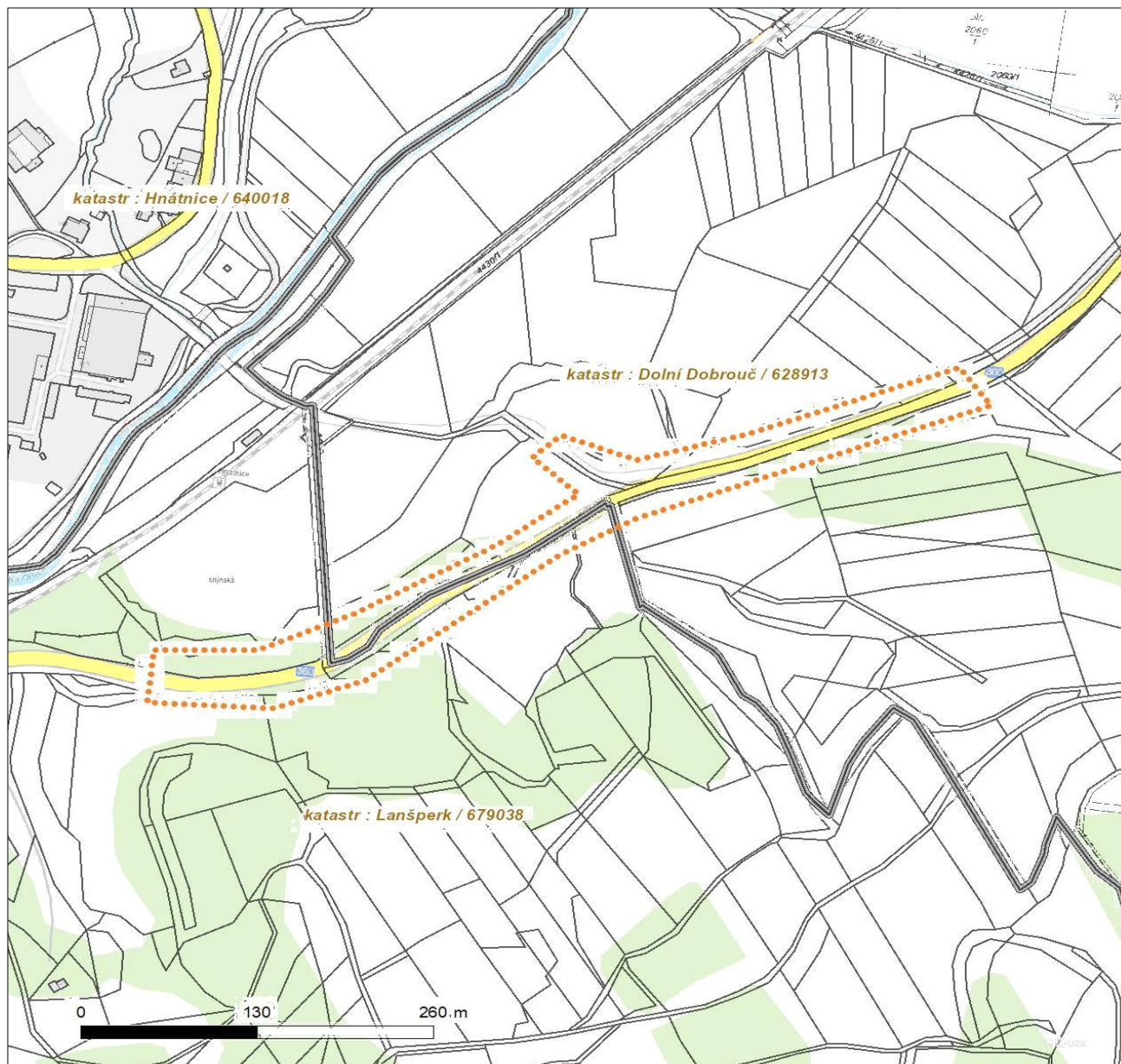
Situační výkres zájmového území



Platí pouze se sdělením číslo 0700606342.

Zakreslené polohy zařízení v příloze jsou pouze informativní.

Situační výkres zájmového území



LEGENDA

- | | |
|-------------------------------------|-------------------------------|
| ■ ■ ■ ■ ■ Nadzemní optické vedení | — Radioreléový spoj vzduch |
| — Podzemní optické vedení | Zájmové území |
| ■ ■ ■ ■ ■ Nadzemní metalické vedení | — Hranice katastrálního území |
| — Podzemní metalické vedení | |



ŽADATEL

Ing. Radim Doleček

NAŠE ZNAČKA
0201469039

VYŘIZUJE / LINKA

VYŘÍZENO DNE
16.09.2022

Sdělení o existenci komunikačního vedení společnosti Telco Pro Services, a. s.

Název akce: **Modernizace silnice II/360 Lanšperk - Dolní Dobrouč, úsek 01**

Účel: **Sloučené územní a stavební řízení**

Vážený zákazníku,
dovolujeme si reagovat na Vaši žádost číslo 0201469039 ze dne 16.09.2022, která se týkala sdělení o existenci komunikačního zařízení na Vámi určeném zájmovém území.

Dle vědomí společnosti Telco Pro Services, a. s., se na Vámi vymezeném zájmovém území:
nenachází komunikační zařízení v majetku společnosti Telco Pro Services, a. s.

Zároveň si Vás dovoluujeme upozornit, že není vyloučeno, že se ve Vámi vymezeném zájmovém území nachází jiné zařízení, které není v majetku společnosti Telco Pro Services, a. s.

Toto sdělení je platné do 16.09.2023.

V souvislosti s výše uvedeným si Vás dovoluujeme upozornit, že sdělení o existenci či neexistenci sítí představuje skutečnosti tvořící obchodní tajemství společnosti Telco Pro Services, a. s. Poskytnuté informace jsou dále také důvěrnými informacemi společnosti Telco Pro Services, a. s. Z výše uvedených důvodů si Vás proto společnost Telco Pro Services, a. s., dovoluje upozornit, že s poskytnutými informacemi je potřeba nakládat dle platných právních předpisů, v opačném případě se vystavujete postihu ve smyslu platné právní úpravy. V této souvislosti si Vás dovoluujeme rovněž upozornit, že požadované informace nesmí být předány, sděleny, využity, zpřístupněny, či jiným způsobem postoupeny na jakoukoli třetí osobu bez předchozího prokazatelného souhlasu společnosti Telco Pro Services, a. s. Informace o existenci sítí mohou být využity pouze pro účel, pro který byly vyžádány.

S pozdravem

Telco Pro Services, a. s.

Praha, Praha 4
Duhová 1531/3
PSČ 140 00
IČ: 29148278

Přílohy

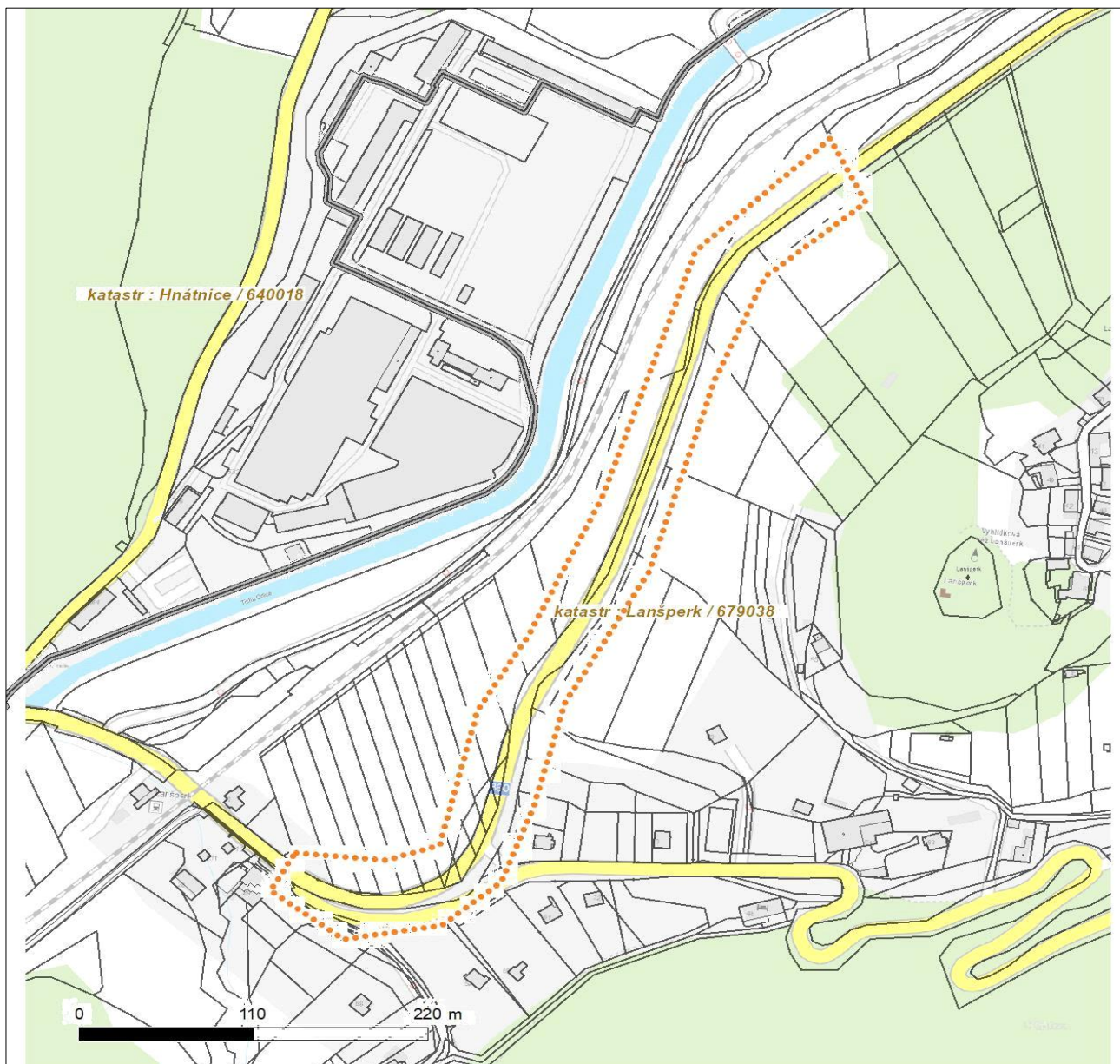
Situační výkres zájmového území



Platí pouze se sdělením číslo 0201469039.

Zakreslené polohy zařízení v příloze jsou pouze informativní.

Situační výkres zájmového území



LEGENDA

- | | |
|-------------------------------------|-------------------------------|
| ■ ■ ■ ■ ■ Nadzemní optické vedení | — Radioreléový spoj vzduch |
| — Podzemní optické vedení | Zájmové území |
| ■ ■ ■ ■ ■ Nadzemní metalické vedení | — Hranice katastrálního území |
| — Podzemní metalické vedení | |



ŽADATEL

Ing. Radim Doleček

NAŠE ZNAČKA
0201469043

VYŘIZUJE / LINKA

VYŘÍZENO DNE
16.09.2022

Sdělení o existenci komunikačního vedení společnosti Telco Pro Services, a. s.

Název akce: **Modernizace silnice II/360 Lanšperk - Dolní Dobrouč, úsek 02**

Účel: **Sloučené územní a stavební řízení**

Vážený zákazníku,
dovolujeme si reagovat na Vaši žádost číslo 0201469043 ze dne 16.09.2022, která se týkala sdělení o existenci komunikačního zařízení na Vámi určeném zájmovém území.

Dle vědomí společnosti Telco Pro Services, a. s., se na Vámi vymezeném zájmovém území:
nenachází komunikační zařízení v majetku společnosti Telco Pro Services, a. s.

Zároveň si Vás dovoluujeme upozornit, že není vyloučeno, že se ve Vámi vymezeném zájmovém území nachází jiné zařízení, které není v majetku společnosti Telco Pro Services, a. s.

Toto sdělení je platné do 16.09.2023.

V souvislosti s výše uvedeným si Vás dovoluujeme upozornit, že sdělení o existenci či neexistenci sítí představuje skutečnosti tvořící obchodní tajemství společnosti Telco Pro Services, a. s. Poskytnuté informace jsou dále také důvěrnými informacemi společnosti Telco Pro Services, a. s. Z výše uvedených důvodů si Vás proto společnost Telco Pro Services, a. s., dovoluje upozornit, že s poskytnutými informacemi je potřeba nakládat dle platných právních předpisů, v opačném případě se vystavujete postihu ve smyslu platné právní úpravy. V této souvislosti si Vás dovoluujeme rovněž upozornit, že požadované informace nesmí být předány, sděleny, využity, zpřístupněny, či jiným způsobem postoupeny na jakoukoli třetí osobu bez předchozího prokazatelného souhlasu společnosti Telco Pro Services, a. s. Informace o existenci sítí mohou být využity pouze pro účel, pro který byly vyžádány.

S pozdravem

Telco Pro Services, a. s.

Praha, Praha 4
Duhová 1531/3
PSČ 140 00
IČ: 29148278

Přílohy

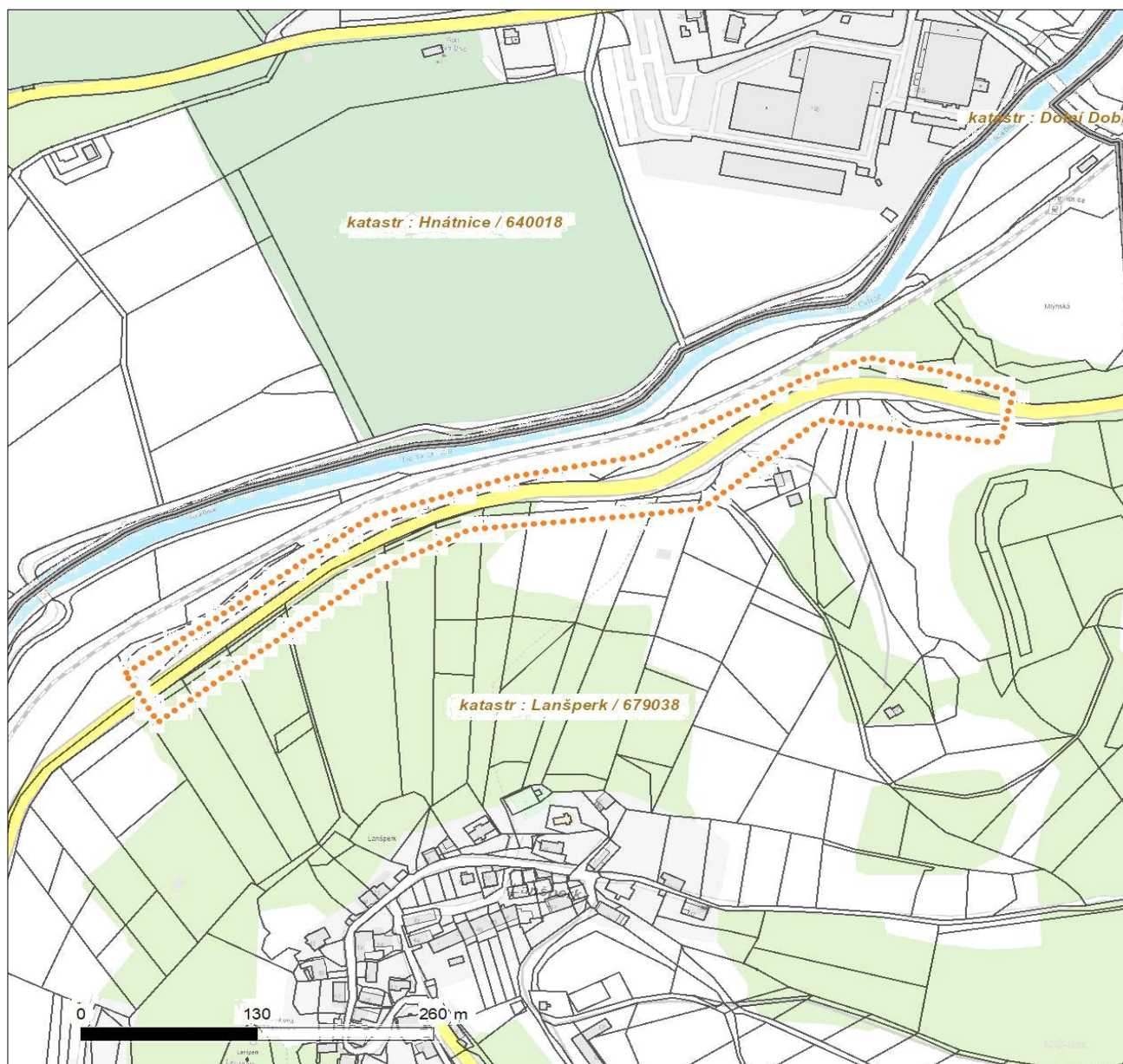
Situační výkres zájmového území



Platí pouze se sdělením číslo 0201469043.

Zakreslené polohy zařízení v příloze jsou pouze informativní.

Situační výkres zájmového území



LEGENDA

- | | |
|-------------------------------------|-------------------------------|
| ■ ■ ■ ■ ■ Nadzemní optické vedení | — Radioreléový spoj vzduch |
| — Podzemní optické vedení | Zájmové území |
| ■ ■ ■ ■ ■ Nadzemní metalické vedení | — Hranice katastrálního území |
| — Podzemní metalické vedení | |



ŽADATEL

Ing. Radim Doleček

NAŠE ZNAČKA
0201469046

VYŘIZUJE / LINKA

VYŘÍZENO DNE
16.09.2022

Sdělení o existenci komunikačního vedení společnosti Telco Pro Services, a. s.

Název akce: **Modernizace silnice II/360 Lanšperk - Dolní Dobrouč, úsek 03**

Účel: **Sloučené územní a stavební řízení**

Vážený zákazníku,
dovolujeme si reagovat na Vaši žádost číslo 0201469046 ze dne 16.09.2022, která se týkala sdělení o existenci komunikačního zařízení na Vámi určeném zájmovém území.

Dle vědomí společnosti Telco Pro Services, a. s., se na Vámi vymezeném zájmovém území:
nenachází komunikační zařízení v majetku společnosti Telco Pro Services, a. s.

Zároveň si Vás dovoluujeme upozornit, že není vyloučeno, že se ve Vámi vymezeném zájmovém území nachází jiné zařízení, které není v majetku společnosti Telco Pro Services, a. s.

Toto sdělení je platné do 16.09.2023.

V souvislosti s výše uvedeným si Vás dovoluujeme upozornit, že sdělení o existenci či neexistenci sítí představuje skutečnosti tvořící obchodní tajemství společnosti Telco Pro Services, a. s. Poskytnuté informace jsou dále také důvěrnými informacemi společnosti Telco Pro Services, a. s. Z výše uvedených důvodů si Vás proto společnost Telco Pro Services, a. s., dovoluje upozornit, že s poskytnutými informacemi je potřeba nakládat dle platných právních předpisů, v opačném případě se vystavujete postihu ve smyslu platné právní úpravy. V této souvislosti si Vás dovoluujeme rovněž upozornit, že požadované informace nesmí být předány, sděleny, využity, zpřístupněny, či jiným způsobem postoupeny na jakoukoli třetí osobu bez předchozího prokazatelného souhlasu společnosti Telco Pro Services, a. s. Informace o existenci sítí mohou být využity pouze pro účel, pro který byly vyžádány.

S pozdravem

Telco Pro Services, a. s.

Praha, Praha 4
Duhová 1531/3
PSČ 140 00
IČ: 29148278

Přílohy

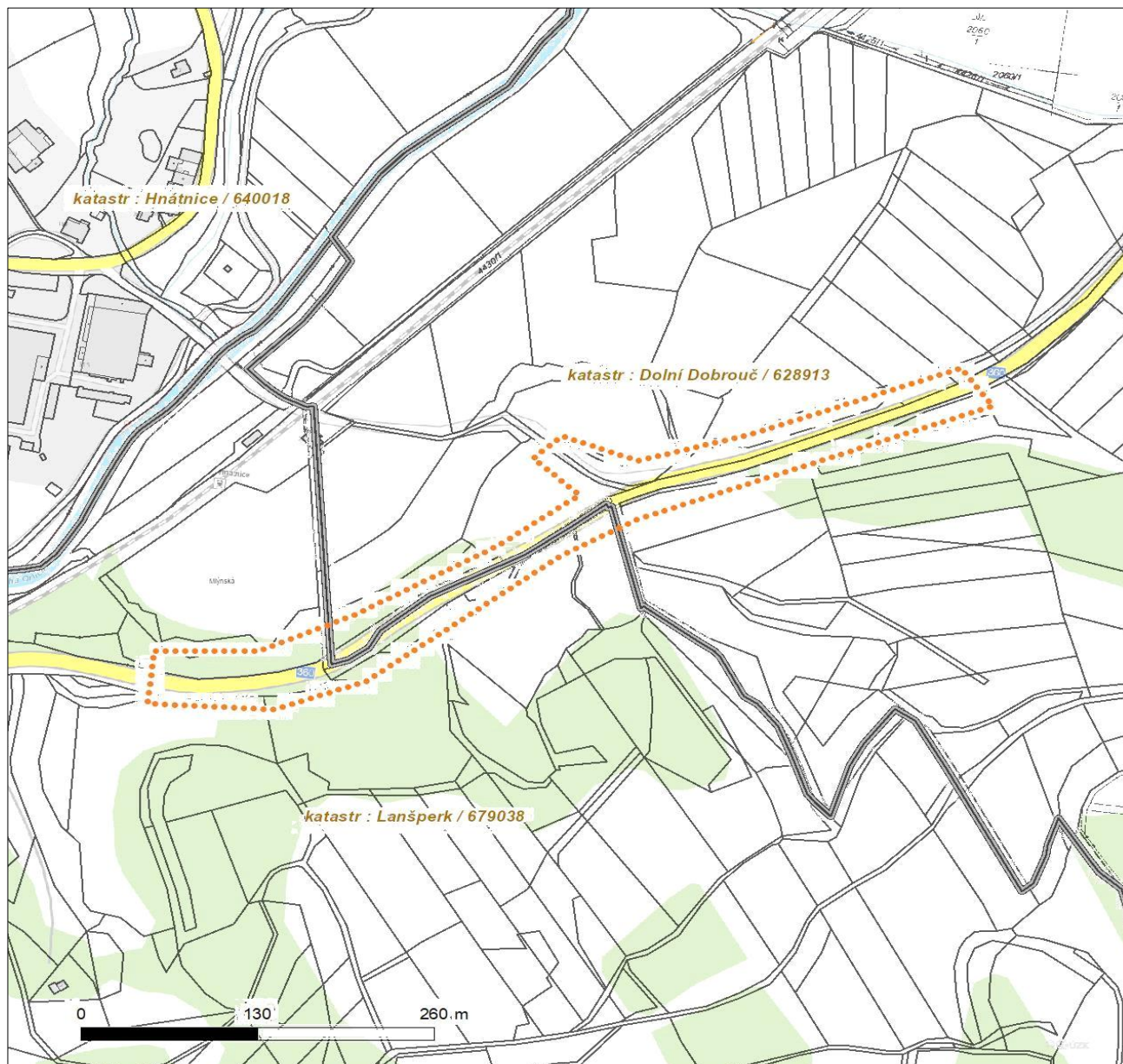
Situační výkres zájmového území



Platí pouze se sdělením číslo 0201469046.

Zakreslené polohy zařízení v příloze jsou pouze informativní.

Situační výkres zájmového území



LEGENDA

- | | |
|-------------------------------------|-------------------------------|
| ■ ■ ■ ■ ■ Nadzemní optické vedení | — Radioreléový spoj vzduch |
| — Podzemní optické vedení | Zájmové území |
| ■ ■ ■ ■ ■ Nadzemní metalické vedení | — Hranice katastrálního území |
| — Podzemní metalické vedení | |

naše značka
5002491077
vyřizuje
Eva Strnadová
datum
05.11.2021

ing. Radim Doleček
Švermova 740
55203 Česká Skalice

Věc:

Modernizace silnice II/360 Lanšperk – Dolní Dobrouč

K.ú. - p.č.: Lanšperk , Dolní Dobrouč

Stavebník: Správa a údržba silnic Pardubického kraje , Doubravice č.p. 98 , 53353 Pardubice

Účel stanoviska: Povolení stavby - stavební režim (ÚR+SP)

GasNet, s.r.o., jako provozovatel distribuční soustavy (PDS) a technické infrastruktury, zastoupený GasNet Služby, s.r.o., vydává toto stanovisko:

V ZÁJMOVÉM ÚZEMÍ STAVBY SE NACHÁZÍ TATO PLYNÁRENSKÁ ZAŘÍZENÍ A PLYNOVODNÍ PŘÍPOJKY:

STL plynovod PE d 160

Pro realizaci stavby stanovujeme tyto podmínky:

V ochranném pásmu STL plynárenského zařízení (1 m na každou stranu) nebudou umísťovány stavební objekty dle ČSN EN 12007, TPG 70204, odst. 14.5., 14.6., tzn. např. budovy, přístřešky, oplocení (sloupky, podezdívky), opěrné zdi, a dále palisády, propustky, vpusti, svislé dopravní značení, apod; PZ musí být volně přístupné.

- Případná budoucí úprava povrchu terénu nad plynárenským zařízením musí být provedena tak, aby nedošlo ke změně hloubky uložení plynárenského zařízení vč. poklopů armatur a povrch byl z rozebíratelného materiálu (dlažba, betonový asfalt, nearmovaný beton v tloušťce do 5 cm apod.).
- V případě nutnosti provádění terénních úprav pozemku nad plynovodem musí být průkazně zjištěna hloubka uložení stávajícího plynovodu. Následné úpravy terénu musí být provedeny tak, aby konečné uložení plynovodu bylo prokazatelně od 1 - 1,50 m.
- Zemní práce nesmí být prováděny do větší hloubky než 40 cm nad povrchem stávajícího plynárenského zařízení. Pískové lože kolem PZ bude min. 10cm pod a 20cm nad PZ.
- Upozorňujeme Vás, že v případě uložení stávajícího plynovodního vedení v zeleném pásmu, může mít toto zařízení snížené krytí.
- Nové uliční vpusti musí být umístěny v minimální vzdálenosti 0,5 m od obrysu stávajícího PZ.
- Dopravní značení musí být umístěno od stávajícího plynárenského zařízení v minimální vzdálenosti 1 m.
- Nepoškodit nadzemní části STL plynovodu (orientační sloupky, uzávěry, odvodňovače atd.);

Případné dočasné zařízení staveniště (maringotky, mobilní buňky atd.) umístit min. 1 m od STL plynovodu.

Budou-li dodrženy výše uvedené podmínky, se stavbou "Modernizace silnice II/360 Lanšperk – Dolní Dobrouč" souhlasíme.

GasNet Služby, s.r.o.

Plynárenská 499/1 · Zábřovice · 602 00 Brno · T 555 90 10 10 · www.gasnet.cz

IČ: 27935311 · DIČ: CZ27935311

Zápis do obchodního rejstříku: Krajský soud v Brně, sp. zn. C 57165, dne 26. 7. 2007

Certificate of incorporation: Regional Court in Brno, ref. number C 57165, on 26th July 2007

Zákaznická linka GasNet 555 90 10 10, info@gasnet.cz, www.gasnet.cz

V rozsahu této stavby souhlasíme s povolením stavby dle zákona 183/2006 Sb. ve znění pozdějších předpisů. Tento souhlas platí pro územní řízení, řízení o územním souhlasu, veřejnoprávní smlouvy pro umístění stavby, zjednodušené územní řízení, ohlášení, stavební řízení, společné územní a stavební řízení, veřejnoprávní smlouvu o provedení stavby nebo oznámení stavebního záměru s certifikátem autorizovaného inspektora.

V zájmovém území se mohou nacházet plynárenská zařízení jiných vlastníků či správců, případně i dlouhodobě nefunkční/neprovozovaná plynárenská zařízení bez dostupných informací o jejich poloze a vlastnictví.

Plynárenská zařízení a plynovodní přípojky (dále jen PZ) jsou dle ust. § 2925 zákona č. 89/2012 Sb., občanského zákoníku, provozovány jako zařízení zvláště nebezpečná a z tohoto důvodu jsou chráněna ochranným pásmem dle zákona č. 458/2000 Sb. ve znění pozdějších předpisů.

Rozsah ochranného pásma je stanoven v zákoně 458/2000 Sb. ve znění pozdějších předpisů.

Stavební činnosti je možné realizovat pouze při dodržení podmínek stanovených v tomto stanovisku. Nebudou-li tyto podmínky dodrženy, budou stavební činnosti považovány dle § 68 zákona č. 458/2000 Sb. ve znění pozdějších předpisů za činnost bez našeho předchozího souhlasu. Při každé změně projektu nebo stavby (zejména trasy navrhovaných inženýrských sítí) je nutné požádat o nové stanovisko k této změně.

Nedodržení podmínek uvedených v tomto stanovisku zakládá odpovědnost stavebníka za vzniklé škody.

Za stavební činnosti se pro účely tohoto stanoviska považují všechny činnosti prováděné v ochranném pásmu PZ (tzn. bezvýkopové technologie a terénní úpravy) a činnosti mimo ochranné pásmo, pokud by takové činnosti mohly ohrozit bezpečnost a spolehlivost PZ (např. trhací práce, sesuvy půdy, vibrace, apod.).

Případné zřizování stavenišť, skladování materiálů, stavebních strojů apod. bude realizováno mimo ochranné pásmo PZ (není-li ve stanovisku uvedeno jinak).

Při použití nákladních vozidel, stavebních strojů a mechanismů požadujeme zabezpečit případný přejezd přes PZ uložením betonových panelů v místě přejezdu PZ.

PŘI REALIZACI STAVBY BUDOU DODRŽENY TYTO PODMÍNKY PRO PROVÁDĚNÍ STAVEBNÍ ČINNOSTI:

(1) Před zahájením stavební činnosti bude provedeno vytyčení trasy a přesné určení uložení PZ. Vytyčení trasy provede příslušná regionální oblast ZDARMA. Formulář a kontakt naleznete na <https://www.gasnet.cz/cs/ds-vytyceni-pz/>, lze využít QR kód, který je uveden v tomto stanovisku. Při podání žádosti uvede žadatel naši značku (číslo jednací) uvedenou v úvodu tohoto stanoviska a sdělí termín zahájení a ukončení stavby. O provedeném vytyčení trasy bude sepsán protokol. Přesné určení uložení PZ (sondou) je povinen provést stavebník na svůj náklad.
BEZ VYTYČENÍ TRASY A PŘESNÉHO URČENÍ ULOŽENÍ PZ STAVEBNÍKEM NESMÍ BÝT VLASTNÍ STAVEBNÍ ČINNOST ZAHÁJENA. VYTYČENÍ POVAŽUJEME ZA ZAHÁJENÍ STAVEBNÍ ČINNOSTI V OCHRANNÉM A BEZPEČNOSTNÍM PÁSMU PZ. PROTOKOL O VYTYČENÍ MÁ PLATNOST 2 MĚSÍCE.

(2) Stavebník je povinen stavebnímu podnikateli prokazatelně předat kopii tohoto stanoviska. Převzetí kopie stvrdí stavební podnikatel stavebníkovi svým podpisem a zápisem do stavebního deníku. Pracovníci provádějící stavební činnosti budou prokazatelně seznámeni s polohou PZ, rozsahem ochranného pásma a těmito podmínkami.

(3) Bude dodržena mj. ČSN 73 6005, TPG 702 01, TPG 702 04, TPG 700 03, zákon č. 458/2000 Sb. ve znění pozdějších předpisů, případně další předpisy související s uvedenou stavbou.

(4) Při provádění stavební činnosti v ochranném pásmu PZ vč. přesného určení uložení PZ je stavebník povinen učinit taková opatření, aby nedošlo k poškození PZ nebo ovlivnění jejich bezpečnosti a spolehlivosti provozu. Nebude použito nevhodného nářadí, zemina bude těžena pouze ručně bez použití pneumatických, elektrických, bateriových a motorových nářadí.

(5) V případě použití bezvýkopových technologií (např. protlaku) bude před zahájením stavební činnosti provedeno úplné obnažení PZ v místě křížení na náklady stavebníka. Technologie musí být navržena tak, aby v místě křížení nebo souběhu s PZ byl dostatečný stranový nebo výškový odstup od PZ, který zajistí nepoškození PZ během prací a to s ohledem na použitou bezvýkopovou technologii a všechny její účinky na okolní terén. V případě, že nemůže být tato podmínka dodržena, nesmí být použita bezvýkopová technologie.

(6) Odkrytá PZ budou v průběhu nebo při přerušení stavební činnosti řádně zabezpečena proti jejich poškození.

(7) Poklapy uzávěrů a ostatních armatur na PZ, vč. hlavních uzávěrů plynu (HUP) na odběrném plynovém zařízení udržovat stále přístupné a funkční po celou dobu trvání stavební činnosti.

(8) Bude zachována hloubka uložení PZ (není-li ve stanovisku uvedeno jinak).

(9) Stavebník je povinen neprodleně oznámit každé i sebemenší poškození PZ (vč. drobných vrypů do PE potrubí, poškození izolace, signalizačního vodiče, výstražné fólie, markeru atd.) na telefon 1239.

(10) Před provedením zásypu výkopu a v průběhu stavby bude provedena kontrola dodržení podmínek stanovených pro stavební činnosti v ochranném pásmu PZ. Povinnost kontroly se vztahuje i na PZ, která nebyla odhalena. Kontrolu provede příslušná regionální oblast (formulář a kontakt naleznete na <https://www.gasnet.cz/cs/ds-vytyceni-pz/>, lze využít QR kód, který je uveden v tomto stanovisku). Při žádosti uvede žadatel naši značku (číslo jednací) uvedenou v úvodu tohoto stanoviska. Kontrolu je třeba objednat min. 5 dnů předem.

Předmětem kontroly je také ověření dodržení stanovené odstupové vzdálenosti staveb, které byly povoleny v ochranném a bezpečnostním pásmu PZ.

(11) O provedené kontrole bude sepsán protokol. Bez provedené kontroly nesmí být PZ zasypána. Stavebník je povinen na základě výzvy provozovatele PZ, nebo jeho zástupce doložit průkaznou dokumentaci o nepoškození PZ během výstavby nebo provést na své náklady kontrolní sondy v místě styku stavby s PZ.

(12) Plynárenské zařízení a plynovodní přípojky budou před zásypem výkopu řádně podsypány a obsypány, bude provedeno zhutnění a bude osazena výstražná fólie žluté barvy, to vše v souladu s předpisem provozovatele distribuční soustavy „Zásady pro projektování, výstavbu, rekonstrukce a opravy“, který naleznete na <https://www.gasnet.cz/cs/technicke-dokumenty/> a v souladu s ČSN EN 12007-1-4, TPG 702 01, TPG 702 04.

(13) Neprodleně po skončení stavební činnosti budou řádně osazeny všechny poklopy a nadzemní prvky PZ.

(14) Pokud stavebník nedodrží podmínky stanovené tímto stanoviskem bude činnost stavebníka vyhodnocena provozovatelem PZ jako narušení ochranného nebo bezpečnostního pásma PZ a budou z toho vyvozeny příslušné důsledky.

Platí pouze pro území vyznačené v příloze tohoto stanoviska a to 24 měsíců ode dne jeho vydání.

V případě dotčení pozemku v majetku společnosti GasNet, s.r.o. je třeba dále projednat smluvní vztah k tomuto pozemku. Kontakt na projednání naleznete na adrese www.gasnet.cz/cs/kontaktni-system/, činnost Smluvní vztahy - pozemky a budovy plynárenských zařízení.

Za správnost a úplnost dokumentace předložené s žádostí včetně jejího souladu s platnými předpisy plně zodpovídá její zpracovatel. Stanovisko nenahrazuje případná další stanoviska k jiným částem stavby.

V případě další korespondence nebo jednání (např. změna stavby) uvádějte naši značku - 5002491077 a datum tohoto stanoviska. Kontakty jsou k dispozici na <https://www.gasnet.cz/cs/kontaktni-system/>.



GasNet, s.r.o.
zastoupená společností GasNet Služby, s.r.o., IČ 27935311
Eva Strnadová
Technik externích požadavků-Čechy
Oddělení zpracování ext. požadavků-Čechy
EVA.STRNADOVA@GASNET.CZ

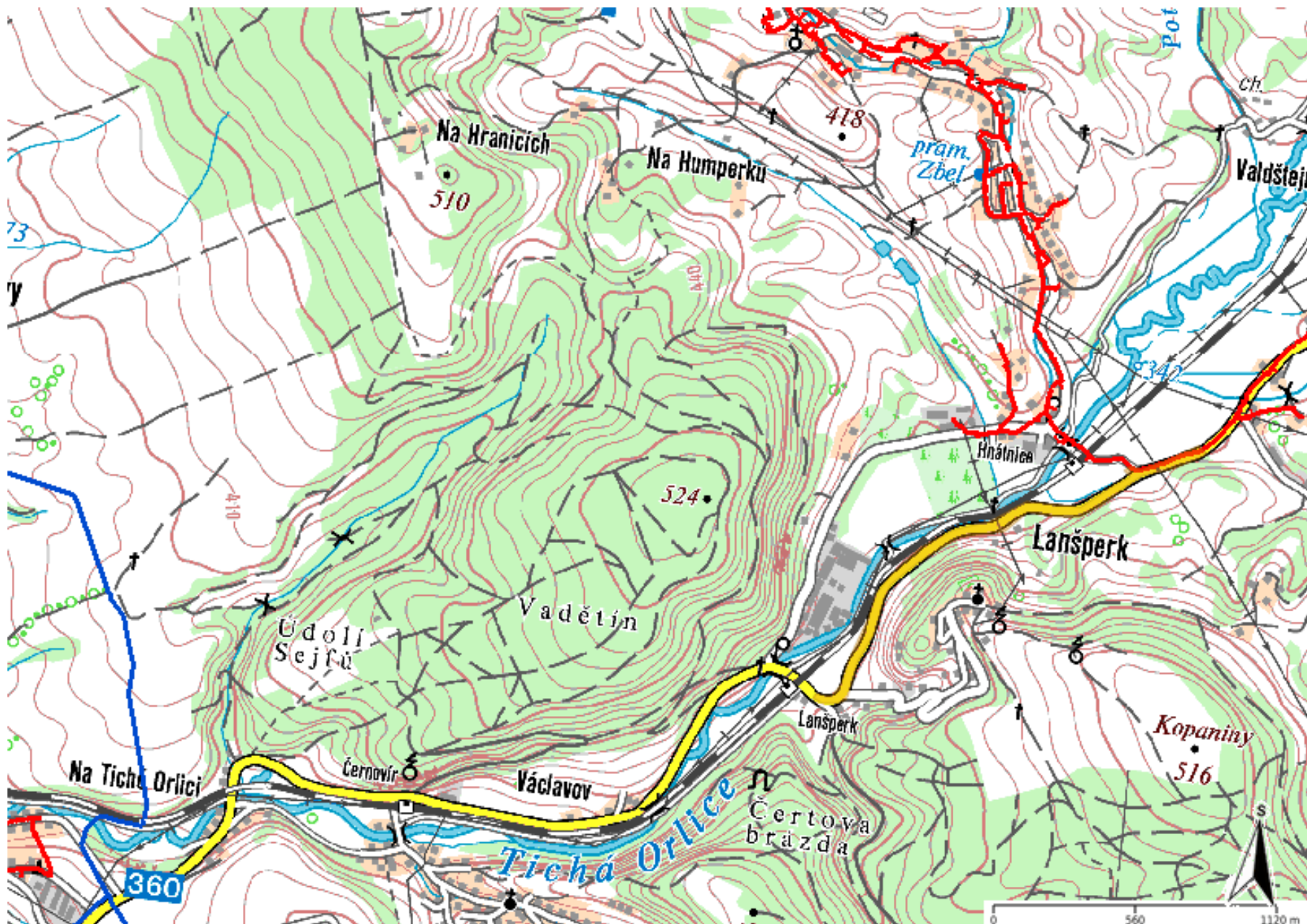


Zažádejte o vytyčení

Přílohy: Orientační zakres plynárenského zařízení, Detailní zakres plynárenského zařízení, Detailní zakres plynárenského zařízení, Ověřená příloha žadatele, Ověřená příloha žadatele, Ověřená příloha žadatele,

Příloha: Orientační zakres plynárenského zařízení. Tato příloha je nedílnou součástí stanoviska č. 5002491077 ze dne 05.11.2021.

Provozovatel DS: GasNet, s.r.o.; Stavebník: Správa a údržba silnic Pardubického kraje, Doubravice č.p. 98, 53353 Pardubice. K.ú.: Lanšperk, Dolní Dobrouč.



Legenda:

















linie plynovodu	
—	NTL
—	STL
—	VTL
—	WTL
---	nefunkční
-.-.-	plánovaná stavba před realizací
—	ve výstavbě, neuvedeno do provozu
	regulační stanice
---	ochranné zařízení
---	kabel
---	elektropřípojka
---	kabel protikoroziční ochrany
---	anodové uzemnění
	stanice katodové ochrany
■	pásmo vlivu anodového uzemnění SKAO
---	neplynovodní zařízení (linie/ bod)

Příloha: Detailní zakres plynárenského zařízení. Tato příloha je nedílnou součástí stanoviska č. 5002491077 ze dne 05.11.2021.

Provozovatel DS: GasNet, s.r.o.; Stavebník: Správa a údržba silnic Pardubického kraje, Doubravice č.p. 98, 53353 Pardubice. K.ú.: Lanšperk, Dolní Dobrouč.

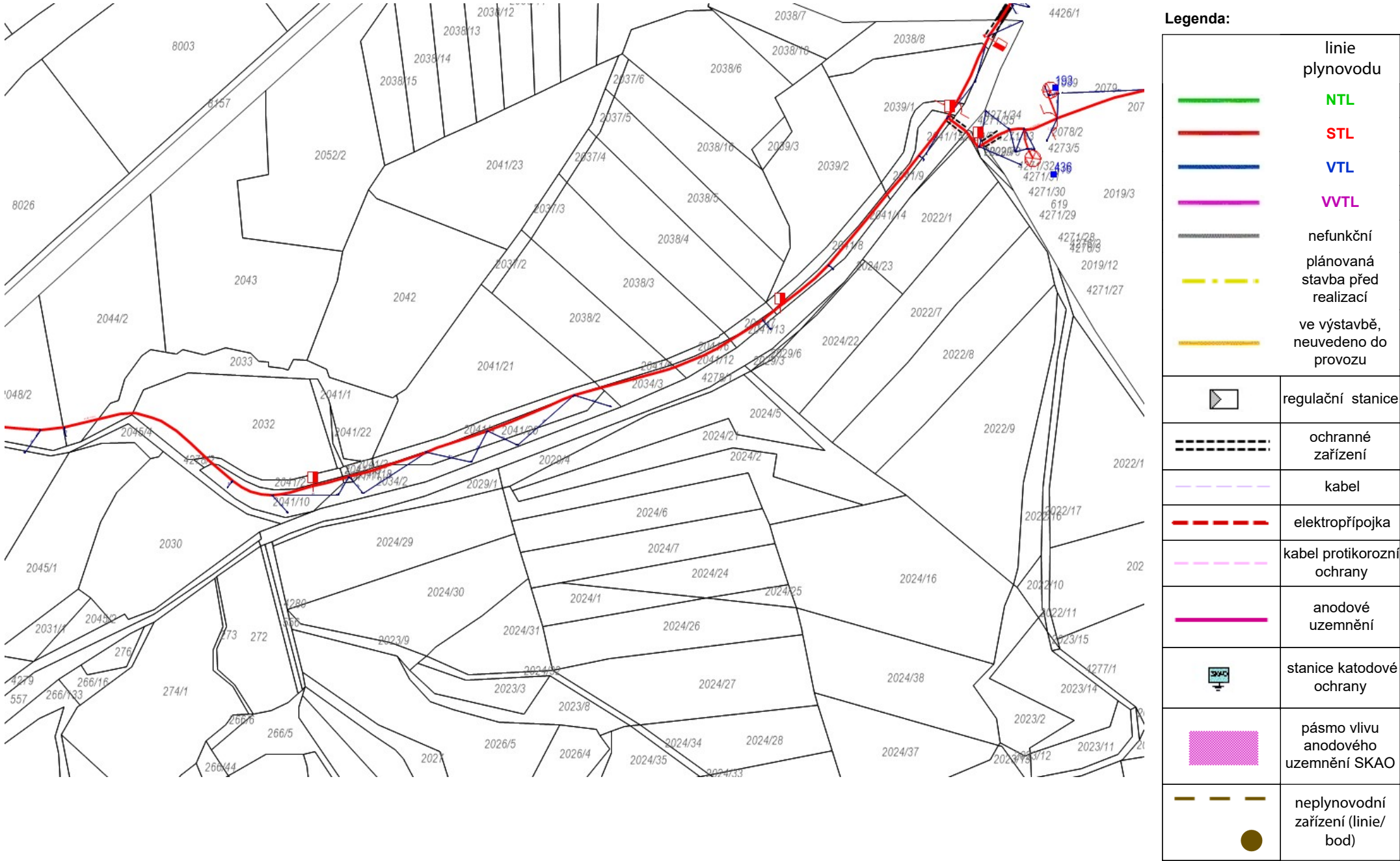


Legenda:

	linie plynovodu
	NTL
	STL
	VTL
	VVTL
	nefunkční
	plánovaná stavba před realizací
	ve výstavbě, neuvedeno do provozu
	regulační stanice
	ochranné zařízení
	kabel
	elektropřípojka
	kabel protikorozi ochrany
	anodové uzemnění
	stanice katodové ochrany
	pásmo vlivu anodového uzemnění SKAO
	neplynovodní zařízení (linie/ bod)

Příloha: Detailní zákres plynárenského zařízení. Tato příloha je nedílnou součástí stanoviska č. 5002491077 ze dne 05.11.2021.


Provozovatel DS: GasNet, s.r.o.; Stavebník: Správa a údržba silnic Pardubického kraje, Doubravice č.p. 98, 53353 Pardubice. K.ú.: Lanšperk, Dolní Dobrouč.



Provozovatel DS: GasNet, s.r.o.; Stavebník: Správa a údržba silnic Pardubického kraje, Doubravice č.p. 98, 53353 Pardubice. K.ú.: Lanšperk, Dolní Dobrouč.



Provozovatel DS: GasNet, s.r.o.; Stavebník: Správa a údržba silnic Pardubického kraje, Doubravice č.p. 98, 53353 Pardubice. K.ú.: Lanšperk, Dolní Dobrouč.



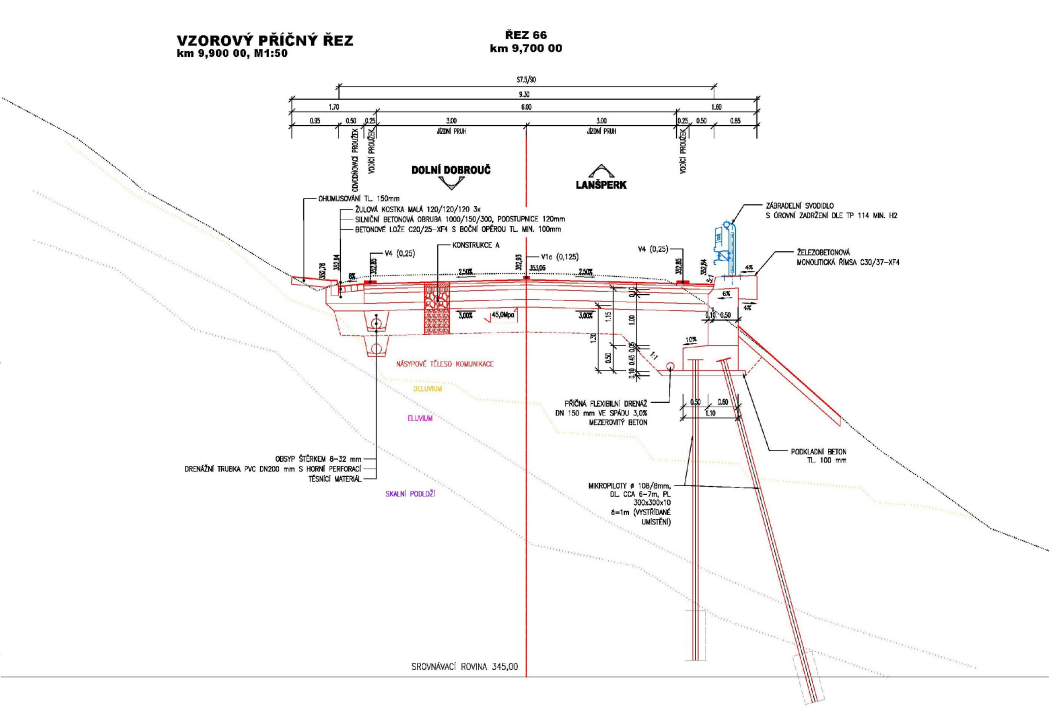
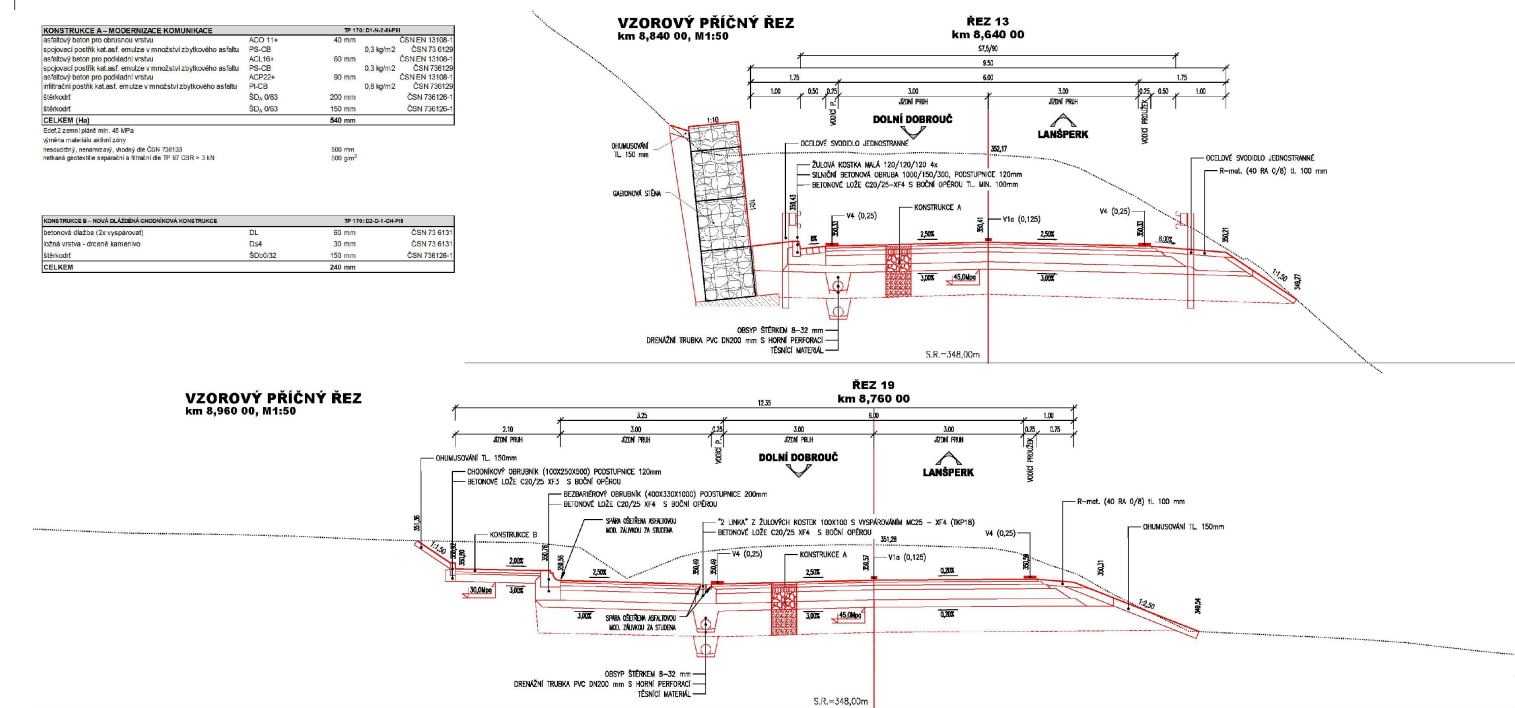
investor: Správa a údržba silnic
Pardubického kraje
Dostavníková 98, 533 63, Pardubice

Modernizace silnice II/360 Lanšperk - Dolní Dobrouč

- Ineq: Permisijski
- maj / ozi: Lomljeni
- signali dijelovi: bez elajeri
- datum: OS 2020
- izdatnik: Eder: OIB:60
- signali PD: spol: UR + SP
- odgovorni projekat: stavlja: Ing. Ivan Šir
- odgovorni projekat: odobri: Ing. Anja Ples
- odgovorni: Ing. Tomislav Džidić
- kontrolni: Ing. Anja Ples
- radno: dato: 06
- malik: 1.500

SITUAČNÍ VÝKRESY	C.
KOORDINAČNÍ SITUAČNÍ VÝKRES 3	3.3





03		
02		
01		
ZMĚNA	POPIS	DATUM

ING. IVAN ŠÍR

PROJEKTOVATEL DOPRAVNÍCH STAVŮ ČJ, S.J.

I.Štebny 1740, 500 02, Hradec Králové, tel.: 482 638 01 47, ing@vpr.cz, www.vpr.cz

Č.Ú.209 294

investor: Správa a údržba silnic
Pardubického území
Kostomarov 109, 500 02, Pardubice

Modernizace silnice II/360 Lanškrouc - Dolní Dobruč

<ul style="list-style-type: none"> ■ Ing. J. Pospíšil ■ Ing. J. Číž ■ Lanškrouc ■ silnice II/360 ■ Dolní Dobruč ■ silnice II/360 ■ Lanškrouc ■ Dolní Dobruč ■ silnice II/360 ■ Lanškrouc ■ Dolní Dobruč 	<ul style="list-style-type: none"> ■ zjednotění projektové úpravy ■ Ing. Jan Šír ■ zjednotění projektové úpravy ■ Ing. Jan Šír ■ zjednotění projektové úpravy ■ Ing. Jan Šír ■ zjednotění projektové úpravy ■ Ing. Jan Šír ■ zjednotění projektové úpravy ■ Ing. Jan Šír ■ zjednotění projektové úpravy ■ Ing. Jan Šír
--	--

Správa a údržba silnic
Pardubického území

SO 101 - KOMUNIKACE

VZOROVÉ PŘÍČNÉ ŘEZY

D.1.1

4

VYJÁDŘENÍ O EXISTENCI SÍTĚ ELEKTRONICKÝCH KOMUNIKACÍ
společnosti CETIN a.s.
(„Vyjádření“)

A VŠEOBECNÉ PODMÍNKY OCHRANY SÍTĚ ELEKTRONICKÝCH KOMUNIKACÍ
společnosti CETIN a.s.
(„Všeobecné podmínky ochrany SEK“)

toto Vyjádření a Všeobecné podmínky ochrany SEK je vydané dle ustanovení § 101 zákona č. 127/2005 Sb., o elektronických komunikacích a o změně některých souvisejících zákonů, v účinném znění („**Zákon o elektronických komunikacích**“), a dle ustanovení § 161 zákona č. 183/2006 Sb., o územním plánování a stavebním řádu, v účinném znění („**Stavební zákon**“), a dle příslušných ustanovení zákona č. 89/2012 Sb., občanský zákoník, v účinném znění („**Občanský zákoník**“)

Číslo jednací: 838279/21

Číslo žádosti: 0121 303 461 („Žádost“)

Název akce („ Stavba “)	Modernizace silnice II/360 Lanšperk ? Dolní Dobrouč, C31	
Důvod vydání Vyjádření („ Důvod vyjádření “)	Společné územní a stavební řízení	
Žadatel	Ing. Radim Doleček	
Stavebník	Správa a údržba silnic Pardubického kraje, 98, Pardubice, 53353	
Zájmové území	Okres	Ústí nad Orlicí
	Obec	Dolní Dobrouč
	Kat. území / č. parcely	Dolní Dobrouč; Lanšperk
Platnost Vyjádření	29. 10. 2023 („Den konce platnosti Vyjádření“)	

Žadatel Žádostí určil a vyznačil Zájmové území, jakož i určil Důvod Vyjádření.

Na základě určení a vyznačení Zájmového území Žadatelem a na základě určení Důvodu Vyjádření vydává společnost CETIN a.s. následující Vyjádření:

Nedojde ke střetu se sítí elektronických komunikací (dále jen „SEK“) společnosti CETIN a.s.

- (I) Na Žadatelem určeném a vyznačeném Zájmovém území se nevyskytuje SEK společnosti CETIN a.s.
- (II) Společnost CETIN a.s. **souhlasí, aby** Stavebník a/nebo Žadatel, je-li Stavebníkem v Zájmovém území vyznačeném v Žádosti, **provedl stavbu a/nebo činnosti** povolené příslušným správním rozhodnutím vydaným dle Stavebního zákona.
- (III) Stavebník nebo jím pověřená třetí osoba je povinen řídit se Všeobecnými podmínkami ochrany SEK, které jsou nedílnou součástí Vyjádření.

Vyjádření je platné pouze pro Zájmové území určené a vyznačené Žadatelem, jakož i pro Důvod Vyjádření stanovený a určený Žadatelem v Žádosti.

Vyjádření pozbývá platnosti i) v Den konce platnosti Vyjádření, ii) změnou rozsahu Zájmového území či změnou Důvodu Vyjádření uvedeného v Žádosti a/nebo iii) jakýmkoliv porušením kterékoliv povinnosti stanovené Všeobecnými podmínkami ochrany SEK, to vše v závislosti na tom, která ze skutečností rozhodná pro pozbytí platnosti Vyjádření nastane nejdříve.

Číslo jednací: 838279/21

Číslo žádosti: 0121 303 461

Společnost CETIN a.s. vydáním tohoto Vyjádření poskytla Žadateli pro Žadatelem určené a vyznačené Zájmové území veškeré informace o SEK dostupné společnosti CETIN a.s. ke dni podání Žádosti.

Ze strany společnosti CETIN a.s. může v některých případech docházet ke zpracování Vašich osobních údajů. Ke zpracování Vašich osobních údajů dochází vždy v souladu s platnými právními předpisy. Konkrétní zásady a podmínky zpracování osobních údajů společností CETIN a.s. jsou dostupné na <https://www.cetin.cz/zasady-ochrany-osobnich-udaju>.

V případě dotazů k Vyjádření kontaktujte prosím asistenční linku 800 630 630.

Přílohami Vyjádření jsou:

- *Všeobecné podmínky ochrany SEK*
- *Síťový výkres (obsahuje Zájmové území určené a vyznačené Žadatelem a výřezy účelové mapy SEK)*

Vyjádření vydala společnost **CETIN a.s.** dne: 29. 10. 2021.



CETIN a.s.
Českomoravská 2510/19, Libeň
190 00 Praha 9
DIČ: CZ04084063

102

VŠEOBECNÉ PODMÍNKY OCHRANY SÍTĚ ELEKTRONICKÝCH KOMUNIKACÍ společnosti CETIN a.s.**1. PLATNOST VŠEOBECNÝCH PODMÍNEK**

- i) Tyto Všeobecné podmínky ochrany sítě elektronických komunikací (dále jen „VPOSEK“) tvoří součást Vyjádření (jak je tento pojem definován níže v článku 2 VPOSEK).
- ii) V případě rozporu mezi Vyjádřením a těmito VPOSEK mají přednost ustanovení Vyjádření, pokud není těmito VPOSEK stanoveno jinak.

2. DEFINICE

Níže uvedené termíny, jsou-li použity v těchto VPOSEK a uvozeny velkým písmenem, mají následující význam, není-li těmito VPOSEK a/nebo Příslušnými požadavky stanoveno výslovně jinak:

„**CETIN**“ znamená CETIN a.s. se sídlem Českomoravská 2510/19, Libeň, 190 00 Praha 9, IČO: 04084063, zapsaná v obchodním rejstříku vedeném Městským soudem v Praze pod spz. B 20623;

„**Občanský zákoník**“ znamená zákon č. 89/2012 Sb., občanský zákoník, v účinném znění;

„**POS**“ je zaměstnanec společnosti CETIN, pověřený ochranou sítě, Jaromír Liška, tel.: 602 413 539, e-mail: jaromir.liska@cetin.cz;

„**Den**“ je kalendářní den;

„**Příslušné požadavky**“ znamená jakýkoli a každý příslušný právní předpis, vč. technických norem, nebo normativní právní akt veřejné správy či samosprávy, nebo jakékoli rozhodnutí, povolení, souhlas nebo licenci, včetně podmínek, které s ním souvisí;

„**SEK**“ je síť elektronických komunikací ve vlastnictví CETIN;

„**Stavba**“ je stavba a/nebo činnost ve vztahu, k níž bylo vydáno Vyjádření, a je prováděna Stavebníkem a/nebo Žadatelem v souladu s Příslušnými požadavky, povolená příslušným správním rozhodnutím vydaným dle Stavebního zákona;

„**Situační výkres**“ je výkres, který je přílohou Vyjádření a obsahuje Zájmové území určené a vyznačené Žadatelem v Žádosti a výřezy účelové mapy SEK;

„**Stavebník**“ je osoba takto označená ve Vyjádření;

„**Vyjádření**“ je vyjádření o existenci sítě elektronických komunikací vydané společností CETIN dne 29. 10. 2021 pod č.j. 838279/21;

„**Zájmové území**“ je území označené Žadatelem a/nebo Stavebníkem v Žádosti;

„**Stavební zákon**“ je zákon č. 183/2006 Sb., o územním plánování a stavebním řádu, v účinném znění;

„**Zákon o elektronických komunikacích**“ je zákon č. 127/2005 Sb., o elektronických komunikacích a o změně některých souvisejících zákonů, v účinném znění;

„**Žadatel**“ je osoba takto označená ve Vyjádření.

„**Žádost**“ je žádost, kterou Žadatel a/nebo Stavebník požádal CETIN o vydání Vyjádření.

3. PLATNOST A ÚČINNOST VPOSEK

Tyto VPOSEK jsou platné a účinné Dnem odeslání Vyjádření na i) adresu elektronické pošty Stavebníka a/nebo Žadatele uvedenou v Žádosti nebo ii) adresu pro doručení prostřednictvím poštovní přepravy uvedenou Stavebníkem a/nebo Žadatelem v Žádosti.

4. OBECNÁ PRÁVA A POVINNOSTI STAVEBNÍKA A/NEBO ŽADATELE

- (i) Stavebník, Žadatel je výslovně srozuměn s tím, že SEK je veřejně prospěšným zařízením, byla zřízena ve veřejném zájmu a je chráněna Příslušnými požadavky.

- (ii) Stavebník, Žadatel nebo jím pověřená třetí osoba, je povinen při provádění Stavby nebo jiných prací, při odstraňování havárií a projektování staveb, řídit se Příslušnými požadavky, správnou praxí v oboru stavebnictví a technologickými postupy a je povinen učinit veškerá nezbytná opatření vyžadovaná Příslušnými požadavky k ochraně SEK před poškozením. Povinnosti dle tohoto odstavce má Stavebník rovněž ve vztahu k SEK, které se nachází mimo Zájmové území.
- (iii) Při zjištění jakéhokoli rozporu mezi údaji v Situačním výkresu, který je přílohou Vyjádření a skutečným stavem, je Stavebník a/nebo Žadatel povinen bez zbytečného odkladu, nejpozději Den následující po zjištění takové skutečnosti, zjištěný rozpor oznámit POS.
- (iv) Případné dodatečné požadavky na úpravu a přeložení SEK zajistí společnost CETIN v souladu s ustanovením § 104 odst. 17 Zákona o elektronických komunikacích.
- (v) Stavebník, Žadatel nebo jím pověřená třetí osoba, je povinen každé poškození či krádež SEK bezodkladně, nejpozději Den následující po zjištění takové skutečnosti, oznámit takovou skutečnost dohledovému centru společnosti CETIN na telefonní číslo +420 238 464 190.
- (vi) Bude-li Stavebník, Žadatel nebo jím pověřená třetí osoba na společnosti CETIN požadovat, aby se jako účastník správního řízení, pro jehož účely bylo toto Vyjádření vydáno, vzdala práva na odvolání proti rozhodnutí vydanému ve správním řízení, je oprávněn kontaktovat POS.

5. ROZHODNÉ PRÁVO

Vyjádření a VPOSEK se řídí českým právem, zejména Občanským zákoníkem, Zákonem o elektronických komunikacích a Stavebním zákonem. Veškeré spory z Vyjádření či VPOSEK vyplývající budou s konečnou platností řešeny u příslušného soudu České republiky.

6. PÍSEMNÝ STYK

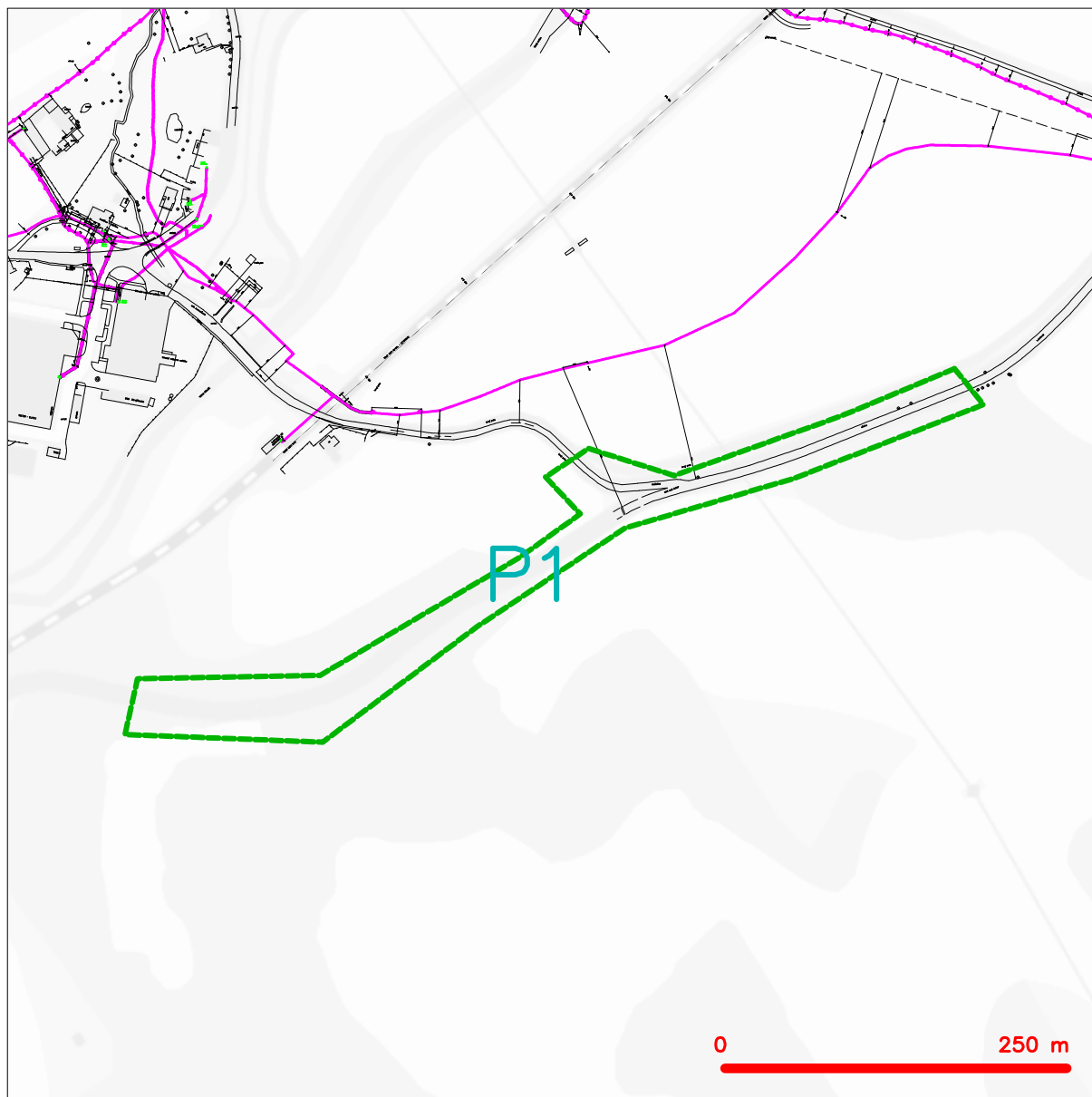
Písemným stykem či pojmem „písemně“ se pro účely Vyjádření a VPOSEK rozumí předání zpráv jedním z těchto způsobů:

- v listinné podobě;
- e-mailovou zprávou s uznávaným elektronickým podpisem dle zák. č. 297/2016 Sb., o službách vytvářejících důvěru pro elektronické transakce, v účinném znění; a/nebo e-mailovou zprávou zaslanou na adresu POS;

7. ZÁVĚREČNÁ USTANOVENÍ

- (i) Stavebník, Žadatel nebo jím pověřená třetí osoba je počínaje Dnem převzetí Vyjádření povinen užít informace a data uvedená ve Vyjádření pouze a výhradně k účelu, pro který mu byla tato poskytnuta. Stavebník, Žadatel nebo jím pověřená třetí osoba není oprávněn informace a data rozmnožovat, rozšiřovat, pronajímat, půjčovat či jinak umožnit jejich užívání třetí osobou bez předchozího písemného souhlasu společnosti CETIN.
- (ii) Pro případ porušení kterékoliv z povinností Stavebníka, Žadatele nebo jím pověřené třetí osoby, založené Vyjádřením /nebo těmito VPOSEK je Stavebník, Žadatel či jím pověřená třetí osoba odpovědný za veškeré náklady a škody, které společnosti CETIN vzniknou porušením povinností Stavebníka, Žadatele nebo jím pověřené třetí osoby.

SITUAČNÍ VÝKRES - ZÁJMOVÉ ÚZEMÍ



LEGENDA

- hranice zájmového území k vyjádření
- NN přípojka, území s NN přípojkou CETIN
- zaměřený průběh metalického kabelu
- zaměřený průběh optického kabelu, HDPE trubky nebo souběh optického a metalického kabelu
- nezaměřený průběh metalického kabelu
- nadzemní síť cizí
- nezaměřený průběh optického kabelu, HDPE trubky nebo souběh optického a metalického kabelu
- radiové síť, ochranné pásmo radiové sítě
- nadzemní síť
- neprovozované síť
- podzemní síť cizí
- síť s NN
- kolektor, kabelovod

Kauf

CETIN a.s.
Českomoravská 2510/19, Libeň
190 00 Praha 9
DIČ: CZ04084063

102

VYJÁDŘENÍ O EXISTENCI SÍTĚ ELEKTRONICKÝCH KOMUNIKACÍ
společnosti CETIN a.s.
(„Vyjádření“)

A VŠEOBECNÉ PODMÍNKY OCHRANY SÍTĚ ELEKTRONICKÝCH KOMUNIKACÍ
společnosti CETIN a.s.
(„Všeobecné podmínky ochrany SEK“)

toto Vyjádření a Všeobecné podmínky ochrany SEK je vydané dle ustanovení § 101 zákona č. 127/2005 Sb., o elektronických komunikacích a o změně některých souvisejících zákonů, v účinném znění („**Zákon o elektronických komunikacích**“), a dle ustanovení § 161 zákona č. 183/2006 Sb., o územním plánování a stavebním řádu, v účinném znění („**Stavební zákon**“), a dle příslušných ustanovení zákona č. 89/2012 Sb., občanský zákoník, v účinném znění („**Občanský zákoník**“)

Číslo jednací: 838285/21

Číslo žádosti: 0121 303 467 („Žádost“)

Název akce („ Stavba “)	Modernizace silnice II/360 Lanšperk ? Dolní Dobrouč, C32	
Důvod vydání Vyjádření („ Důvod vyjádření “)	Společné územní a stavební řízení	
Žadatel	Ing. Radim Doleček	
Stavebník	Správa a údržba silnic Pardubického kraje, 98, Pardubice, 53353	
Zájmové území	Okres	Ústí nad Orlicí
	Obec	Dolní Dobrouč
	Kat. území / č. parcely	Lanšperk
Platnost Vyjádření	29. 10. 2023 („Den konce platnosti Vyjádření“)	

Žadatel Žádostí určil a vyznačil Zájmové území, jakož i určil Důvod Vyjádření.

Na základě určení a vyznačení Zájmového území Žadatelem a na základě určení Důvodu Vyjádření vydává společnost CETIN a.s. následující Vyjádření:

Nedojde ke střetu se sítí elektronických komunikací (dále jen „SEK“) společnosti CETIN a.s.

- (I) Na Žadatelem určeném a vyznačeném Zájmovém území se nevyskytuje SEK společnosti CETIN a.s.
- (II) Společnost CETIN a.s. **souhlasí, aby** Stavebník a/nebo Žadatel, je-li Stavebníkem v Zájmovém území vyznačeném v Žádosti, **provedl stavbu a/nebo činnosti** povolené příslušným správním rozhodnutím vydaným dle Stavebního zákona.
- (III) Stavebník nebo jím pověřená třetí osoba je povinen řídit se Všeobecnými podmínkami ochrany SEK, které jsou nedílnou součástí Vyjádření.

Vyjádření je platné pouze pro Zájmové území určené a vyznačené Žadatelem, jakož i pro Důvod Vyjádření stanovený a určený Žadatelem v Žádosti.

Vyjádření pozbývá platnosti i) v Den konce platnosti Vyjádření, ii) změnou rozsahu Zájmového území či změnou Důvodu Vyjádření uvedeného v Žádosti a/nebo iii) jakýmkoliv porušením kterékoliv povinnosti stanovené Všeobecnými podmínkami ochrany SEK, to vše v závislosti na tom, která ze skutečností rozhodná pro pozbytí platnosti Vyjádření nastane nejdříve.

Číslo jednací: 838285/21

Číslo žádosti: 0121 303 467

Společnost CETIN a.s. vydáním tohoto Vyjádření poskytla Žadateli pro Žadatelem určené a vyznačené Zájmové území veškeré informace o SEK dostupné společnosti CETIN a.s. ke dni podání Žádosti.

Ze strany společnosti CETIN a.s. může v některých případech docházet ke zpracování Vašich osobních údajů. Ke zpracování Vašich osobních údajů dochází vždy v souladu s platnými právními předpisy. Konkrétní zásady a podmínky zpracování osobních údajů společností CETIN a.s. jsou dostupné na <https://www.cetin.cz/zasady-ochrany-osobnich-udaju>.

V případě dotazů k Vyjádření kontaktujte prosím asistenční linku 800 630 630.

Přílohami Vyjádření jsou:

- *Všeobecné podmínky ochrany SEK*
- *Síťový výkres (obsahuje Zájmové území určené a vyznačené Žadatelem a výřezy účelové mapy SEK)*

Vyjádření vydala společnost **CETIN a.s.** dne: 29. 10. 2021.



CETIN a.s.
Českomoravská 2510/19, Libeň
190 00 Praha 9
DIČ: CZ04084063

102

VŠEOBECNÉ PODMÍNKY OCHRANY SÍTĚ ELEKTRONICKÝCH KOMUNIKACÍ společnosti CETIN a.s.**1. PLATNOST VŠEOBECNÝCH PODMÍNEK**

- i) Tyto Všeobecné podmínky ochrany sítě elektronických komunikací (dále jen „VPOSEK“) tvoří součást Vyjádření (jak je tento pojem definován níže v článku 2 VPOSEK).
- ii) V případě rozporu mezi Vyjádřením a těmito VPOSEK mají přednost ustanovení Vyjádření, pokud není těmito VPOSEK stanoveno jinak.

2. DEFINICE

Níže uvedené termíny, jsou-li použity v těchto VPOSEK a uvozeny velkým písmenem, mají následující význam, není-li těmito VPOSEK a/nebo Příslušnými požadavky stanoveno výslovně jinak:

„**CETIN**“ znamená CETIN a.s. se sídlem Českomoravská 2510/19, Libeň, 190 00 Praha 9, IČO: 04084063, zapsaná v obchodním rejstříku vedeném Městským soudem v Praze pod spz. B 20623;

„**Občanský zákoník**“ znamená zákon č. 89/2012 Sb., občanský zákoník, v účinném znění;

„**POS**“ je zaměstnanec společnosti CETIN, pověřený ochranou sítě, Jaromír Liška, tel.: 602 413 539, e-mail: jaromir.liska@cetin.cz;

„**Den**“ je kalendářní den;

„**Příslušné požadavky**“ znamená jakýkoli a každý příslušný právní předpis, vč. technických norem, nebo normativní právní akt veřejné správy či samosprávy, nebo jakékoli rozhodnutí, povolení, souhlas nebo licenci, včetně podmínek, které s ním souvisí;

„**SEK**“ je síť elektronických komunikací ve vlastnictví CETIN;

„**Stavba**“ je stavba a/nebo činnost ve vztahu, k níž bylo vydáno Vyjádření, a je prováděna Stavebníkem a/nebo Žadatelem v souladu s Příslušnými požadavky, povolená příslušným správním rozhodnutím vydaným dle Stavebního zákona;

„**Situační výkres**“ je výkres, který je přílohou Vyjádření a obsahuje Zájmové území určené a vyznačené Žadatelem v Žádosti a výřezy účelové mapy SEK;

„**Stavebník**“ je osoba takto označená ve Vyjádření;

„**Vyjádření**“ je vyjádření o existenci sítě elektronických komunikací vydané společností CETIN dne 29. 10. 2021 pod č.j. 838285/21;

„**Zájmové území**“ je území označené Žadatelem a/nebo Stavebníkem v Žádosti;

„**Stavební zákon**“ je zákon č. 183/2006 Sb., o územním plánování a stavebním řádu, v účinném znění;

„**Zákon o elektronických komunikacích**“ je zákon č. 127/2005 Sb., o elektronických komunikacích a o změně některých souvisejících zákonů, v účinném znění;

„**Žadatel**“ je osoba takto označená ve Vyjádření.

„**Žádost**“ je žádost, kterou Žadatel a/nebo Stavebník požádal CETIN o vydání Vyjádření.

3. PLATNOST A ÚČINNOST VPOSEK

Tyto VPOSEK jsou platné a účinné Dnem odeslání Vyjádření na i) adresu elektronické pošty Stavebníka a/nebo Žadatele uvedenou v Žádosti nebo ii) adresu pro doručení prostřednictvím poštovní přepravy uvedenou Stavebníkem a/nebo Žadatelem v Žádosti.

4. OBECNÁ PRÁVA A POVINNOSTI STAVEBNÍKA A/NEBO ŽADATELE

- (i) Stavebník, Žadatel je výslovně srozuměn s tím, že SEK je veřejně prospěšným zařízením, byla zřízena ve veřejném zájmu a je chráněna Příslušnými požadavky.

- (ii) Stavebník, Žadatel nebo jím pověřená třetí osoba, je povinen při provádění Stavby nebo jiných prací, při odstraňování havárií a projektování staveb, řídit se Příslušnými požadavky, správnou praxí v oboru stavebnictví a technologickými postupy a je povinen učinit veškerá nezbytná opatření vyžadovaná Příslušnými požadavky k ochraně SEK před poškozením. Povinnosti dle tohoto odstavce má Stavebník rovněž ve vztahu k SEK, které se nachází mimo Zájmové území.
- (iii) Při zjištění jakéhokoli rozporu mezi údaji v Situačním výkresu, který je přílohou Vyjádření a skutečným stavem, je Stavebník a/nebo Žadatel povinen bez zbytečného odkladu, nejpozději Den následující po zjištění takové skutečnosti, zjištěný rozpor oznámit POS.
- (iv) Případné dodatečné požadavky na úpravu a přeložení SEK zajistí společnost CETIN v souladu s ustanovením § 104 odst. 17 Zákona o elektronických komunikacích.
- (v) Stavebník, Žadatel nebo jím pověřená třetí osoba, je povinen každé poškození či krádež SEK bezodkladně, nejpozději Den následující po zjištění takové skutečnosti, oznámit takovou skutečnost dohledovému centru společnosti CETIN na telefonní číslo +420 238 464 190.
- (vi) Bude-li Stavebník, Žadatel nebo jím pověřená třetí osoba na společnosti CETIN požadovat, aby se jako účastník správního řízení, pro jehož účely bylo toto Vyjádření vydáno, vzdala práva na odvolání proti rozhodnutí vydanému ve správním řízení, je oprávněn kontaktovat POS.

5. ROZHODNÉ PRÁVO

Vyjádření a VPOSEK se řídí českým právem, zejména Občanským zákoníkem, Zákonem o elektronických komunikacích a Stavebním zákonem. Veškeré spory z Vyjádření či VPOSEK vyplývající budou s konečnou platností řešeny u příslušného soudu České republiky.

6. PÍSEMNÝ STYK

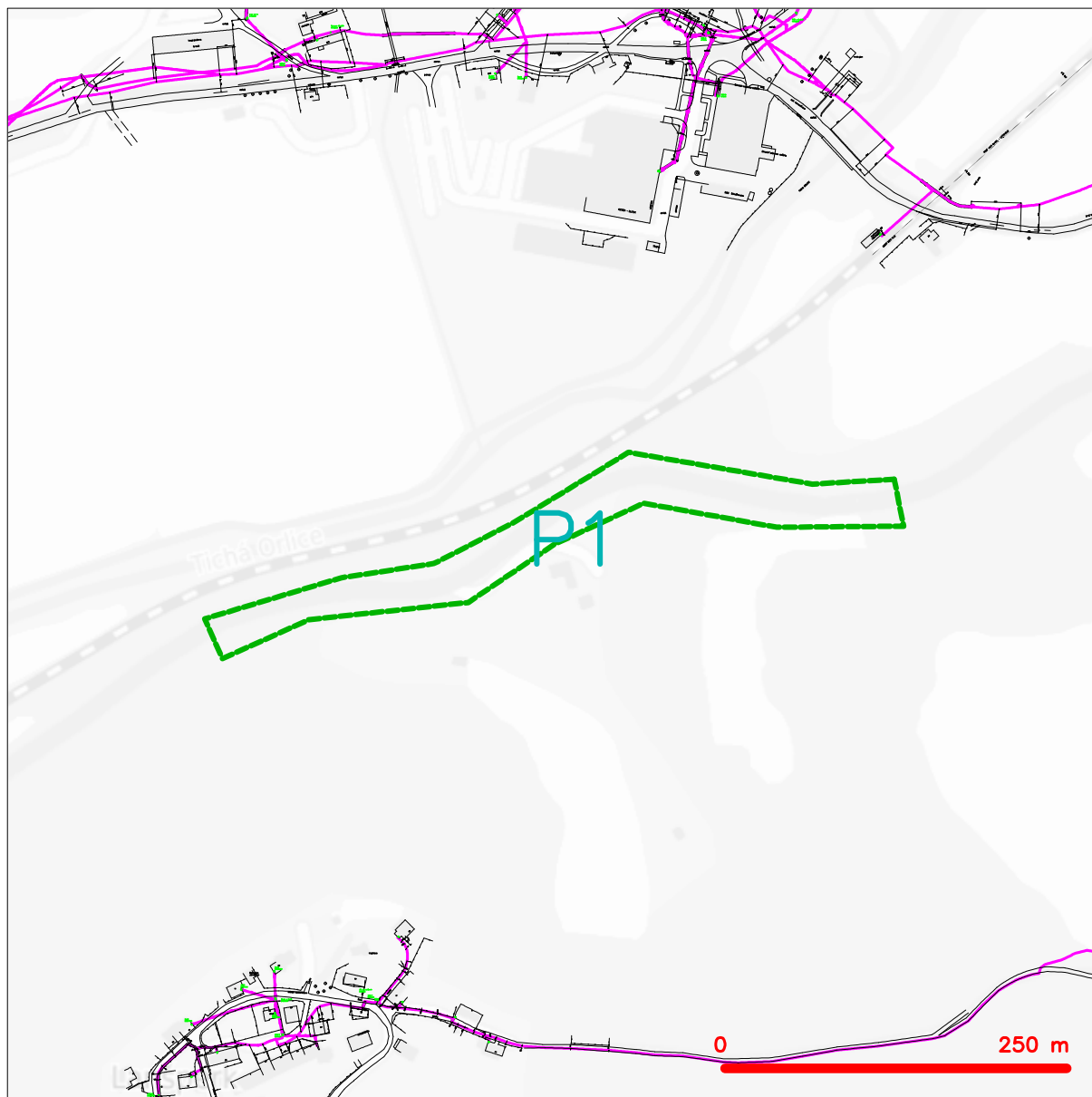
Písemným stykem či pojmem „písemně“ se pro účely Vyjádření a VPOSEK rozumí předání zpráv jedním z těchto způsobů:

- v listinné podobě;
- e-mailovou zprávou s uznávaným elektronickým podpisem dle zák. č. 297/2016 Sb., o službách vytvářejících důvěru pro elektronické transakce, v účinném znění; a/nebo e-mailovou zprávou zaslanou na adresu POS;

7. ZÁVĚREČNÁ USTANOVENÍ

- (i) Stavebník, Žadatel nebo jím pověřená třetí osoba je počínaje Dnem převzetí Vyjádření povinen užít informace a data uvedená ve Vyjádření pouze a výhradně k účelu, pro který mu byla tato poskytnuta. Stavebník, Žadatel nebo jím pověřená třetí osoba není oprávněn informace a data rozmnožovat, rozšiřovat, pronajímat, půjčovat či jinak umožnit jejich užívání třetí osobou bez předchozího písemného souhlasu společnosti CETIN.
- (ii) Pro případ porušení kterékoliv z povinností Stavebníka, Žadatele nebo jím pověřené třetí osoby, založené Vyjádřením /nebo těmito VPOSEK je Stavebník, Žadatel či jím pověřená třetí osoba odpovědný za veškeré náklady a škody, které společnosti CETIN vzniknou porušením povinností Stavebníka, Žadatele nebo jím pověřené třetí osoby.

SITUAČNÍ VÝKRES - ZÁJMOVÉ ÚZEMÍ



LEGENDA

- hranice zájmového území k vyjádření
- NN přípojka, území s NN přípojkou CETIN
- zaměřený průběh metalického kabelu
- zaměřený průběh optického kabelu, HDPE trubky nebo souběh optického a metalického kabelu
- nezaměřený průběh metalického kabelu
- nadzemní síť cizí
- nezaměřený průběh optického kabelu, HDPE trubky nebo souběh optického a metalického kabelu
- radiové síť, ochranné pásmo radiové sítě
- nadzemní síť
- neprovazované síť
- podzemní síť cizí
- síť s NN
- kolektor, kabelovod

Kauf
 CETIN a.s.
 Českomoravská 2510/19, Libeň
 190 00 Praha 9
 DIČ: CZ04084063

102

VYJÁDŘENÍ O EXISTENCI SÍTĚ ELEKTRONICKÝCH KOMUNIKACÍ
společnosti CETIN a.s.
(„Vyjádření“)

A VŠEOBECNÉ PODMÍNKY OCHRANY SÍTĚ ELEKTRONICKÝCH KOMUNIKACÍ
společnosti CETIN a.s.
(„Všeobecné podmínky ochrany SEK“)

toto Vyjádření a Všeobecné podmínky ochrany SEK je vydané dle ustanovení § 101 zákona č. 127/2005 Sb., o elektronických komunikacích a o změně některých souvisejících zákonů, v účinném znění („**Zákon o elektronických komunikacích**“), a dle ustanovení § 161 zákona č. 183/2006 Sb., o územním plánování a stavebním řádu, v účinném znění („**Stavební zákon**“), a dle příslušných ustanovení zákona č. 89/2012 Sb., občanský zákoník, v účinném znění („**Občanský zákoník**“)

Číslo jednací: 838291/21

Číslo žádosti: 0121 303 472 („Žádost“)

Název akce („ Stavba “)	Modernizace silnice II/360 Lanšperk ? Dolní Dobrouč, C33	
Důvod vydání Vyjádření („ Důvod vyjádření “)	Společné územní a stavební řízení	
Žadatel	Ing. Radim Doleček	
Stavebník	Správa a údržba silnic Pardubického kraje, 98, Pardubice, 53353	
Zájmové území	Okres	Ústí nad Orlicí
	Obec	Dolní Dobrouč
	Kat. území / č. parcely	Lanšperk
Platnost Vyjádření	29. 10. 2023 („Den konce platnosti Vyjádření“)	

Žadatel Žádostí určil a vyznačil Zájmové území, jakož i určil Důvod Vyjádření.

Na základě určení a vyznačení Zájmového území Žadatelem a na základě určení Důvodu Vyjádření vydává společnost CETIN a.s. následující Vyjádření:

Nedojde ke střetu se sítí elektronických komunikací (dále jen „**SEK**“) společnosti **CETIN a.s.**

- (I) Na Žadatelem určeném a vyznačeném Zájmovém území se nevyskytuje SEK společnosti CETIN a.s.
- (II) Společnost CETIN a.s. **souhlasí, aby** Stavebník a/nebo Žadatel, je-li Stavebníkem v Zájmovém území vyznačeném v Žádosti, **provedl stavbu a/nebo činnosti** povolené příslušným správním rozhodnutím vydaným dle Stavebního zákona.
- (III) Stavebník nebo jím pověřená třetí osoba je povinen řídit se Všeobecnými podmínkami ochrany SEK, které jsou nedílnou součástí Vyjádření.

Vyjádření je platné pouze pro Zájmové území určené a vyznačené Žadatelem, jakož i pro Důvod Vyjádření stanovený a určený Žadatelem v Žádosti.

Vyjádření pozbývá platnosti i) v Den konce platnosti Vyjádření, ii) změnou rozsahu Zájmového území či změnou Důvodu Vyjádření uvedeného v Žádosti a/nebo iii) jakýmkoliv porušením kterékoliv povinnosti stanovené Všeobecnými podmínkami ochrany SEK, to vše v závislosti na tom, která ze skutečností rozhodná pro pozbytí platnosti Vyjádření nastane nejdříve.

Číslo jednací: 838291/21

Číslo žádosti: 0121 303 472

Společnost CETIN a.s. vydáním tohoto Vyjádření poskytla Žadateli pro Žadatelem určené a vyznačené Zájmové území veškeré informace o SEK dostupné společnosti CETIN a.s. ke dni podání Žádosti.

Ze strany společnosti CETIN a.s. může v některých případech docházet ke zpracování Vašich osobních údajů. Ke zpracování Vašich osobních údajů dochází vždy v souladu s platnými právními předpisy. Konkrétní zásady a podmínky zpracování osobních údajů společností CETIN a.s. jsou dostupné na <https://www.cetin.cz/zasady-ochrany-osobnich-udaju>.

V případě dotazů k Vyjádření kontaktujte prosím asistenční linku 800 630 630.

Přílohami Vyjádření jsou:

- *Všeobecné podmínky ochrany SEK*
- *Síťový výkres (obsahuje Zájmové území určené a vyznačené Žadatelem a výřezy účelové mapy SEK)*

Vyjádření vydala společnost **CETIN a.s.** dne: 29. 10. 2021.



CETIN a.s.
Českomoravská 2510/19, Libeň
190 00 Praha 9
DIČ: CZ04084063

102

VŠEOBECNÉ PODMÍNKY OCHRANY SÍTĚ ELEKTRONICKÝCH KOMUNIKACÍ společnosti CETIN a.s.**1. PLATNOST VŠEOBECNÝCH PODMÍNEK**

- i) Tyto Všeobecné podmínky ochrany sítě elektronických komunikací (dále jen „VPOSEK“) tvoří součást Vyjádření (jak je tento pojem definován níže v článku 2 VPOSEK).
- ii) V případě rozporu mezi Vyjádřením a těmito VPOSEK mají přednost ustanovení Vyjádření, pokud není těmito VPOSEK stanoveno jinak.

2. DEFINICE

Níže uvedené termíny, jsou-li použity v těchto VPOSEK a uvozeny velkým písmenem, mají následující význam, není-li těmito VPOSEK a/nebo Příslušnými požadavky stanoveno výslovně jinak:

„**CETIN**“ znamená CETIN a.s. se sídlem Českomoravská 2510/19, Libeň, 190 00 Praha 9, IČO: 04084063, zapsaná v obchodním rejstříku vedeném Městským soudem v Praze pod spz. B 20623;

„**Občanský zákoník**“ znamená zákon č. 89/2012 Sb., občanský zákoník, v účinném znění;

„**POS**“ je zaměstnanec společnosti CETIN, pověřený ochranou sítě, Jaromír Liška, tel.: 602 413 539, e-mail: jaromir.liska@cetin.cz;

„**Den**“ je kalendářní den;

„**Příslušné požadavky**“ znamená jakýkoli a každý příslušný právní předpis, vč. technických norem, nebo normativní právní akt veřejné správy či samosprávy, nebo jakékoli rozhodnutí, povolení, souhlas nebo licenci, včetně podmínek, které s ním souvisí;

„**SEK**“ je síť elektronických komunikací ve vlastnictví CETIN;

„**Stavba**“ je stavba a/nebo činnost ve vztahu, k níž bylo vydáno Vyjádření, a je prováděna Stavebníkem a/nebo Žadatelem v souladu s Příslušnými požadavky, povolená příslušným správním rozhodnutím vydaným dle Stavebního zákona;

„**Situační výkres**“ je výkres, který je přílohou Vyjádření a obsahuje Zájmové území určené a vyznačené Žadatelem v Žádosti a výřezy účelové mapy SEK;

„**Stavebník**“ je osoba takto označená ve Vyjádření;

„**Vyjádření**“ je vyjádření o existenci sítě elektronických komunikací vydané společností CETIN dne 29. 10. 2021 pod č.j. 838291/21;

„**Zájmové území**“ je území označené Žadatelem a/nebo Stavebníkem v Žádosti;

„**Stavební zákon**“ je zákon č. 183/2006 Sb., o územním plánování a stavebním řádu, v účinném znění;

„**Zákon o elektronických komunikacích**“ je zákon č. 127/2005 Sb., o elektronických komunikacích a o změně některých souvisejících zákonů, v účinném znění;

„**Žadatel**“ je osoba takto označená ve Vyjádření.

„**Žádost**“ je žádost, kterou Žadatel a/nebo Stavebník požádal CETIN o vydání Vyjádření.

3. PLATNOST A ÚČINNOST VPOSEK

Tyto VPOSEK jsou platné a účinné Dnem odeslání Vyjádření na i) adresu elektronické pošty Stavebníka a/nebo Žadatele uvedenou v Žádosti nebo ii) adresu pro doručení prostřednictvím poštovní přepravy uvedenou Stavebníkem a/nebo Žadatelem v Žádosti.

4. OBECNÁ PRÁVA A POVINNOSTI STAVEBNÍKA A/NEBO ŽADATELE

- (i) Stavebník, Žadatel je výslovně srozuměn s tím, že SEK je veřejně prospěšným zařízením, byla zřízena ve veřejném zájmu a je chráněna Příslušnými požadavky.

- (ii) Stavebník, Žadatel nebo jím pověřená třetí osoba, je povinen při provádění Stavby nebo jiných prací, při odstraňování havárií a projektování staveb, řídit se Příslušnými požadavky, správnou praxí v oboru stavebnictví a technologickými postupy a je povinen učinit veškerá nezbytná opatření vyžadovaná Příslušnými požadavky k ochraně SEK před poškozením. Povinnosti dle tohoto odstavce má Stavebník rovněž ve vztahu k SEK, které se nachází mimo Zájmové území.
- (iii) Při zjištění jakéhokoli rozporu mezi údaji v Situačním výkresu, který je přílohou Vyjádření a skutečným stavem, je Stavebník a/nebo Žadatel povinen bez zbytečného odkladu, nejpozději Den následující po zjištění takové skutečnosti, zjištěný rozpor oznámit POS.
- (iv) Případné dodatečné požadavky na úpravu a přeložení SEK zajistí společnost CETIN v souladu s ustanovením § 104 odst. 17 Zákona o elektronických komunikacích.
- (v) Stavebník, Žadatel nebo jím pověřená třetí osoba, je povinen každé poškození či krádež SEK bezodkladně, nejpozději Den následující po zjištění takové skutečnosti, oznámit takovou skutečnost dohledovému centru společnosti CETIN na telefonní číslo +420 238 464 190.
- (vi) Bude-li Stavebník, Žadatel nebo jím pověřená třetí osoba na společnosti CETIN požadovat, aby se jako účastník správního řízení, pro jehož účely bylo toto Vyjádření vydáno, vzdala práva na odvolání proti rozhodnutí vydanému ve správním řízení, je oprávněn kontaktovat POS.

5. ROZHODNÉ PRÁVO

Vyjádření a VPOSEK se řídí českým právem, zejména Občanským zákoníkem, Zákonem o elektronických komunikacích a Stavebním zákonem. Veškeré spory z Vyjádření či VPOSEK vyplývající budou s konečnou platností řešeny u příslušného soudu České republiky.

6. PÍSEMNÝ STYK

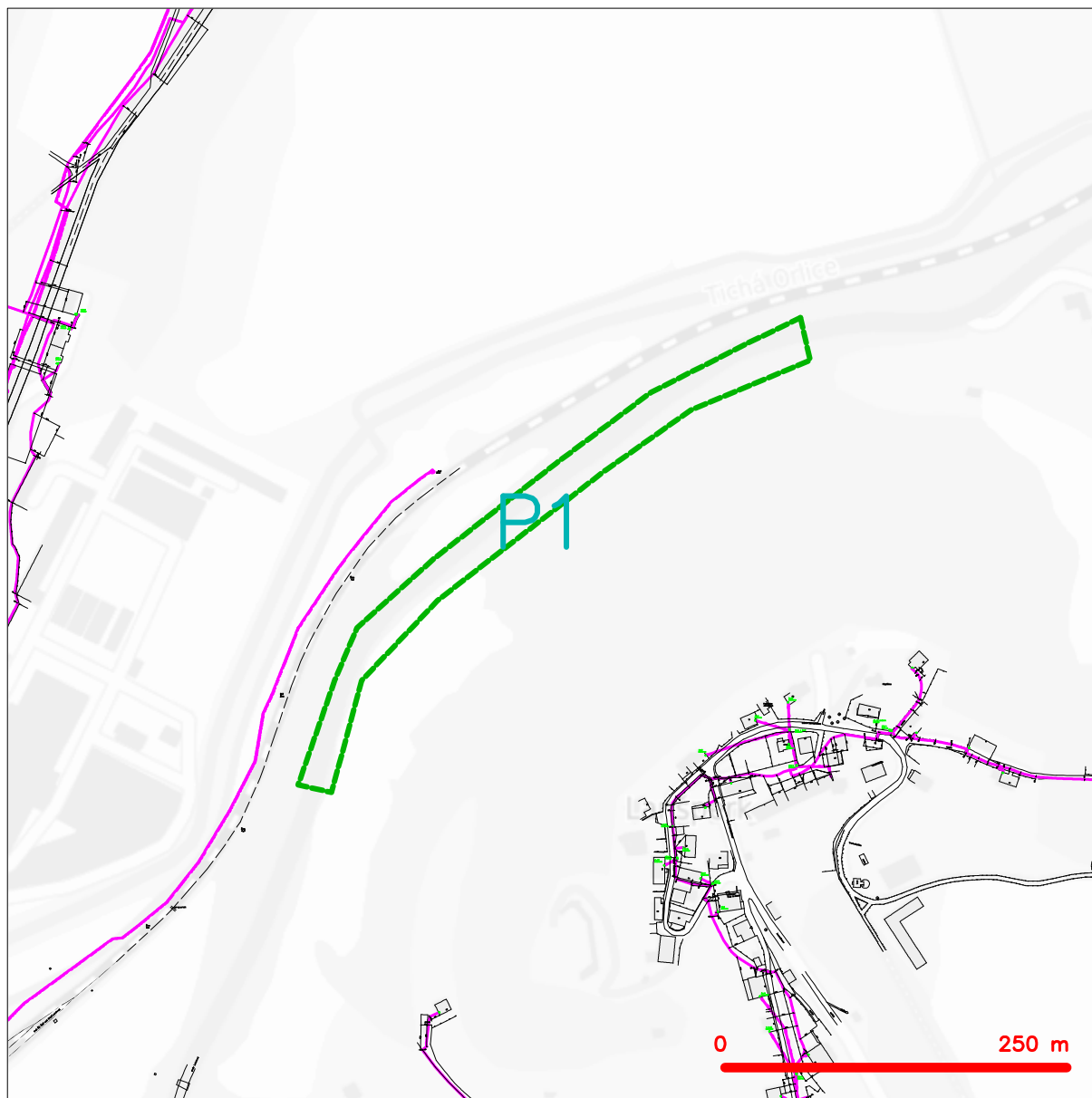
Písemným stykem či pojmem „písemně“ se pro účely Vyjádření a VPOSEK rozumí předání zpráv jedním z těchto způsobů:

- v listinné podobě;
- e-mailovou zprávou s uznávaným elektronickým podpisem dle zák. č. 297/2016 Sb., o službách vytvářejících důvěru pro elektronické transakce, v účinném znění; a/nebo e-mailovou zprávou zaslanou na adresu POS;

7. ZÁVĚREČNÁ USTANOVENÍ

- (i) Stavebník, Žadatel nebo jím pověřená třetí osoba je počínaje Dnem převzetí Vyjádření povinen užít informace a data uvedená ve Vyjádření pouze a výhradně k účelu, pro který mu byla tato poskytnuta. Stavebník, Žadatel nebo jím pověřená třetí osoba není oprávněn informace a data rozmnožovat, rozšiřovat, pronajímat, půjčovat či jinak umožnit jejich užívání třetí osobou bez předchozího písemného souhlasu společnosti CETIN.
- (ii) Pro případ porušení kterékoliv z povinností Stavebníka, Žadatele nebo jím pověřené třetí osoby, založené Vyjádřením /nebo těmito VPOSEK je Stavebník, Žadatel či jím pověřená třetí osoba odpovědný za veškeré náklady a škody, které společnosti CETIN vzniknou porušením povinností Stavebníka, Žadatele nebo jím pověřené třetí osoby.

SITUAČNÍ VÝKRES - ZÁJMOVÉ ÚZEMÍ



LEGENDA

- hranice zájmového území k vyjádření
- NN přípojka, území s NN přípojkou CETIN
- zaměřený průběh metalického kabelu
- zaměřený průběh optického kabelu, HDPE trubky nebo souběh optického a metalického kabelu
- nezaměřený průběh metalického kabelu
- nadzemní síť cizí
- nezaměřený průběh optického kabelu, HDPE trubky nebo souběh optického a metalického kabelu
- radiové síť, ochranné pásmo radiové sítě
- nadzemní síť
- neprovozované síť
- podzemní síť cizí
- síť s NN
- kolektor, kabelovod

Kauf
 CETIN a.s.
 Českomoravská 2510/19, Libeň
 190 00 Praha 9
 DIČ: CZ04084063
 102

**VYJÁDŘENÍ O EXISTENCI SÍTĚ ELEKTRONICKÝCH KOMUNIKACÍ
společnosti CETIN a.s.
(„Vyjádření“)**

**A VŠEOBECNÉ PODMÍNKY OCHRANY SÍTĚ ELEKTRONICKÝCH KOMUNIKACÍ
společnosti CETIN a.s.
(„Všeobecné podmínky ochrany SEK“)**

toto Vyjádření a Všeobecné podmínky ochrany SEK je vydané dle ustanovení § 101 zákona č. 127/2005 Sb., o elektronických komunikacích a o změně některých souvisejících zákonů, v účinném znění („**Zákon o elektronických komunikacích**“), a dle ustanovení § 161 zákona č. 183/2006 Sb., o územním plánování a stavebním řádu, v účinném znění („**Stavební zákon**“), a dle příslušných ustanovení zákona č. 89/2012 Sb., občanský zákoník, v účinném znění („**Občanský zákoník**“)

Číslo jednací: 838293/21

Číslo žádosti: 0121 303 474 („Žádost“)

Název akce („ Stavba “)	Modernizace silnice II/360 Lanšperk ? Dolní Dobrouč, C34	
Důvod vydání Vyjádření („ Důvod vyjádření “)	Společné územní a stavební řízení	
Žadatel	Ing. Radim Doleček	
Stavebník	Správa a údržba silnic Pardubického kraje, 98, Pardubice, 53353	
Zájmové území	Okres	Ústí nad Orlicí
	Obec	Dolní Dobrouč
	Kat. území / č. parcely	Lanšperk
Platnost Vyjádření	16. 11. 2023 („Den konce platnosti Vyjádření“)	

Žadatel Žadostí určil a vyznačil Zájmové území, jakož i určil Důvod Vyjádření.

Na základě určení a vyznačení Zájmového území Žadatelem a na základě určení Důvodu Vyjádření vydává společnost CETIN a.s. následující Vyjádření:

Dojde ke střetu se sítí elektronických komunikací (dále jen „SEK“) společnosti CETIN a.s.

- (I) Na Žadatelem určeném a vyznačeném Zájmovém území se vyskytuje SEK společnosti CETIN a.s.;
- (II) Společnost CETIN a.s. **za podmínky splnění bodu (III)** tohoto Vyjádření **souhlasí**, aby Stavebník a/nebo Žadatel, je-li Stavebníkem v Zájmovém území vyznačeném v Žádosti, provedl Stavbu a/nebo činnosti povolené příslušným správním rozhodnutím vydaným dle Stavebního zákona;
- (III) Stavebník a/nebo Žadatel, je-li Stavebníkem, je povinen
 - (i) dodržet tyto níže uvedené podmínky, které byly stanovené POS, tak jak je tento označen ve Všeobecných podmínkách ochrany SEK

Číslo jednací: 838293/21

Číslo žádosti: 0121 303 474

- - Investor akce objedná minimálně 6 měsíců před započítáním stavby u společnosti CETIN vypracování projektové dokumentace vynucené překládky kabelů SEK, které se nachází v místě stavby (kontaktní osoba - p. Minář - 607039087, lubos.minar@cetin.cz).
 - Investor akce uzavře se společností CETIN smlouvu o provedení vynucené překládky kabelů SEK, které se nachází v místě stavby. Tato smlouva bude uzavřena minimálně 3 měsíce před započítáním stavby (kontaktní osoba - p. Minář - 607039087, lubos.minar@cetin.cz).
 - Ke kolaudačnímu řízení (závěrečné prohlídce stavby) požadujeme doložit zápis o převzetí hotového díla přeložky SEK potvrzený pracovníkem majitele SEK společnosti CETIN.; a
- (ii) řídit se Všeobecnými podmínkami ochrany SEK, které jsou nedílnou součástí Vyjádření;
- (IV) Pro případ, že bude nezbytné přeložení SEK, zajistí vždy takové přeložení SEK její vlastník, společnost CETIN a.s. Stavebník, který vyvolal překládku SEK je dle ustanovení § 104 odst. 17 Zákona o elektronických komunikacích povinen uhradit společnosti CETIN a.s. veškeré náklady na nezbytné úpravy dotčeného úseku SEK, a to na úrovni stávajícího technického řešení;

(V) Pro účely přeložení SEK dle bodu (IV) tohoto Vyjádření je Stavebník povinen uzavřít se společností CETIN a.s. Smlouvu o realizaci překládky SEK.

Vyjádření je platné pouze pro Zájmové území určené a vyznačené Žadatelem, jakož i pro Důvod Vyjádření stanovený a určený Žadatelem v Žádosti.

Vyjádření pozbývá platnosti i) v Den konce platnosti Vyjádření, ii) změnou rozsahu Zájmového území či změnou Důvodu Vyjádření uvedeného v Žádosti a/nebo iii) jakýmkoliv porušením kterékoliv povinnosti stanovené Všeobecnými podmínkami ochrany SEK, to vše v závislosti na tom, která ze skutečností rozhodná pro pozbytí platnosti Vyjádření nastane nejdříve.

Společnost CETIN a.s. vydáním tohoto Vyjádření poskytla Žadateli pro Žadatelem určené a vyznačené Zájmové území veškeré informace o SEK dostupné společnosti CETIN a.s. ke dni podání Žádosti.

Ze strany společnosti CETIN a.s. může v některých případech docházet ke zpracování Vašich osobních údajů. Ke zpracování Vašich osobních údajů dochází vždy v souladu s platnými právními předpisy. Konkrétní zásady a podmínky zpracování osobních údajů společnosti CETIN a.s. jsou dostupné na <https://www.cetin.cz/zasady-ochrany-osobnich-udaju>.

V případě dotazů k Vyjádření kontaktujte prosím asistenční linku 800 630 630.

Přílohami Vyjádření jsou:

- *Všeobecné podmínky ochrany SEK*
- *Informace k vytýčení SEK ve vlastnictví společnosti CETIN a.s.*
- *Situační výkres (obsahuje Zájmové území určené a vyznačené Žadatelem a výřezy účelové mapy SEK)*

Vyjádření vydala společnost **CETIN a.s.** dne: 16. 11. 2021.



CETIN a.s.
Českomoravská 2510/19, Libeň
190 00 Praha 9
DIČ: CZ04084063

102

VŠEOBECNÉ PODMÍNKY OCHRANY SÍTĚ ELEKTRONICKÝCH KOMUNIKACÍ společnosti CETIN a.s.**1. PLATNOST VŠEOBECNÝCH PODMÍNEK**

- i) Tyto Všeobecné podmínky ochrany sítě elektronických komunikací (dále jen „VPOSEK“) tvoří součást Vyjádření (jak je tento pojem definován níže v článku 2 VPOSEK).
- ii) V případě rozporu mezi Vyjádřením a těmito VPOSEK mají přednost ustanovení Vyjádření, pokud není těmito VPOSEK stanoveno jinak.

2. DEFINICE

Níže uvedené termíny, jsou-li použity v těchto VPOSEK a uvozeny velkým písmenem, mají následující význam, není-li těmito VPOSEK a/nebo Příslušnými požadavky stanoveno výslovně jinak:

„**CETIN**“ znamená CETIN a.s. se sídlem Českomoravská 2510/19, Libeň, 190 00 Praha 9, IČO: 04084063, zapsaná v obchodním rejstříku vedeném Městským soudem v Praze pod spz. B 20623;

„**Den**“ je kalendářní den;

„**Kabelovod**“ podzemní zařízení sestávající se z tělesa Kabelovodu a kabelových komor, sloužící k zatahování kabelů a ochranných trubek;

„**Občanský zákoník**“ znamená zákon č. 89/2012 Sb., občanský zákoník, v účinném znění;

„**POS**“ je zaměstnanec společnosti CETIN, pověřený ochranou sítě, Jaromír Liška, tel.: 602 413 539, e-mail: jaromir.liska@cetin.cz;

„**Pracovní den**“ znamená Den, kromě soboty, neděle, a státních svátků a ostatních svátků ve smyslu zákona č. 245/2000 Sb., o státních svátcích, o významných dnech a o dnech pracovního klidu, v účinném znění;

„**Příslušné požadavky**“ znamená jakýkoli a každý příslušný právní předpis, vč. technických norem, nebo normativní právní akt veřejné správy či samosprávy, nebo jakékoli rozhodnutí, povolení, souhlas nebo licenci, včetně podmínek, které s ním souvisí;

„**Překládka**“ je stavba spočívající ve změně trasy vedení SEK ve vlastnictví CETIN nebo přemístění zařízení SEK ve vlastnictví CETIN; Stavebník, který Překládku vyvolal, je dle ustanovení § 104 odst. 17 Zákona o elektronických komunikacích povinen uhradit společnosti CETIN veškeré náklady na nezbytné úpravy dotčeného úseku SEK, a to na úrovni stávajícího technického řešení;

„**SEK**“ je síť elektronických komunikací ve vlastnictví CETIN;

„**Stavba**“ je stavba a/nebo činnost ve vztahu, k níž bylo vydáno Vyjádření, a je prováděna Stavebníkem a/nebo Žadatelem v souladu s Příslušnými požadavky, povolená příslušným správním rozhodnutím vydaným dle Stavebního zákona;

„**Stavebník**“ je osoba takto označená ve Vyjádření;

„**Stavební zákon**“ je zákon č. 183/2006 Sb., o územním plánování a stavebním řádu;

„**Vyjádření**“ je vyjádření o existenci sítě elektronických komunikací vydané společností CETIN dne 16. 11. 2021 pod č.j. 838293/21;

„**Zájmové území**“ je území označené Žadatelem a/nebo Stavebníkem v Žádosti;

„**Situační výkres**“ je výkres, který je přílohou Vyjádření a obsahuje Zájmové území určené a vyznačené Žadatelem v Žádosti a výřezy účelové mapy SEK;

„**Zákon o elektronických komunikacích**“ je zákon č. 127/2005 Sb., o elektronických komunikacích a o změně některých souvisejících zákonů, v účinném znění;

„**Žadatel**“ je osoba takto označená ve Vyjádření.

„**Žádost**“ je žádost, kterou Žadatel a/nebo Stavebník požádal CETIN o vydání Vyjádření.

3. PLATNOST A ÚČINNOST VPOSEK

Tyto VPOSEK jsou platné a účinné dnem odeslání Vyjádření na i) adresu elektronické pošty Stavebníka a/nebo Žadatele uvedenou v Žádosti nebo ii) adresu pro doručení prostřednictvím poštovní přepravy uvedenou Stavebníkem a/nebo Žadatelem v Žádosti.

4. OBECNÁ PRÁVA A POVINNOSTI STAVEBNÍKA A/NEBO ŽADATELE

- (i) Stavebník, Žadatel je výslovně srozuměn s tím, že SEK je veřejně prospěšným zařízením, byla zřízena ve veřejném zájmu a je chráněna Příslušnými požadavky.
- (ii) SEK je chráněna ochranným pásmem, jehož rozsah je stanoven (a) ustanovením § 102 Zákona o elektronických komunikacích a/nebo (b) právními předpisy účinnými před Zákonom o elektronických komunikacích, není-li Příslušnými požadavky stanoveno jinak.
- (iii) Stavebník, Žadatel nebo jím pověřená třetí osoba, je povinen při provádění Stavby nebo jiných prací, při odstraňování havárií a projektování staveb, řídit se Příslušnými požadavky, správnou praxí v oboru stavebnictví a technologickými postupy a je povinen učinit veškerá nezbytná opatření vyžadovaná Příslušnými požadavky k ochraně SEK před poškozením. Povinnosti dle tohoto odstavce má Stavebník rovněž ve vztahu k SEK, které se nachází mimo Zájmové území.
- (iv) Při zjištění jakéhokoli rozporu mezi údaji v Situačním výkresu, který je přílohou Vyjádření a skutečným stavem, je Stavebník a/nebo Žadatel povinen bez zbytečného odkladu, nejpozději Den následující po zjištění takové skutečnosti, zjištěný rozpor oznámit POS.
- (v) Stavebník, Žadatel nebo jím pověřená třetí osoba, je povinen každé poškození či krádež SEK bezodkladně, nejpozději Den následující po zjištění takové skutečnosti, oznámit takovou skutečnost dohledovému centru společnosti CETIN na telefonní číslo +420 238 464 190.
- (vi) Bude-li Stavebník, Žadatel nebo jím pověřená třetí osoba na společnosti CETIN požadovat, aby se jako účastník správního řízení, pro jehož účely bylo toto Vyjádření vydáno, vzdala práva na odvolání proti rozhodnutí vydanému ve správním řízení, je oprávněn kontaktovat POS.

5. POVINNOSTI STAVEBNÍKA PŘI PŘÍPRAVĚ STAVBY

- (i) Při projektování Stavby je Stavebník povinen zajistit, aby projektová dokumentace Stavby (i) zohledňovala veškeré požadavky na ochranu SEK vyplývající z Příslušných požadavků, zejména ze Zákona o elektronických komunikacích a Stavebního zákona, (ii) respektovala správnou praxi v oboru stavebnictví a technologické postupy a (iii) umožňovala, aby i po provedení a umístění Stavby dle takové projektové dokumentace byla společnost CETIN, jako vlastník SEK schopna bez jakýkoliv omezení a překážek provozovat SEK, provádět údržbu a opravy SEK.
- (ii) Nebude-li možné projektovou dokumentaci zajistit některý, byť i jeden z požadavků dle předchozího odstavce (i) a/nebo umístění Stavby by mohlo způsobit, že nebude naplněn některý, byť i jeden z požadavků dle předchozího odstavce (i), vyvolá Stavebník Překládku.
- (iii) Při projektování Stavby, která se nachází nebo je u ní zamýšleno, že se bude nacházet v ochranném pásmu radiových tras společnosti CETIN a překračuje výšku 15 m nad zemským povrchem, a to včetně dočasných objektů zařízení staveníště (jeřáby, konstrukce, atd.) je Stavebník povinen písemně kontaktovat POS za účelem získání konkrétního stanoviska a podmínek k ochraně radiových tras společnosti CETIN a pro určení, zda Stavba vyvolá Překládku. Ochranné pásmo radiových tras v šíři 50m je zakresleno do situačního výkresu, který je součástí tohoto Vyjádření.

VŠEOBECNÉ PODMÍNKY OCHRANY SÍTĚ ELEKTRONICKÝCH KOMUNIKACÍ společnosti CETIN a.s.

Číslo jednací: 838293/21

Číslo žádosti: 0121 303 474

- (iv) Pokud se v Zájmovém území nachází podzemní silové vedení (NN) ve vlastnictví společnosti CETIN, je Stavebník povinen ve vztahu k projektové dokumentaci zajistit totéž, co je uvedeno pod písm (i) tohoto článku 5, přičemž platí, že Stavebník vyvolá Překládku v případech uvedených pod písm (ii) tohoto článku 5.
- (v) Stavebník je povinen při projektování Stavby, která je stavbou (a) zařízení silových elektrických sítí (VN, VVN a ZVVN) a/nebo (b) trakčních vedení, provést výpočet či posouzení rušivých vlivů na SEK, zpracovat ochranná opatření, to vše dle a v souladu s Příslušnými požadavky. Stavebník je povinen nejpozději třicet (30) Dnů před podáním žádosti o vydání příslušného správního rozhodnutí k umístění Stavby dle Stavebního zákona předat POS výpočet či posouzení rušivých vlivů na SEK a zpracovaná ochranná opatření.
- (vi) Je-li Stavba v souběhu s Kabelovodem, nebo Kabelovod kříží, je Stavebník povinen nejpozději ke Dni, ke kterému započne se zpracováním projektové dokumentace ke Stavbě, oznámit POS a projednat s POS (a) veškeré případy, kdy trajektorie podvrtní a protlaků budou vedeny ve vzdálenosti menší, než je 1,5 m od Kabelovodu a (b) jakékoliv výkopové práce, které budou nebo by mohly být vedeny v úrovni či pod úrovní Kabelovodu nebo kabelové komory.
- (vii) Je-li Stavba umístěna nebo má být umístěna v blízkosti Kabelovodu, ve vzdálenosti menší, než jsou 2 m nebo kříží-li Stavba Kabelovod ve vzdálenosti menší, než je 0,5 m nad nebo kdekoliv pod Kabelovodem, je Stavebník povinen předložit POS k posouzení zakreslení Stavby v příčných řezech, přičemž do příčného řezu je Stavebník rovněž povinen zakreslit profil kabelové komory.

6. POVINNOSTI STAVEBNÍKA PŘI PROVÁDĚNÍ STAVBY

- (i) Stavebník je před započítím jakýchkoliv zemních prací ve vztahu ke Stavbě povinen vytýčit trasu SEK na terénu dle Příslušných požadavků a dle Stavebního zákona. S vytýčenou trasou SEK je Stavebník povinen seznámit všechny osoby, které budou anebo by mohly zemní práce ve vztahu ke Stavbě provádět. V případě porušení této povinnosti bude Stavebník odpovědný společnosti CETIN za náklady a škody, které porušením této povinnosti společnosti CETIN vzniknou a je povinen je společnosti CETIN uhradit.
- (ii) Pět (5) Pracovních dní před započítím jakýchkoliv prací ve vztahu ke Stavbě je Stavebník povinen oznámit společnosti CETIN, že zahájí práce či činnosti ve vztahu ke Stavbě. Písemné oznámení dle předchozí věty zašle Stavebník na adresu elektronické pošty POS a bude obsahovat minimálně číslo jednací Vyjádření a kontaktní údaje Stavebníka.
- (iii) Stavebník je povinen zabezpečit a zajistit SEK proti mechanickému poškození, a to zpravidla dočasným umístěním silničních betonových panelů nad kabelovou trasou SEK. Do doby, než je zajištěna a zabezpečena ochrana SEK proti mechanickému poškození, není Stavebník oprávněn přejíždět vozidly nebo stavební mechanizací kabelovou trasu SEK. Při přepravě vysokých nákladů nebo při projíždění stroji, vozidly či mechanizací pod nadzemním vedením SEK je Stavebník povinen prověřit, zda výška nadzemního vedení SEK je dostatečná a umožňuje spolehlivý a bezpečný způsob přepravy nákladu či průjezdu strojů, vozidel či mechanizace.
- (iv) Při provádění zemních prací v blízkosti SEK je Stavebník povinen postupovat tak, aby nedošlo ke změně hloubky uložení nebo prostorového uspořádání SEK. V místech, kde SEK vystupuje ze země do budovy, rozváděče, na sloup apod. je Stavebník povinen vykonávat zemní práce se zvýšenou mírou opatrnosti, výkopové práce v blízkosti sloupů nadzemního vedení SEK je Stavebník povinen provádět v takové vzdálenosti od sloupu nadzemního vedení SEK,

kteřá je dostatečná k tomu, aby nedošlo nebo nemohlo dojít k narušení stability sloupu nadzemního vedení SEK. Stavebník je povinen zajistit, aby jakoukoliv jeho činností nedošlo bez souhlasu a vědomí společnosti CETIN (a) ke změně nivelety terénu, a/nebo (b) k výsadbě trvalých porostů, a/nebo (c) ke změně rozsahu a změně konstrukce zpevněných ploch. Pokud došlo k odkrytí SEK, je Stavebník povinen SEK po celou dobu odkrytí náležitě zabezpečit proti prověšení, poškození a odcizení.

- (v) Zjistí-li Stavebník kdykoliv během provádění prací ve vztahu ke Stavbě jakýkoliv rozpor mezi údaji v projektové dokumentaci a skutečností, je povinen bezodkladně přerušit práce a oznámit zjištěný rozpor na adresu elektronické pošty POS. Stavebník není oprávněn pokračovat v pracích ve vztahu ke Stavbě do doby, než získá písemný souhlas POS s pokračováním prací.
- (vi) Stavebník není bez předchozího písemného souhlasu společnosti CETIN oprávněn manipulovat s kryty kabelových komor, jakkoliv zakrývat vstupy do kabelových komor, a to ani dočasně, vstupovat do kabelových komor, jakkoliv manipulovat s případně odkrytými prvky SEK či s jakýmkoliv jiným zařízením se SEK souvisejícím. Rovněž bez předchozího písemného souhlasu společnosti CETIN není Stavebník oprávněn umístit nad trasou Kabelovodu jakoukoliv jinou síť technické infrastruktury v podélném směru.
- (vii) Byla-li v souladu s Vyjádřením a těmito VPOSEK odkryta SEK je Stavebník povinen tři (3) Pracovní dny před zakrytím SEK písemně oznámit POS zakrytí SEK a vyzvat ho ke kontrole před zakrytím. Oznámení Stavebníka dle předchozí věty musí obsahovat minimálně předpokládaný Den zakrytí, číslo jednací Vyjádření a kontaktní údaje Stavebníka. Stavebník není oprávněn provést zakrytí do doby, než získá písemný souhlas POS se zakrytím.

7. ROZHODNÉ PRÁVO

Vyjádření a VPOSEK se řídí českým právem, zejména Občanským zákoníkem, Zákonem o elektronických komunikacích a Stavebním zákonem. Veškeré spory z Vyjádření či VPOSEK vyplývající budou s konečnou platností řešeny u příslušného soudu České republiky.

8. PÍSEMNÝ STYK

Písemným stykem či pojmem „písemně“ se pro účely Vyjádření a VPOSEK rozumí předání zpráv jedním z těchto způsobů:

- v listinné podobě;
- e-mailovou zprávou s uznávaným elektronickým podpisem dle zák. č. 297/2016 Sb., o službách vytvářejících důvěru pro elektronické transakce, v účinném znění; a/nebo e-mailovou zprávou zaslou na adresu POS;

9. ZÁVĚREČNÁ USTANOVENÍ

- (i) Stavebník, Žadatel nebo jím pověřená třetí osoba je počínaje Dnem převzetí Vyjádření povinen užít informace a data uvedená ve Vyjádření pouze a výhradně k účelu, pro který mu byla tato poskytnuta. Stavebník, Žadatel nebo jím pověřená třetí osoba není oprávněn informace a data rozmnožovat, rozšiřovat, pronajímat, půjčovat či jinak umožnit jejich užívání třetí osobou bez předchozího písemného souhlasu společnosti CETIN.
- (ii) Pro případ porušení kterékoliv z povinností Stavebníka, Žadatele nebo jím pověřené třetí osoby, založené Vyjádřením /nebo těmito VPOSEK je Stavebník, Žadatel či jím pověřená třetí osoba odpovědný za veškeré náklady a škody, které společnosti CETIN vzniknou porušením povinností Stavebníka, Žadatele nebo jím pověřené třetí osoby.

Číslo jednací: 838293/21

Číslo žádosti: 0121 303 474

Informace k vytyčení *SEK*

V případě požadavku na vytyčení *SEK* společnosti *CETIN* se, prosím, obraťte na společnosti uvedené níže:

CETIN a.s. - středisko Čechy východ

se sídlem: Českomoravská 2510/19, Libeň, 190 00 Praha 9
IČ: 04084063 DIČ: CZ04084063
kontakt: tel: 238464246 obslužná doba po-pa 7 - 15 hod

AZ GEONET - Pavel Kazda

se sídlem: Sedláčkova 1436/14, 500 02 Hradec Králové
IČ: 72885777 DIČ: CZ7308093045
kontakt: Pavel Kazda, mobil: 776020134, e-mail: azgeonet@seznam.cz

COM PLUS CZ, a.s.

se sídlem: Akademia Bedrny 365, 500 03 Hradec Králové
IČ: 25772104 DIČ: CZ25772104
kontakt: Help Desk: tel.: 472702123, mobil: 724150190, e-mail: helpdesk@complus.cz
technik: Cyril Belej tel.: 724 483 810, e-mail: cyril.belej@complus.cz

CONTENT, s.r.o.

se sídlem: Karlov 1246, 594 01 Velké Meziříčí, pobočka: Okružní 28/18, 591 01 Žďár nad Sázavou
IČ: 63492164 DIČ: CZ63492164
kontakt: Martin Kalina, tel/fax: 566521721, mobil: 777702117, e-mail: kalina@content-vm.cz,
vytycenisiti@seznam.cz

ELTER, s.r.o.

se sídlem: Straněnská 1149, 539 01 Hlinsko
IČ: 49814419 DIČ: CZ49814419
kontakt: tel.: 469312100, mobil: 731115925, e-mail: elter.hlinsko@xaz.cz
Havel Stanislav, mobil: 736778264, Chadima Zdeněk, mobil: 731115933

EMP Pardubice s.r.o.

se sídlem: Erno Košťála 957, 530 12 Pardubice
IČ: 64793150 DIČ: CZ 64793150
kontakt: Bohumil Hubálek, mobil: 602492449, e-mail: emp.pce@seznam.cz

EMIPO-energmontáže s.r.o

se sídlem: U Větrolamu 5 568 02 Svitavy
IČ: 620 65 530 DIČ: CZ 620 65 530
kontakt: Ing. Dvořák Jaroslav, mobil: 724785113, e-mail: dvorakemipo@seznam.cz
Abraham Josef, mobil: 602173802, e-mail: dvorakemipo@seznam.cz

EUROSPÓJ, v.o.s.

se sídlem: Průmyslová 387, 530 03 Pardubice
IČ: 47473991 DIČ: CZ 47473991
kontakt: Jan Matějka, tel.: 466616101, mobil: 608111234, e-mail: eurospoj@eurospoj.cz,
Petr Borovec, tel.: 466616101, mobil: 603150066, e-mail: eurospoj@eurospoj.cz

Číslo jednací: 838293/21

Číslo žádosti: 0121 303 474

Chadima Zdeněk

se sídlem: Máchova 257, 539 73 Skuteč
IČ: 01222163 DIČ:
kontakt: Zdeněk Chadima, tel: 731 115 933, e-mail: z.chadima@tiscali.cz

Karel Horský

se sídlem: Poličská 877/36, 568 02 Svitavy - Předměstí
IČ: 01377841 DIČ:
kontakt: Karel Horský, mobil: 602 483 023, e-mail: k.horsky.sy@gmail.com

K+K ELTEC, s.r.o.

se sídlem: Smetanova 997, 517 41 Kostelec nad Orlicí
IČ: 25277308 DIČ: CZ25277308
kontakt: Radovan Krsek, mobil: 603486395, e-mail: krsek@eltec.cz

Libor Kos

se sídlem: Horní Čermná 5, 561 56 Horní Čermná
IČ: 40156770 DIČ:
kontakt: Libor Kos, mobil: 737906322, e-mail: libor.kos@email.cz

Michlovský stavební s.r.o.

se sídlem: Salaš 99, 76351 Zlín
IČ: 27714080 DIČ: CZ 27714080
kontakt: STŘEDSKO HRADEC KRÁLOVÉ:
Aleš Klimt, mobil: 602482988, e-mail: klimt@michlovsky.cz
Jiří Kládivo, mobil: 602 483 021, e-mail: kladivo@michlovsky.cz
Vítězslav Škrabal, mobil: 725 277 773, e-mail: skrabal@michlovsky.cz

Milan Pospíšil

se sídlem: Topolská 742, 537 05 Chrudim
IČ: 88375072 DIČ:
kontakt: Milan Pospíšil, mobil: 725246121, email: mpospisil1@centrum.cz

Milan Šulc

se sídlem: Jamné nad Orlicí 190, PSČ: 561 65
IČ: 73655678 DIČ:
kontakt: Ing. Milan Šulc, mobil: 602482975, e-mail: sulcmilan@seznam.cz

SECURITY PARTNER, s.r.o.

se sídlem: Na Plácku 1330, Kostelec nad Orlicí
IČ: 48152871 DIČ: CZ48152871
kontakt: Ing. Roland Ságner, mobil: 777778256, e-mail: sagner@xkomfort.cz

STARMON s.r.o.

se sídlem: Průmyslová 1880, 565 01 Choceň
IČ: 49285751 DIČ: CZ49285751
kontakt: Marek Bedrníček, mobil: 605003042, e-mail: bedrnicek@starmon.cz

Číslo jednací: 838293/21

Číslo žádosti: 0121 303 474

SUPTel a.s.

se sídlem: Hřbitovní 1322/15, 312 16 Plzeň

IČ: 25229397

DIČ: CZ25229397

kontakt: Vlastimil Koudelka, mobil: 725277777, e-mail: koudelka@suptel.cz

Telsit s.r.o.

se sídlem: K Dolíkám 125, 503 11 Hradec Králové 15

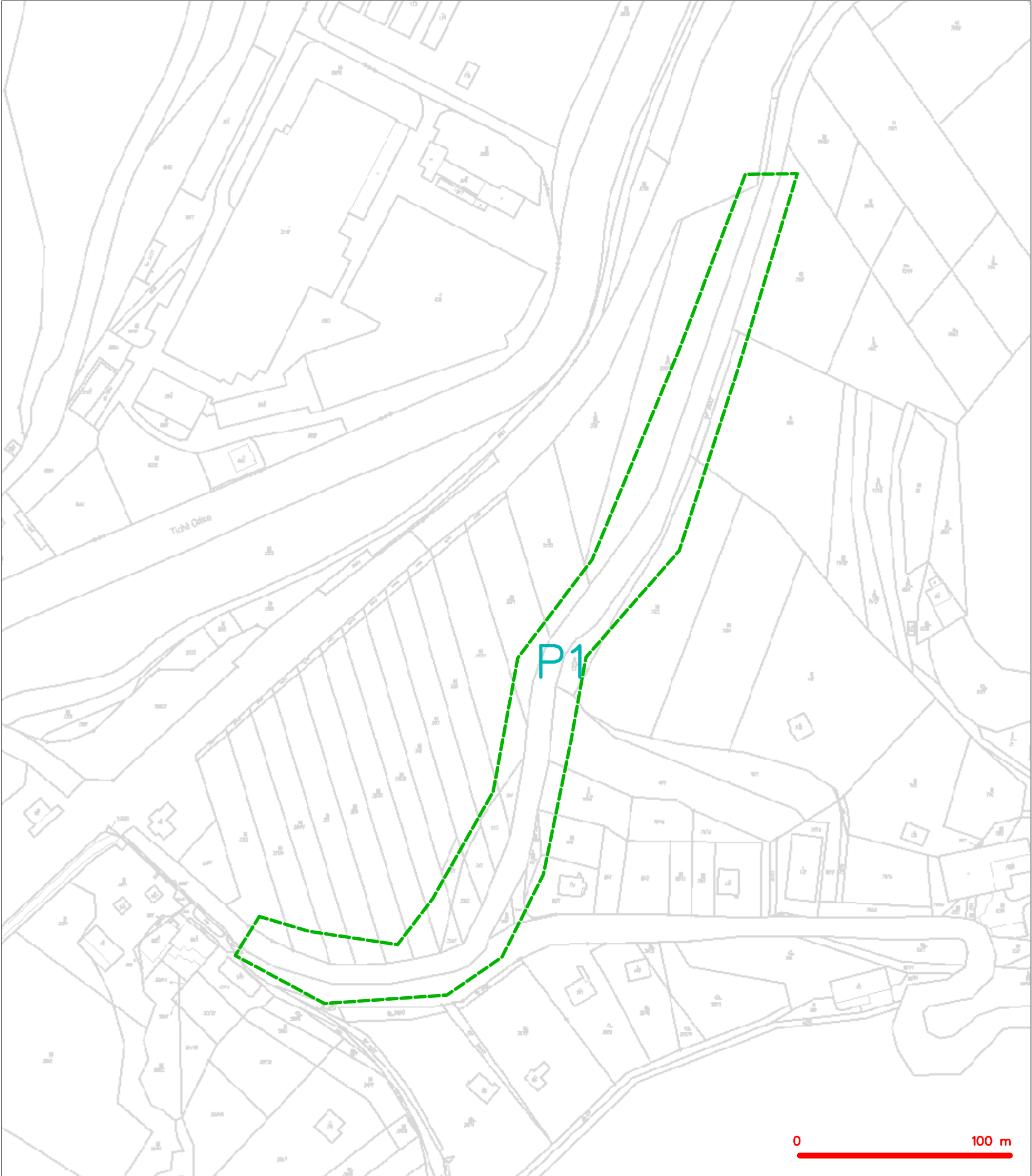
IČ: 62025384

DIČ: CZ62025384


kontakt: Petr Novák, mobil: 603592292, e-mail: novak@telsit.cz

Miroslav Kodrle, mobil: 603593934, e-mail: kodrle@telsit.cz

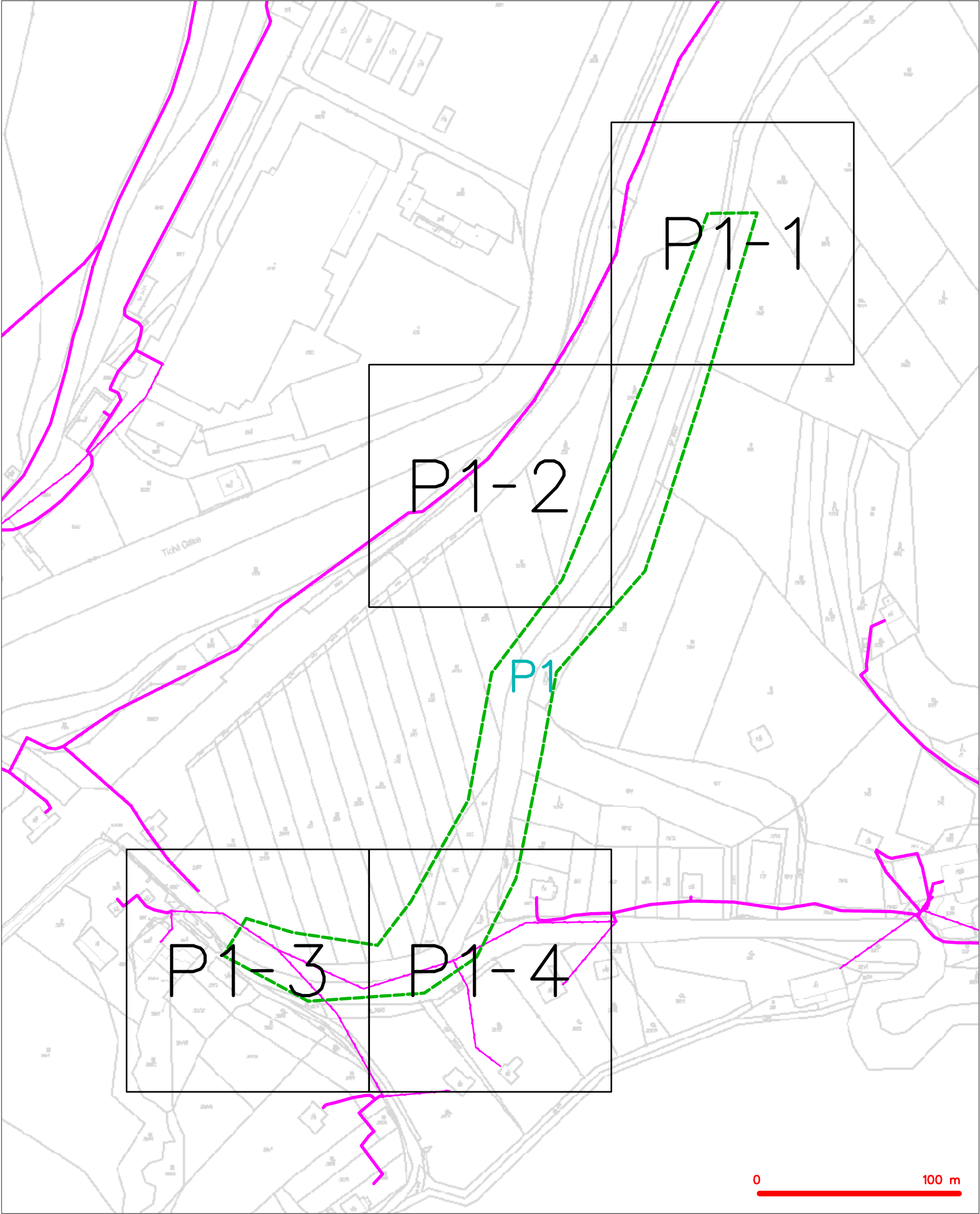
SITUAČNÍ VÝKRES - ZÁJMOVÉ ÚZEMÍ











LEGENDA
----- hranice zájmového území k vyjádření


CETIN a.s.
Českomoravská 2510/19, Libeň
190 00 Praha 9
DIČ: CZ04084063
102

SITUAČNÍ VÝKRES - POLYGON 1



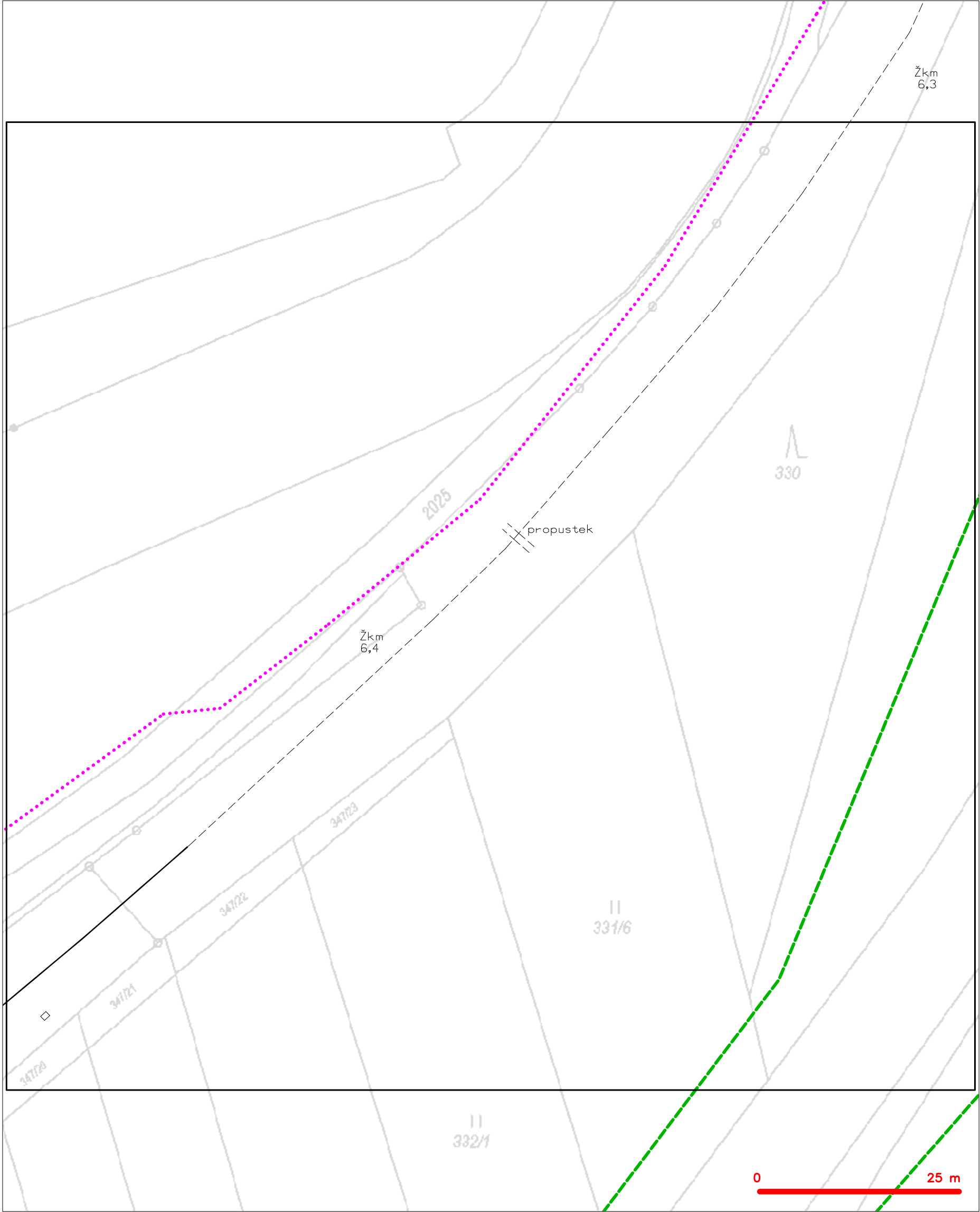
LEGENDA	
	hranice zájmového území k vyjádření
	NV přípojka, území s NV přípojkou CETIN
	zaměřený průběh metalického kabelu
	zaměřený průběh optického kabelu, HDPE trubky nebo souběh optického a metalického kabelu
	nezaměřený průběh metalického kabelu
	nadzemní síť cizí
	nezaměřený průběh optického kabelu, HDPE trubky nebo souběh optického a metalického kabelu
	radiové síť, ochranné pásmo radiové sítě
	nadzemní síť
	neprovozované síť
	podzemní síť cizí
	síť s NV
	kojektor, kabelovod

SITUAČNÍ VÝKRES - POLYGON 1, list kladu P1-1



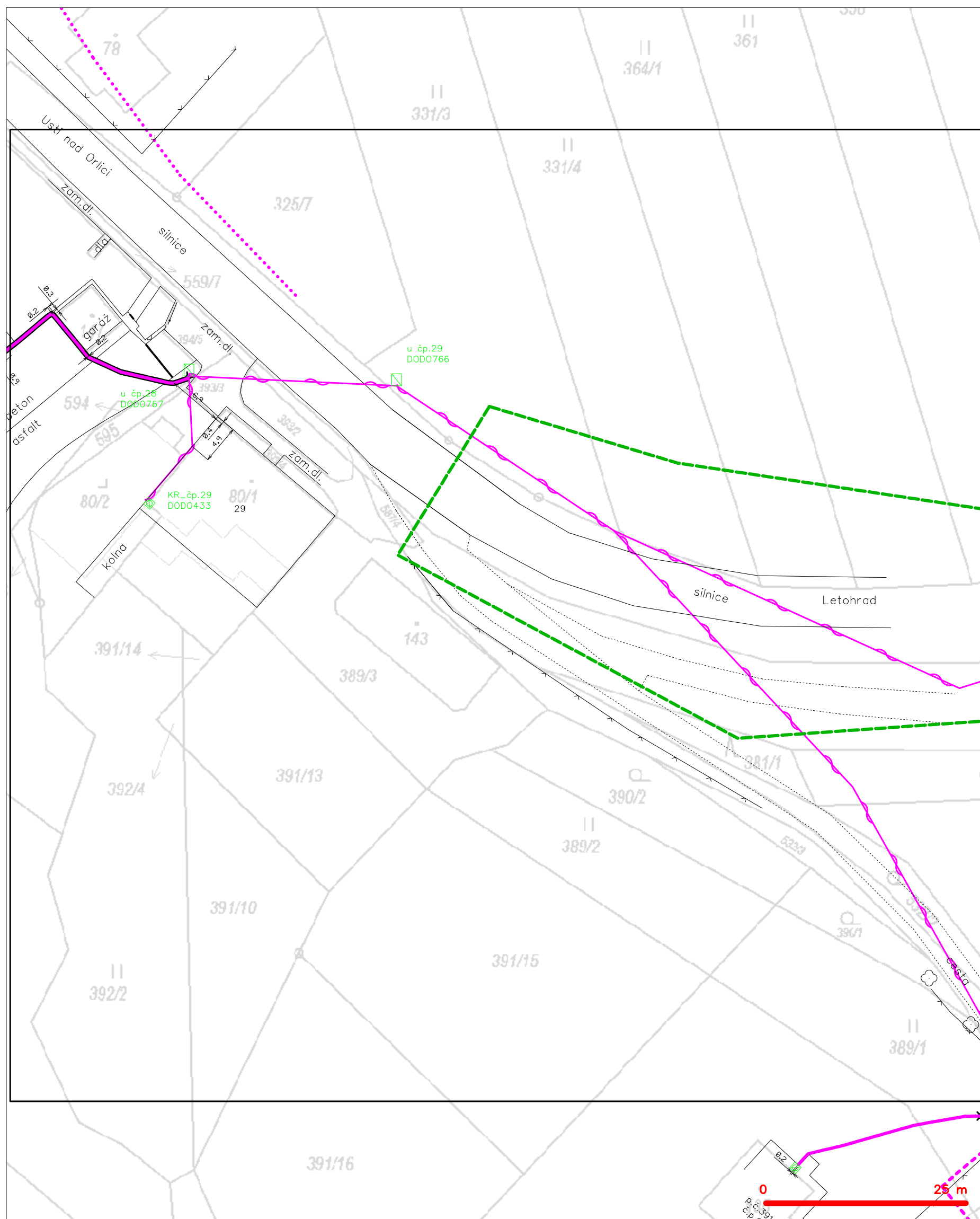
LEGENDA	
	hranice zájmového území k vyjádření
	NV přípojka, území s NV přípojkou CETIN
	zaměřený průběh metalického kabelu
	zaměřený průběh optického kabelu, HDPE trubky nebo souběh optického a metalického kabelu
	nezaměřený průběh metalického kabelu
	nadzemní síť cizí
	nezaměřený průběh optického kabelu, HDPE trubky nebo souběh optického a metalického kabelu
	radiové síť, ochranné pásmo radiové sítě
	nadzemní síť
	neprovazované síť
	podzemní síť cizí
	síť s NV
	kojektor, kabelovod

SITUAČNÍ VÝKRES - POLYGON 1, list kladu P1-2



— — — — —	hranice zájmového území k vyjádření	— — — — —	nezaměřený průběh optického kabelu, HDPE trubky
— — — — —	NV přípojka, území s NV přípojkou CETIN	— — — — —	nebo souběh optického a metalického kabelu
— — — — —	zaměřený průběh metalického kabelu	— — — — —	radiové sítě, ochranné pásmo radiové sítě
— — — — —	zaměřený průběh optického kabelu, HDPE trubky	— — — — —	nadzemní sítě
— — — — —	nebo souběh optického a metalického kabelu	— — — — —	neprovazované sítě
— — — — —	nezaměřený průběh metalického kabelu	— — — — —	podzemní sítě cizí
— — — — —	nadzemní sítě cizí	— — — — —	sítě s NV
		— — — — —	kojektor, kabelovod

SITUAČNÍ VÝKRES - POLYGON 1, list kladu P1-3



LEGENDA

	hranice zájmového území k vyřízení		nezaměřený průběh optického kabelu, HDPE trubky nebo souběh optického a metalického kabelu
	NN přípojka, území s NN přípojkou CETIN		radiové síťe, ochranné pásmo radiové síťe
	zaměřený průběh metalického kabelu		nadzemní síťe
	zaměřený průběh optického kabelu, HDPE trubky nebo souběh optického a metalického kabelu		neprovazované síťe kolektor, kabelovod
	nezaměřený průběh metalického kabelu		podzemní síťe cizí
	nadzemní síťe cizí		síťe s NN

SITUAČNÍ VÝKRES - POLYGON 1, list kladu P1-4



— — — — —	hranice zájmového území k vyjádření	— — — — —	nezaměřený průběh optického kabelu, HDPE trubky
— — — — —	NV přípojka, území s NV přípojkou CETIN	— — — — —	nebo souběh optického a metalického kabelu
— — — — —	zaměřený průběh metalického kabelu	— — — — —	radiové sítě, ochranné pásmo radiové sítě
— — — — —	zaměřený průběh optického kabelu, HDPE trubky	— — — — —	nadzemní sítě
— — — — —	nebo souběh optického a metalického kabelu	— — — — —	neprovazované sítě
— — — — —	nezaměřený průběh metalického kabelu	— — — — —	podzemní sítě cizí
— — — — —	nadzemní sítě cizí	— — — — —	sítě s NV

Od: Minář Luboš <lubos.minar@cetin.cz>
Odesláno: pátek 8. dubna 2022 15:17
Komu: Radim Doleček
Kopie: Liška Jaromír
Předmět: RE: Re[2]: Prosba - dotaz: Modernizace silnice II/360 Lanšperk - Dolní Dobrouč, C34
Podepsáno: lubos.minar@cetin.cz

Company INTERNAL

Dobrý den,

S trasou souhlasíme i s umístěním sloupu. Můžete ponechat tak, jak máte zakresleno.

Technický popis:

Stávající patkovaný sloup bude zrušen a místo něj bude postaven sloup nový, který bude posunut do pozemku p.č. 331/4. V rámci toho budou převěšeny nadzemní kabely vedoucí do rozvaděče DODO766.

Snad takto bude stačit.

Děkuji.

S pozdravem

Luboš Minář

Specialista Výstavby PPS Východ



Českomoravská 2510/19
190 00 Praha 9

M +420 607039087

E lubos.minar@cetin.cz

W cetin.cz



From: Radim Doleček <radim.dolecek@seznam.cz>

Sent: Friday, April 1, 2022 8:33 AM

To: Minář Luboš <lubos.minar@cetin.cz>

Cc: Ing. Jan Fiala <fiala@sirivan.cz>; 'Tomáš Doležal' <dolezal@sirivan.cz>

Subject: Re[2]: Prosba - dotaz: Modernizace silnice II/360 Lanšperk - Dolní Dobrouč, C34

Dobrý den,



Vodovody a kanalizace Jablonné nad Orlicí, a. s.

Slezská 350, 561 64 Jablonné nad Orlicí

Provoz vodovodů, kanalizací a ČOV Letohrad
Kunčice 282, 561 51 Letohrad

Žadatel:

Ing. Radim Doleček
Švermova 740
55203 Česká Skalice

Investor:

Správa a údržba silnic Pardubického kraje
98
Pardubice

Vyjádření o existenci sítě společnosti Vodovody a kanalizace Jablonné nad Orlicí, a.s.

Číslo jednací: LE/PN/19/0939

Název akce: **II/360 Lanšperk - Dolní Dobrouč**

Zájmové území: **Lanšperk 559/1 (Dolní Dobrouč)**

Datum vydání vyjádření: **13.05.2019**

Platnost tohoto vyjádření: **1 rok**

Vyřizuje: **Pavel Novák**

Telefon: **+420 463 030 295, +420 724 073 045**

Žadatel svou žádostí označil zájmové území a stanovil důvod pro vydání vyjádření. Na základě této žádosti a zájmového území určeného žadatelem vydává společnost Vodovody a kanalizace Jablonné nad Orlicí, a. s. následující vyjádření:

DOJDE ke střetu

se sítí společnosti Vodovody a kanalizace Jablonné nad Orlicí, a. s., jejíž existence a poloha je zakreslena v příloženém výřezu (výřezech) z geografického informačního systému a případně je upřesněna v textu tohoto vyjádření. Žadatel je srozuměn s tím, že podzemní vedení vodovodu, kanalizace a elektrické kabelové vedení používá právní ochranu dle zákona 274/2001 Sb. ve znění pozdějších předpisů a dojde-li ke střetu s tímto podzemním vedením, je žadatel povinen projednat podmínky ochrany se zaměstnancem společnosti Vodovody a kanalizace Jablonné nad Orlicí, a. s. pověřeného správou podzemní sítě.

Stavebník, nebo jím pověřená třetí osoba, je povinen obrátit se na zaměstnance pověřeného správou podzemní sítě (dále ZSPS) společnosti Vodovody a kanalizace Jablonné nad Orlicí, a. s. a to ve všech případech, ve kterých zjistil, že jeho záměrem dojde ke střetu s podzemním vedením sítě vodovodu, kanalizace a elektrického kabelového vedení (dále PVS) nebo zasahuje do ochranného pásma PVS.

Pro výše označené zájmové území je ZSPS - Pavel Novák, tel. +420 463 030 295.

Obecné podmínky ochrany podzemního vedení vodovodu, kanalizace a elektrického kabelového vedení společnosti Vodovody a kanalizace Jablonné nad Orlicí, a. s.

1. Sítě vodovodu, kanalizace a elektrického kabelového vedení společnosti Vodovody a kanalizace Jablonné nad Orlicí, a. s. jsou součástí veřejného vodovodu nebo kanalizace, jsou zajišťovány ve veřejném zájmu a jsou chráněny právními předpisy. Ochranné pásmo podzemního vedení vodovodu a kanalizace je vymezeno vodorovnou vzdáleností od vnějšího líce stěny potrubí nebo kanalizační stoky 1,5 m na každou stranu u vodovodních řadů a kanalizačních stok průměru 500 mm a menších a 2,5 m na každou stranu u vodovodních řadů a kanalizačních stok nad průměr 500 mm. Ochranné pásmo podzemního elektrického kabelového vedení je 1,5 m po stranách krajního vedení.
2. Při činnostech v blízkosti PVS je stavebník, nebo jím pověřená třetí osoba, povinen respektovat ochranná pásma podzemního vedení tak, aby nedošlo poškození nebo zamezení přístupu k vedení.
3. Stavebník, nebo jím pověřená třetí osoba, není oprávněn umísťovat v ochranném pásmu PVS jiné inženýrské sítě nebo provádět zemní práce bez souhlasu společnosti Vodovody a kanalizace Jablonné nad Orlicí, a. s.
4. Za stavební činnosti se pro účely tohoto vyjádření považují i bezvýkopové technologie (zejména řízené a neřízené protlaky) prováděné v ochranném pásmu PVS.
5. Vlastníkem vodovodní a kanalizační přípojky je vlastník pozemku nebo stavby připojené na vodovod nebo kanalizaci pro



veřejnou potřebu, neprokáže-li se opak. Vlastníkem přípojky může být i osoba, která na svoje náklady přípojku zřídila. Informaci o vedení přípojky poskytne vlastník přípojky.

6. Stavebník, nebo jím pověřená třetí osoba, není oprávněn manipulovat s kryty (poklapy) podzemních šachet a vstupovat bez souhlasu společnosti Vodovody a kanalizace Jablonné nad Orlicí, a. s. do těchto prostor.

7. Stavebník, nebo jím pověřená třetí osoba, na trase PVS (včetně ochranného pásma) nesmí měnit niveletu terénu a vysazovat trvalé porosty, budovat drobné stavby, pevné podezdívky oplocení apod..

8. Stavebník, nebo jím pověřená třetí osoba, je povinen každé zjištěné nebo způsobené poškození a případně odcizení PVS (vč. signalizačního vodiče, výstražné fólie atd.) neprodleně oznámit poruchové službě společnosti Vodovody a kanalizace Jablonné nad Orlicí, a. s. na pohotovostní telefonní číslo +420 465 642 618.

Podmínky pro spolupráci stavebníka při přípravě stavby

1. Pokud by činností stavebníka, nebo jím pověřené třetí osoby, k níž je potřeba povolení správního orgánu podle zvláštního předpisu, mohlo dojít k ohrožení nebo omezení PVS, je stavebník, nebo jím pověřená třetí osoba, povinen kontaktovat ZSPS a předložit zakreslení PVS do příslušné dokumentace stavby (projektové, realizační, atd.).

2. Pokud by činností stavebníka, nebo jím pověřené třetí osoby, k níž není potřeba povolení správního orgánu podle zvláštního předpisu mohlo dojít k ohrožení nebo omezení PVS, je stavebník, nebo jím pověřená třetí osoba, povinen kontaktovat ZSPS a předložit zakreslení PVS do zjednodušené dokumentace (katastrální mapa, plánec), ze které bude zřejmá míra dotčení PVS.

3. Pokud by budované stavby (zejména podzemní sítě) svými ochrannými pásmy zasahovaly do prostoru stávajících tras PVS, či do jejich ochranných pásem, je stavebník, nebo jím pověřená třetí osoba, povinen realizovat taková opatření, aby mohla být prováděna údržba a opravy PVS.

4. Pokud stavebník, nebo jím pověřená třetí osoba, připravuje stavby technické infrastruktury (vodovod, kanalizace), které se propojí se stávajícími sítěmi společnosti Vodovody a kanalizace Jablonné nad Orlicí, a. s. je povinen dodržet při jejich přípravě platné Technické standardy vodohospodářských staveb vydané společností Vodovody a kanalizace Jablonné nad Orlicí, a. s. Tyto standardy jsou volně ke stažení na internetových stránkách „<http://www.vak.cz/>“.

5. Toto vyjádření nenahrazuje požárně bezpečnostní řešení stavby, které může pro jednotlivé druhy staveb zpracovávat pouze oprávněná osoba podle autorizačního zákona. Požárně bezpečnostní řešení je oborově (profesně) vydělenou částí projektové dokumentace stavby předkládané ke stavebnímu řízení.

6. K předložené příslušné dokumentaci stavby (projektové, realizační, zjednodušené, atd.) bude vydáno samostatné vyjádření.

Podmínky pro přeložení PVS

1. V případě nutnosti přeložení PVS nese stavebník, který vyvolal překládku PVS, veškeré náklady spojené s touto přeložkou.

2. Stavebník, nebo jím pověřená třetí osoba, je povinen bez zbytečného odkladu kontaktovat ZSPS za účelem projednání podmínek přeložky poté, kdy zjistí potřebu přeložení PVS, nejpozději však před počátkem zpracování projektu stavby, která nutnost přeložení PVS vyvolala.

Podmínky pro provádění stavebních prací v blízkosti PVS

Při provádění stavebních nebo jiných prací je stavebník nebo jím pověřená třetí osoba, povinen učinit nezbytná opatření, aby nedošlo k ohrožení nebo poškození podzemního vedení vodovodu, kanalizace a elektrického kabelového vedení, a je srozuměn s tím, že:

1. Před začátkem zemních prací zajistí vytyčení trasy PVS v terénu. S vyznačenou trasou PVS seznámí pracovníky, kteří budou stavební práce provádět.

2. Prokazatelně upozorní pracovníky, kteří budou provádět zemní práce na staveništi, aby v případě potřeby zjistili hloubkové uložení PVS příčnými sondami. Upozorní je také na možnou odchylku +/- 30 cm mezi skutečným uložením PVS a polohovými údaji ve výkresové dokumentaci. Dále je upozorní, aby ve vzdálenosti min. 1,5 m na každou stranu od vnějšího líce stěny potrubí u vodovodních řadů a kanalizačních stok a min. 1,5 m po stranách krajního vedení u elektrického kabelového vedení nepoužívali žádných mechanizačních prostředků nebo nevhodného nářadí a aby při provádění prací v těchto místech dbali zvýšené opatrnosti.

3. Při zjištění zásadního rozporu mezi údaji v projektové dokumentaci a skutečností zastaví práce a věc oznámí ZSPS. V prováděných pracích je oprávněn pokračovat až po projednání a schválení dalšího postupu stanoveného ZSPS.

4. Při provádění zemních prací v blízkosti PVS postupuje tak, aby nedošlo ke změně hloubky uložení nebo prostorového uspořádání podzemní sítě. Odkryté potrubí je povinen zabezpečit proti poškození, odcizení a prověšení.

5. Dojde-li při provádění zemních prací k odkrytí PVS, je povinen vyzvat ZSPS ke kontrole vedení před zakrytím. Až po



Vodovody a kanalizace Jablonné nad Orlicí, a. s.

Slezská 350, 561 64 Jablonné nad Orlicí

Provoz vodovodů, kanalizací a ČOV Letohrad
Kunčice 282, 561 51 Letohrad

následné kontrole je oprávněn provést zához.

6. Není oprávněn trasy PVS zabetonovat nebo k nim jiným způsobem znemožnit přístup.

7. Pokud stavebník, nebo jím pověřená třetí osoba, provádí stavby technické infrastruktury (vodovod, kanalizace), které se propojí se stávajícími sítěmi společnosti Vodovody a kanalizace Jablonné nad Orlicí, a. s. je povinen dodržet při jejich stavbě platné Technické standardy vodohospodářských staveb vydané společností Vodovody a kanalizace Jablonné nad Orlicí, a. s. Tyto standardy jsou volně ke stažení na internetových stránkách „<http://www.vak.cz/>“.

Toto vyjádření není souhlasem se stavbou, případně prováděním zemních prací a jiné obdobné činnosti prováděné v blízkosti PVS (zejména v ochranném pásmu) společnosti Vodovody a kanalizace Jablonné nad Orlicí, a. s. Toto vyjádření označuje výskyt PVS v zájmovém území a stanovuje základní podmínky pro ochranu PVS.

Společnost Vodovody a kanalizace Jablonné nad Orlicí, a. s. prohlašuje, že žadateli byly pro jím určené a vyhrazené zájmové území poskytnuty veškeré dostupné informace o podzemním vedení sítě.

V případě požadavku na vytyčení podzemního vedení kontaktujte provoz dispečinku společnosti Vodovody a kanalizace Jablonné nad Orlicí, a. s. (telefon +420 463 030 267) a to nejméně 7 dní před požadovaným vytyčením. Při objednávání uveďte v objednávce číslo tohoto vyjádření. O provedeném vytyčení bude sepsán protokol.

Žadatel se převzetím tohoto vyjádření zavazuje, že poskytnuté informace a data použije pouze k účelu, pro který mu byly poskytnuty, že je nebude neoprávněně rozmnožovat, rozšiřovat, půjčovat či jinak využívat bez souhlasu poskytovatele a je si vědom své odpovědnosti vyplývající z obecně závazných právních předpisů při porušení těchto povinností.

Vyjádření pozbývá platnosti:

- Uplynutím vyznačené doby platnosti vyjádření
- Změnou rozsahu zájmového území
- Změnou důvodu k vyjádření uvedeného v žádosti

Pavel Novák

Vedoucí provozu Letohrad

Vodovody a kanalizace Jablonné nad Orlicí, a.s.,

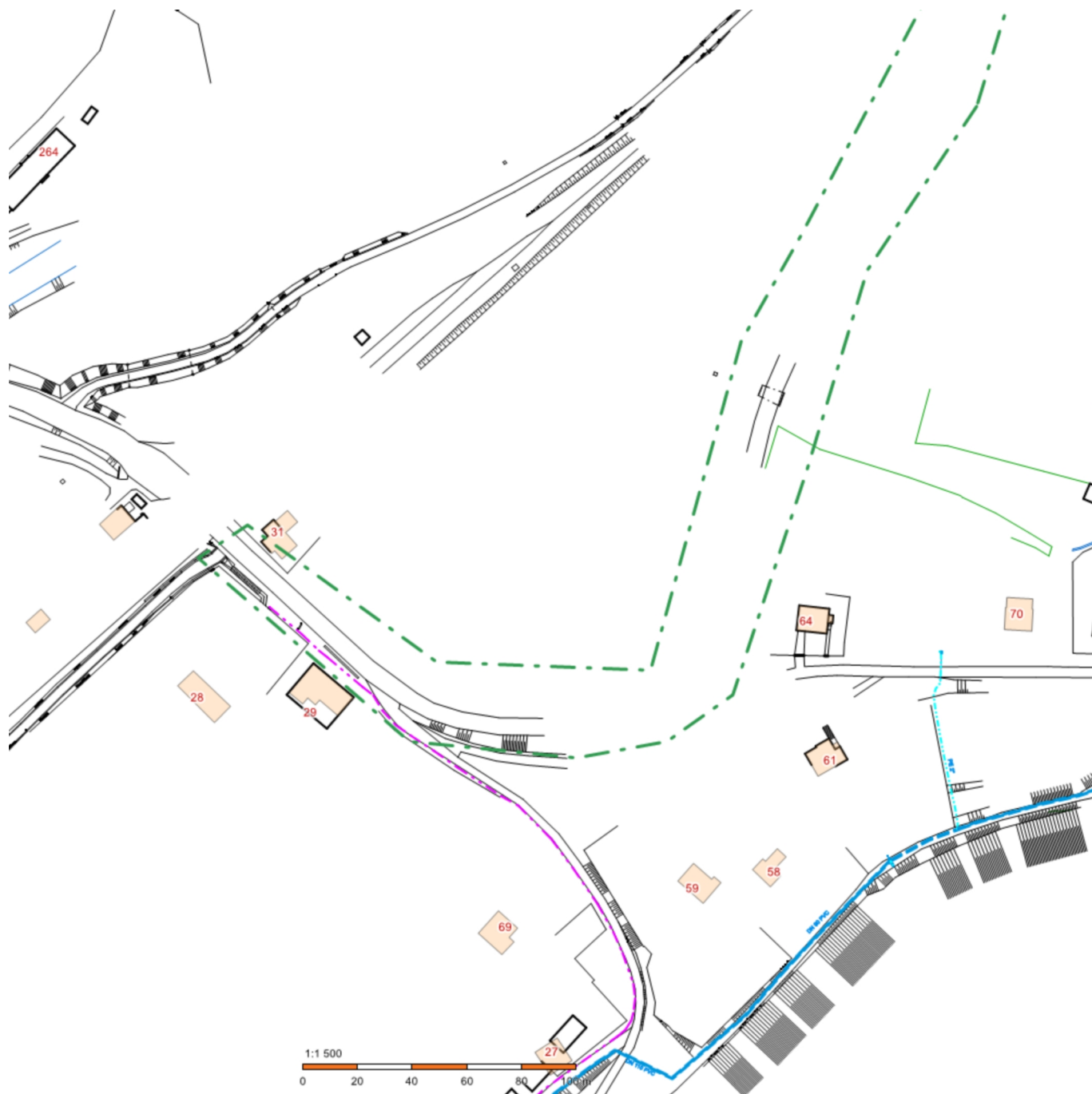


Vodovody a kanalizace Jablonné nad Orlicí, a. s.


























Slezská 350, 561 64 Jablonné nad Orlicí

Provoz vodovodů, kanalizací a ČOV Letohrad

Kunčice 282, 561 51 Letohrad



Legenda

	Vodovod - geodeticky zaměřený
	Vodovod - zákres z dokumentace
	Vodovod - orientační zákres
	Naznačení vodovodní přípojky
	Jednotná kanalizace - geodeticky zaměřena
	Jednotná kanalizace - zákres z dokumentace
	Jednotná kanalizace - orientační zákres
	Naznačení jednotné kanalizační přípojky
	Splašková kanalizace - geodeticky zaměřena
	Splašková kanalizace - zákres z dokumentace
	Splašková kanalizace - orientační zákres
	Naznačení splaškové kanalizační přípojky
	Dešťová kanalizace - geodeticky zaměřená
	Dešťová kanalizace - zákres z dokumentace
	Dešťová kanalizace - orientační zákres
	Naznačení dešťové kanalizační přípojky
	Elektrický kabel - geodeticky zaměřený
	Elektrický kabel - zákres z dokumentace
	Elektrický kabel - orientační zákres
	OP I. stupně
	OP II. stupně
	Zóna 1 OP II. stupně
	Zóna 2 OP II. stupně
	Zóna 3 OP II. stupně
	Zóna 3/1 OP II. stupně



Vodovody a kanalizace Jablonné nad Orlicí, a. s.

Slezská 350, 561 64 Jablonné nad Orlicí

Provoz vodovodů, kanalizací a ČOV Letohrad
Kunčice 282, 561 51 Letohrad

Žadatel:

Ing. Radim Doleček
Švermova 740
55203 Česká Skalice

Investor:

Správa a údržba silnic Pardubického kraje
98
Pardubice

Vyjádření k projektové dokumentaci stavby od společnosti Vodovody a kanalizace Jablonné nad Orlicí, a.s.

Číslo jednací: LE/PN/21/3102

Název akce: **II/360 Lanšperk - Dolní Dobrouč**
Zájmové území: **Lanšperk 559/1 (Dolní Dobrouč)**
Datum vydání vyjádření: **01.11.2021**
Platnost tohoto vyjádření: **1 rok**
Vyřizuje: **Pavel Novák**
Telefon: **+420 463 030 295, +420 724 073 045**

VaK Jablonné nad Orlicí, a. s. – provoz kanalizací a vodovodu Letohrad souhlasí s navrženou projektovou dokumentací na stavbu "II/360 Lanšperk - Dolní Dobrouč".

Pro výše označené zájmové území je ZSPS - Pavel Novák, tel. +420 463 030 295.

Vyjádření pozbývá platnosti:


























- Uplynutím vyznačené doby platnosti vyjádření
- Změnou rozsahu zájmového území
- Změnou důvodu k vyjádření uvedeného v žádosti

Toto vyjádření souvisí s:

k výchozí žádosti: LE/PN/19/0939

Pavel Novák
Vedoucí provozu Letohrad
Vodovody a kanalizace Jablonné nad Orlicí, a.s.,

Legenda

	Vodovod - geodeticky zaměřený
	Vodovod - zákres z dokumentace
	Vodovod - orientační zákres
	Naznačení vodovodní přípojky
	Jednotná kanalizace - geodeticky zaměřena
	Jednotná kanalizace - zákres z dokumentace
	Jednotná kanalizace - orientační zákres
	Naznačení jednotné kanalizační přípojky
	Splašková kanalizace - geodeticky zaměřena
	Splašková kanalizace - zákres z dokumentace
	Splašková kanalizace - orientační zákres
	Naznačení splaškové kanalizační přípojky
	Dešťová kanalizace - geodeticky zaměřená
	Dešťová kanalizace - zákres z dokumentace
	Dešťová kanalizace - orientační zákres
	Naznačení dešťové kanalizační přípojky
	Elektrický kabel - geodeticky zaměřený
	Elektrický kabel - zákres z dokumentace
	Elektrický kabel - orientační zákres
	OP I. stupně
	OP II. stupně
	Zóna 1 OP II. stupně
	Zóna 2 OP II. stupně
	Zóna 3 OP II. stupně
	Zóna 3/1 OP II. stupně



Vodovody a kanalizace Jablonné nad Orlicí, a. s.

Slezská 350, 561 64 Jablonné nad Orlicí

Provoz vodovodů, kanalizací a ČOV Letohrad
Kunčice 282, 561 51 Letohrad

Žadatel:

Ing. Radim Doleček
Švermova 740
55203 Česká Skalice

Investor:

Správa a údržba silnic Pardubického kraje
98
Pardubice

Prodloužení platnosti vyjádření společnosti Vodovody a kanalizace Jablonné nad Orlicí, a.s.

Číslo jednací: LE/PN/22/2128

Název akce: **II/360 Lanšperk - Dolní Dobrouč**
Zájmové území: **Lanšperk 559/1 (Dolní Dobrouč)**
Datum vydání vyjádření: **16.09.2022**
Platnost tohoto vyjádření: **1 rok**
Vyřizuje: **Pavel Novák**
Telefon: **+420 463 030 295, +420 724 073 045**

VaK Jablonné nad Orlicí, a. s. – provoz kanalizací a vodovodu Letohrad prodlužuje platnost vyjádření č.LE/PN/21/3102.

Pro výše označené zájmové území je ZSPS - Pavel Novák, tel. +420 463 030 295.

Vyjádření pozbývá platnosti:


























- Uplynutím vyznačené doby platnosti vyjádření
- Změnou rozsahu zájmového území
- Změnou důvodu k vyjádření uvedeného v žádosti

Toto vyjádření souvisí s:

k výchozí žádosti: LE/PN/21/3102

Pavel Novák
Vedoucí provozu Letohrad
Vodovody a kanalizace Jablonné nad Orlicí, a.s.,

Legenda

	Vodovod - geodeticky zaměřený
	Vodovod - zákres z dokumentace
	Vodovod - orientační zákres
	Naznačení vodovodní přípojky
	Jednotná kanalizace - geodeticky zaměřena
	Jednotná kanalizace - zákres z dokumentace
	Jednotná kanalizace - orientační zákres
	Naznačení jednotné kanalizační přípojky
	Splašková kanalizace - geodeticky zaměřena
	Splašková kanalizace - zákres z dokumentace
	Splašková kanalizace - orientační zákres
	Naznačení splaškové kanalizační přípojky
	Dešťová kanalizace - geodeticky zaměřená
	Dešťová kanalizace - zákres z dokumentace
	Dešťová kanalizace - orientační zákres
	Naznačení dešťové kanalizační přípojky
	Elektrický kabel - geodeticky zaměřený
	Elektrický kabel - zákres z dokumentace
	Elektrický kabel - orientační zákres
	OP I. stupně
	OP II. stupně
	Zóna 1 OP II. stupně
	Zóna 2 OP II. stupně
	Zóna 3 OP II. stupně
	Zóna 3/1 OP II. stupně

Správa a údržba silnic Pardubického kraje
Doubravice 98
53353 Pardubice

Váš dopis značky / ze dne	Naše značka	Vyřizuje	Místo odeslání / dne
/ 16.09.2022	UPTS/OS/314849/2022	Simona Hulíková	Praha / 16.09.2022

Věc: Vyjádření k existenci podzemních sítí spol. České Radiokomunikace, a.s.

Účel: Spojené územní a stavební řízení

Akce: Modernizace silnice II/360 Lanšperk – Dolní Dobrouč

K Vaší žádosti Vám po prošetření aktuálního stavu našich podzemních sítí sdělujeme, že na Vámi vyznačeném území nedojde ke styku s žádným podzemním vedením/zařízením v naší správě.

Z hlediska stávající zájmů Českých Radiokomunikací a.s. nemáme ke shora uvedenému záměru žádné námitky či připomínky.

S pozdravem

Za správnost:


České Radiokomunikace a.s.
Skokanská 2117/1
169 00 Praha 6
(53)

Simona Hulíková
Specialista ochrany sítě

Příloha: Daňový doklad

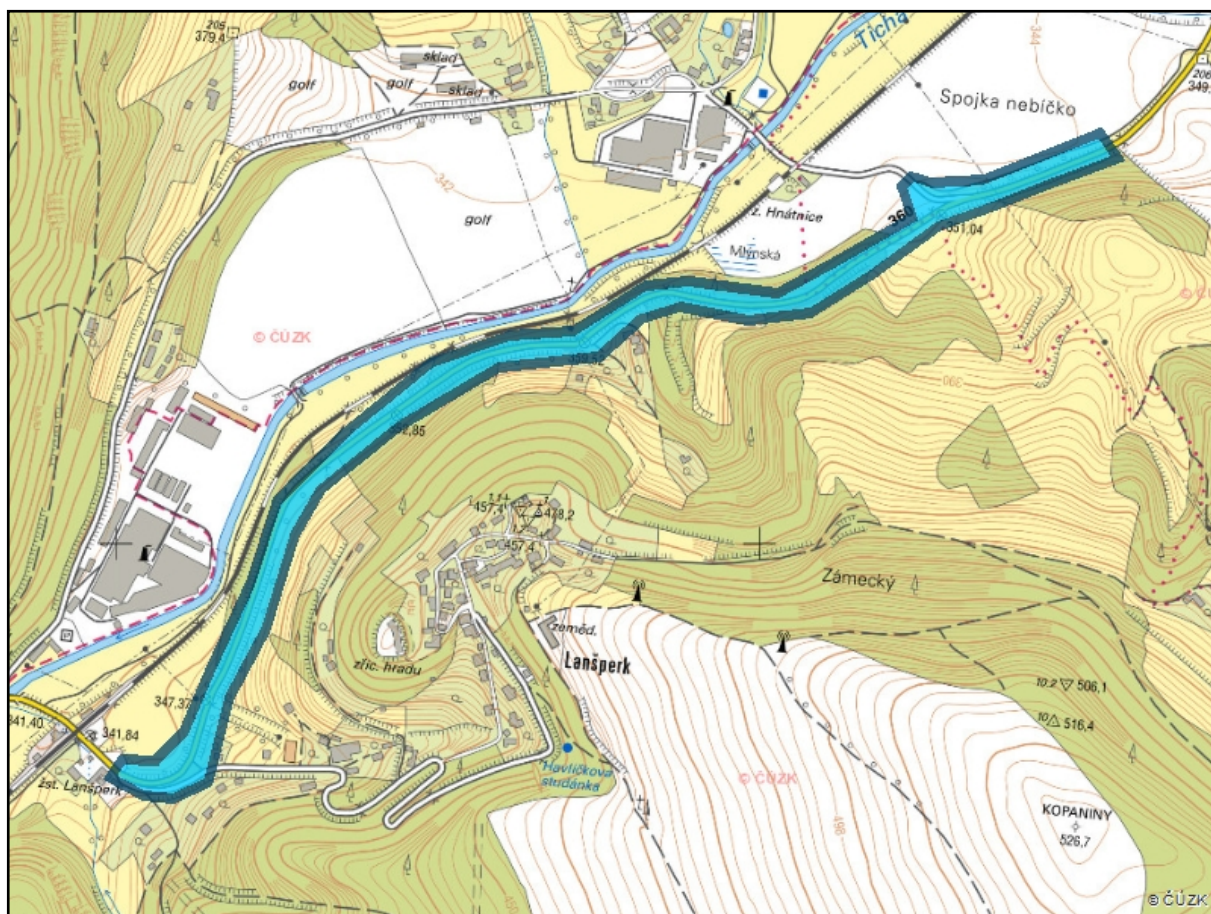
Platnost tohoto vyjádření je jeden rok od data vystavení, tj. do 16.09.2023

PIN: 5099

Úhradu částky za vyjádření proveďte na účet Českých Radiokomunikací, a.s. Číslo účtu Českých Radiokomunikací, a.s. vč. variabilního symbolu naleznete na přiloženém Zjednodušeném daňovém dokladu.

Žádost č. j. UPTS/OS/314849/2022

Zájmové území



Poznámka: Upozorňujeme Vás, že toto stanovisko **NELZE** uplatnit pro umístění a provoz větrných elektráren.



Pomáhat a chránit

KRAJSKÉ ŘEDITELSTVÍ POLICIE PARDUBICKÉHO KRAJE

Odbor informačních a komunikačních technologií



Č. j. KRPE-79403-132/ČJ-2022-1700IT

Pardubice 27. září 2022

Počet stran: 1

INGPROservis
Ing. Radim Doleček
Švermova 740
552 03 Česká Skalice

Vyjádření k akci: „Modernizace silnice II/360 Lanšperk - Dolní Dobrouč“

K Vašemu dotazu o existenci sdělovacího vedení sdělujeme, že Krajské ředitelství policie Pardubického kraje, Odbor informačních a komunikačních technologií **n e m á** v zájmovém území žádná podzemní či jiná sdělovací vedení, která by mohla být ohrožena při realizaci výše uvedené akce.

S realizací výše uvedené akce souhlasíme bez připomínek.
Vyjádření je vydáno pro územní a stavební řízení.

Platnost tohoto vyjádření končí dne: 27. 09. 2023

Vyřizuje:
Petr Víšek

mjr. Ing. Roman Šimek
vedoucí OIKT - OPP

Na Spravedlnosti 2516
530 48 Pardubice

www.policie.cz

Tel.: +420 725 954 857
E-mail: epodatelna.policie@pcr.cz
ID DS:

Doručenka datové zprávy

Předmět: VYJÁDŘENÍ K SÍTÍM OIKT - ZÁŘÍ 2022
ID zprávy: 1087784932
Typ zprávy: Veřejná datová zpráva
Stav zprávy: Doručená
Datum a čas doručení: 30.9.2022 v 15:01:20

Odesílatel: Krajské ředitelství policie Pardubického kraje, Na Spravedlnosti 2516,
53002 Pardubice, CZ
ID schránky: ndihp32
Typ schránky: Orgán veřejné moci
Odesílající osoba: Administrátor

Adresát: Radim Doleček - Ing. Radim Doleček, Švermova 740, 55203 Česká Skalice,
CZ
ID schránky: g7dhpsa
Typ schránky: Podnikající fyzická osoba

Zmocnění: Nežadáno
Naše čís. jednací: KRPE-79403-132/ČJ-2022-1700IT
Naše spisová zn.: KRPE-79403/ČJ-2022-1700IT
Vaše čís. jednací: Nežadáno
Vaše spisová zn.: Nežadáno
K rukám: Nežadáno
Do vlastních rukou: Ne
Zakázáno doručení fikcí: Ne

Události zprávy:

29.9.2022 v 10:55:42 EV0: Datová zpráva byla podána.
29.9.2022 v 10:55:42 EV5: Datová zpráva byla dodána do datové schránky příjemce. Je-li příjemcem datové zprávy orgán veřejné moci vystupující v postavení orgánu veřejné moci, byla datová zpráva tímto okamžikem doručena.
30.9.2022 v 15:01:20 EV11: Přihlásila se oprávněná osoba ve smyslu § 8, odst. 1 až 4 zákona č. 300/2008 Sb., v platném znění. Datová zpráva je nyní doručena. Případné dřívější datum doručení fikcí nebo doručení dodáním do schránky orgánu veřejné moci není dotčeno.



Vyřizuje: Dundáček Petr

E-mail: petr.dundacek@t-mobile.cz

Ing. Radim Doleček
vz. Radim Doleček
Švermova č.p.740
55203 Česká Skalice

Naše značka: **E47618/22**

V Praze dne: **25.9.2022**

Vyjádření a stanovení podmínek pro udělení souhlasu s umístěním stavby v ochranném pásmu sítě technické infrastruktury (TI) společnosti T-Mobile Czech Republic a.s.

Vydané podle § 101 ZÁKONA Č. 127/2005 Sb., o elektronických komunikacích a o změně některých souvisejících zákonů (zákon o elektronických komunikacích – dále jen ZEK), ve znění pozdějších předpisů a §161 zákona č. 183/2006 Sb., o územním plánování a stavebním řádu (stavební zákon) či dle dalších příslušných právních předpisů

Věc: Modernizace silnice II/360 Lanšperk – Dolní Dobrouč

Stupeň: Sloučené územní a stavební řízení

Na základě předložených projektových podkladů dáváme **souhlasné stanovisko k vydání Územního souhlasu / rozhodnutí (Stavebního povolení) a následně souhlas s realizací stavby.**

Dle předložených dokladů nedojde ke kolizi s technickou infrastrukturou společnosti **T-Mobile Czech Republic a.s.**

Toto stanovisko má platnost 1 rok a nelze prodloužit. Po uplynutí platnosti zadejte žádost o nové stanovisko na:
<https://ochranasiti.t-mobile.cz/vyjadreni/>

T-Mobile
T-Mobile Czech Republic a.s.
Tomíčkova 2144/1
148 00 Praha 4
IČ 649 49 681, DIČ CZ64949681

.....
Ochrana sítí
Technologický úsek

V další komunikaci nebo požadavku doplňujících dotazů, uvádějte do „Předmětu“ e-mailu vždy číslo jednací.



Příloha č. 1

Rekapitulace žádosti o vyjádření k existenci sítě elektronických komunikací

Číslo žádosti: **E47618/22**
Název stavby /akce: **Modernizace silnice II/360 Lanšperk – Dolní Dobrouč**
Datum podání žádosti: **16.9.2022**
Důvod žádosti: **Sloučené územní a stavební řízení**
Popis jiného důvodu žádosti:
Poznámka: **modernizace stávající silnice**

Žadatel

Firma / organizace: **Ing. Radim Doleček**
IČ: **86675800**
DIČ:
Kontaktní osoba: **vz. Radim Doleček**
Adresa: **Švermova č.p.740**
Město / obec: **Česká Skalice**
PSČ: **55203**
Stát:
E-mail: **radim.dolecek@seznam.cz**
Telefonní číslo: **+420775303351**

Stavebník

Firma / organizace: **Správa a údržba silnic Pardubického kraje**
Kontaktní osoba: **Radim Doleček**
Adresa: **č.p.98**
Město / obec: **Pardubice**
PSČ: **53353**
Stát:
E-mail: **radim.dolecek@seznam.cz**
Telefonní číslo: **775303351**

Stavba

Výška nad terénem (metry): **0 m**
Projektant: **Ing. Ivan Šír**
Druh stavby: **Dopravní infrastruktura - komunikace, chodníky, cyklostezky apod**
Hodnota projektu: **20 mil. Kč**
Měsíc zahájení stavby:
Měsíc ukončení stavby:

Odeslání stanoviska

E-mail: **radim.dolecek@seznam.cz**

Příloha č. 2

Situační plánek

Zájmová oblast (zájmové oblasti) zadaná žadatelem



Geometrie zájmové oblasti (zájmových oblastí) žádosti ve formátu WKT a souřadnicovém systému S-JTSK. Zkopírováním textu lze geometrii zobrazit v jakémkoli softwaru podporujícím formát WKT.

POLYGON((-599997.905924738 -1071337.02773555,-600012.784317865 -1071363.17306126,-599955.833203335 -1071390.67539399,-599896.238503555 -1071390.6829998,-599859.327834071 -1071354.23044477,-599840.983924572 -1071279.07138502,-599827.619095585 -1071231.53508419,-599787.605254708 -1071163.39633474,-599742.665023573 -1071025.95628739,-599717.832639689 -1070944.57104872,-599627.337424295 -1070864.24744158,-599519.351971057 -1070779.67687304,-599405.133886844 -1070722.80235232,-599281.050686725 -1070709.84216191,-599194.273210628 -1070652.644308,-599134.458690029 -1070632.99152553,-598987.226933269 -1070655.75607703,-598894.965709684 -1070636.58483967,-598812.423143865 -1070561.55428799,-598705.034937821 -1070489.25715541,-598573.386467328 -1070456.66659089,-598442.58153249 -1070400.05993183,-598474.2661098 -1070368.02550756,-598632.589356458 -1070425.07670068,-598712.487136832 -1070444.453213,-598753.959659993 -1070427.54447914,-598780.867184523 -1070440.01721912,-598750.688687413 -1070489.25068192,-598803.98192157 -1070523.51388129,-598961.064412296 -1070593.81395979,-599091.446355391 -1070593.74012393,-599166.756127214 -1070585.45004277,-599320.900304833 -1070667.64097289,-599434.820049854 -1070690.20809247,-599575.801503861 -1070775.77390124,-599636.778504092 -1070819.99030382,-599742.535792742 -1070922.94130056,-599774.178745619 -1070992.38520358,-599827.198847148

T-Mobile Czech Republic a.s., Tomičkova 2144/1, 14800 Praha 4, Czech Republic, IČ: 64949681, DIČ: CZ64949681, zapsaná do OR u Městského soudu v Praze, B.3787



PRO SPOLEČNÉ ZÁŽITKY

-1071157.48976825,-599871.246547889 -1071227.11318783,-599906.426404038 -1071325.11383983,-599948.399943728
-1071354.8333874,-599997.905924738 -1071337.02773555))



Radim Doleček
ing. Radim Doleček
Švermova 740
552 03 Česká Skalice

V Praze, 16.9.2022

Naše zn.: **220916-1135469349**

Věc: vyjádření k žádosti k akci "**Modernizace silnice II/360 Lanšperk – Dolní Dobrouč**"

Společnost Vodafone Czech Republic a.s. (dále jen „Vodafone“), se sídlem Praha 5, náměstí Junkových 2, IČ: 25788001, zapsaná dne 13.8. 1999 v obchodním rejstříku vedeném Městským soudem v Praze pod spisovou značkou B.6064 a společnost Vantage Towers, s.r.o. se sídlem Závěšova 502/5, Nusle, 140 00 Praha 4, zapsaná v obchodním rejstříku vedeném u Městského soudu v Praze pod sp. zn. C 330005, IČO: 09056009, DIČ: CZ09056009 zastoupená Vodafone na základě plné moci Vám sděluje, že dle Vámi podané žádosti ze dne **16.9.2022**, která je nedílnou součástí tohoto vyjádření,

souhlasí s realizací projektu.

Ve Vámi zadaném zájmovém území a v uvedené výšce (výška stavby: 0 m, výška jeřábu: 0 m) se nenachází žádné podzemní ani nadzemní vedení.

Platnost vyjádření je **1 rok** od data vydání. Vyjádření je platné pouze v rámci předmětného projektu a pro důvod vydání vyjádření stanovený žadatelem v žádosti.

Vyjádření pozbývá platnosti uplynutím doby platnosti, změnou rozsahu zájmového území i změnou důvodu vydání vyjádření uvedeného v žádosti, to vše v závislosti na tom, která ze skutečností rozhodná pro pozbytí platnosti tohoto vyjádření nastane nejdříve. Po skončení platnosti si musíte podat novou žádost na adrese <https://www.zadostovyjadeni.cz/vodafone/>.

S pozdravem

v.z. Nora Hlásenská
Vodafone Czech Republic a. s.
náměstí Junkových 2808/2
150 00 Praha 5

Tel.: 775012847
E-mail: nora.hlasenska1@vodafone.com


Vodafone Czech Republic a.s.
náměstí Junkových 2, 155 00, Praha 5
IČO: 25788001, DIČ: CZ25788001
tel.: 776 971 111, fax: 776 971 927
-60-

Seznam příloh/přiložených souborů:
Zadost_220916-1135469349.pdf



Žádost o vyjádření k existenci sítí č. 220916-1135469349

Identifikační údaje žadatele / stavebníka

Typ:	Právnícká osoba
IČO:	86675800
Firma:	Radim Doleček
Titul:	ing.
Jméno:	Radim
Příjmení:	Doleček
Telefon:	+420 775 303 351
E-mail:	radim.dolecek@seznam.cz

Adresa sídla/bydliště

Ulice:	Švermova
Č.p. (č.ev.) / č.o.:	740
Obec:	Česká Skalice
PSČ:	55203

Důvod žádosti o vyjádření

Název stavby:	Modernizace silnice II/360 Lanšperk – Dolní Dobrouč
Typ stavby:	Stavba výšky do 10 m nad zemí
Stupeň žádosti:	DÚR+DSP (Dokumentace pro společné územní rozhodnutí a stavební povolení)
Popis stavby / doplňující informace:	modernizace stávající silnice
Podzemní stavba a zpevněná plocha:	Ano
Výška stavby:	0 m
Výška jeřábu:	0 m
Seznam příloh:	C.1_Situační výkres širších vztahů_barevně.pdf



Zájmové území

Kresba 1:



Dotčené KÚ: Lanšperk (679038)
Dolní Dobrouč (628913)

Definice ve formátu Well-known Text (WKT):

```
POLYGON((-598473.07 -1070363.04,-598448.46 -1070405.3,-598628.39 -1070469.04,-598727.91 -1070505.43,-598871.01  
-1070611.1,-598973.89 -1070658.58,-599111.91 -1070641.3,-599187.32 -1070644.95,-599279.1 -1070710.53,-599399.69  
-1070721.77,-599503.82 -1070783.82,-599655.52 -1070891.58,-599730.36 -1070974.73,-599771.54 -1071133.98,-599835.5  
-1071246.73,-599859.09 -1071369.2,-599927.97 -1071406.37,-600014.99 -1071366.24,-599993.04 -1071340.27,-599905.49  
-1071351.64,-599870.99 -1071253.65,-599833.28 -1071160.55,-599771.5 -1071010.38,-599718.99 -1070887.18,-599575.87  
-1070776.39,-599401.57 -1070686.94,-599157.48 -1070582.86,-598966.3 -1070605.13,-598809.2 -1070519.85,-598750.84  
-1070474.91,-598785.61 -1070446.7,-598763.91 -1070422.62,-598688.4 -1070433.06,-598565.94 -1070392.61,-598473.07  
-1070363.04))
```

Datum: 16.9.2022

Zadáno: <https://www.zadostovyjadreni.cz/vodafone/>

Informace podle zákona č. 127/2005 Sb., o elektronických komunikacích, nařízením 2016/679 o ochraně fyzických osob v souvislosti se zpracováním osobních údajů a o volném pohybu těchto údajů a o zrušení směrnice 95/46/ES (obecné nařízení o ochraně osobních údajů) a dalšími souvisejícími právními předpisy.

Společnost Position s.r.o., se sídlem Londýnská 665/45, 120 00 Praha 2, IČ 26422816, zapsaná v obchodním rejstříku vedeném Městským soudem v Praze, oddíl C, vložka 81053 („Position“) a společnost Vodafone Czech Republic s., se sídlem nám. Junkových 2808/2, 155 00 Praha 5, IČ 25788001, zapsaná v obchodním rejstříku vedeném Městským soudem v Praze, oddíl B, vložka 6064 („Vodafone“) Vás tímto informují, že shromážděné osobní údaje v rozsahu Vaše jméno, příjmení, bydliště, e-mailová adresa a telefonní číslo bude společnost Vodafone, jako správce, a společnost Position, jako zpracovatel, zpracovávat za účelem jejich použití při realizaci povinností v souvislosti se žádostí o stanovisko nebo vyjádření pro řízení podle zákona č. 183/2006 Sb., o územním plánování a stavebním řádu (stavební zákon), a to automatizovaným způsobem nebo v tištěné podobě s tím, že Vaše osobní údaje nebudou zpřístupněny jiným osobám.

Vaše osobní údaje poskytnete dobrovolně a tento souhlas můžete kdykoliv odvolat.

Podrobné informace o ochraně soukromí ve společnosti Vodafone, a to včetně uplatnění vašich práv subjektu údajů naleznete na webu <https://www.vodafone.cz/o-vodafone/ke-stazeni/ochrana-soukromi/>.

Ing. Radim Doleček
Radim Doleček
Švermova č.p. 740
552 03 Česká Skalice

(dále jen „žadatel“)

Číslo žádosti	Naše značka	Vyřizuje / linka / e-mail	Místo odeslání / dne
202109673	9673/2021/MRO	Michal Rotbauer / +420381107239 / rotbauer@ceps.cz	Praha / 22. 11. 2021

Stanovisko vlastníka technické infrastruktury (přenosové soustavy) k podmínkám dotčených ochranných pásem podle zákona č. 183/2006 Sb., stavební zákon

Název záměru: Modernizace silnice II/360 Lanšperk – Dolní Dobrouč (dále jen „Záměr“)

Stanovisko se vydává jako podklad pro: Společné řízení (Stanovisko použitelné v řízeních dle § 94s Stavebního zákona.)

Vážený žadateli,

na základě Vaší žádosti o vydání stanoviska podle zákona č. 183/2006 Sb., stavební zákon pro Váš Záměr, který se dotýká území označeného Vaším polygonem (viz příloha č. 1 a 2 tohoto stanoviska), Vám sdělujeme následující.

se Záměrem souhlasíme za splnění následujících podmínek

Záměr se nachází v ochranném pásmu zařízení přenosové soustavy (dále jen „OP“), ve kterém není bez písemného souhlasu jeho vlastníka (ČEPS, a.s.) povoleno zřizovat stavby či umisťovat konstrukce a jiná podobná zařízení. Pokud to technické a bezpečnostní podmínky umožňují a nedojde-li k ohrožení života, zdraví, majetku nebo bezpečnosti osob, vlastník zařízení přenosové soustavy (ČEPS, a.s.) udělí podle § 46 odst. 11 zákona č. 458/2000 Sb., energetický zákon písemný souhlas se stavbou nebo s činností v ochranném pásmu (dále jen „**Souhlas s činností v OP**“). Souhlas s činností v OP bude obsahovat podmínky, za kterých bude udělen. **Bez uděleného Souhlasu s činností v OP nebude možné v OP Záměr provádět.**

Vedeme elektřinu nejvyššího napětí

Pro posouzení možnosti vydání Souhlasu s činností v OP bude nutné podat ČEPS, a.s., elektronickou žádost doplněnou o následující podklady:

- technickou zprávu Záměru s popsáním řešením jeho dotčení zařízením přenosové soustavy
- katastrální mapu se zakreslením Záměru a zařízení přenosové soustavy včetně zákresu jeho OP.

Toto stanovisko má platnost do 22. 11. 2023

S pozdravem

Karel Čížek
vedoucí odboru
Správa majetku a dokum. – Střed



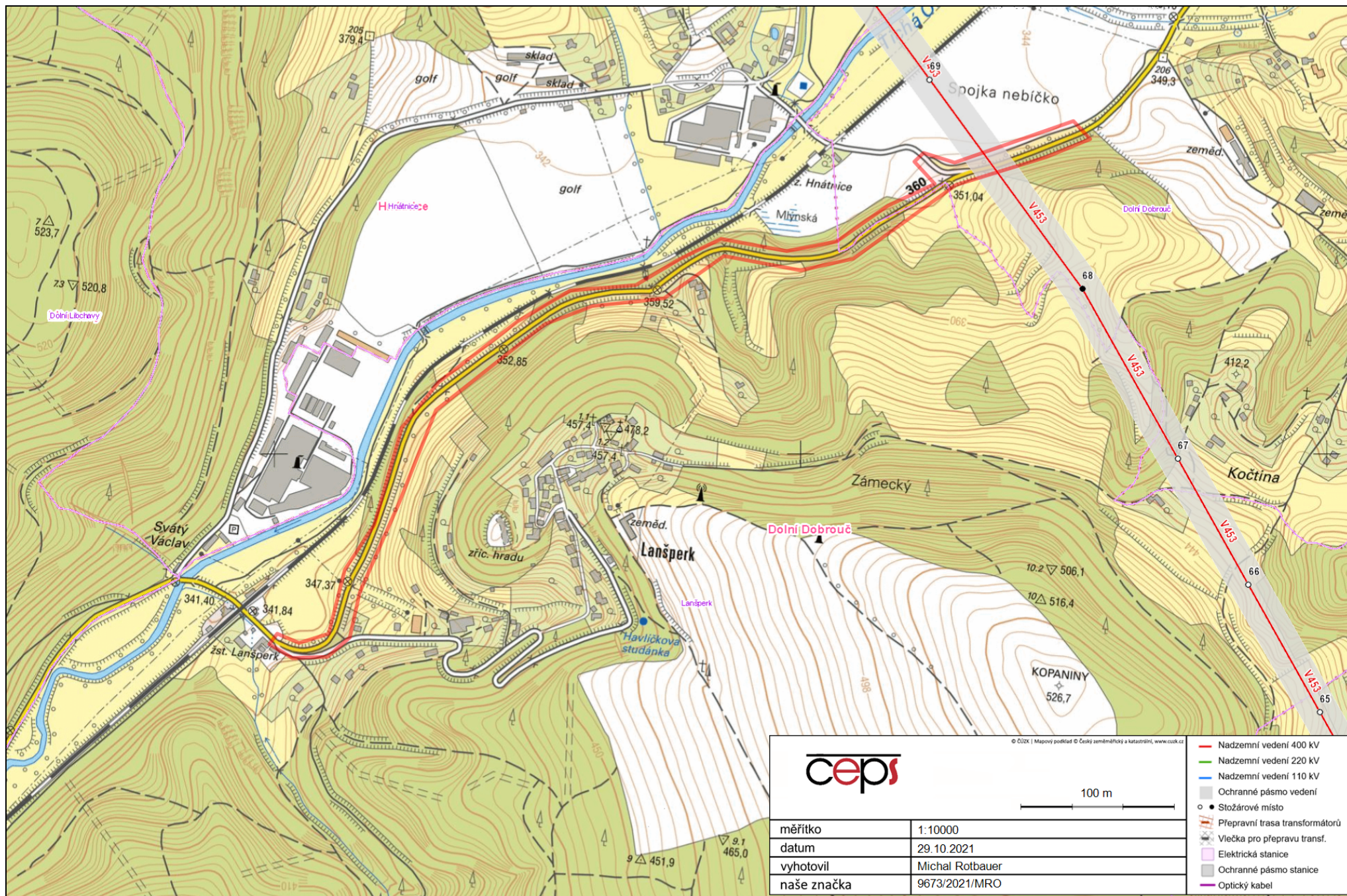
ČEPS, a.s.
Elektrárnská 774/2
101 52 Praha 10
DIČ: CZ25702556



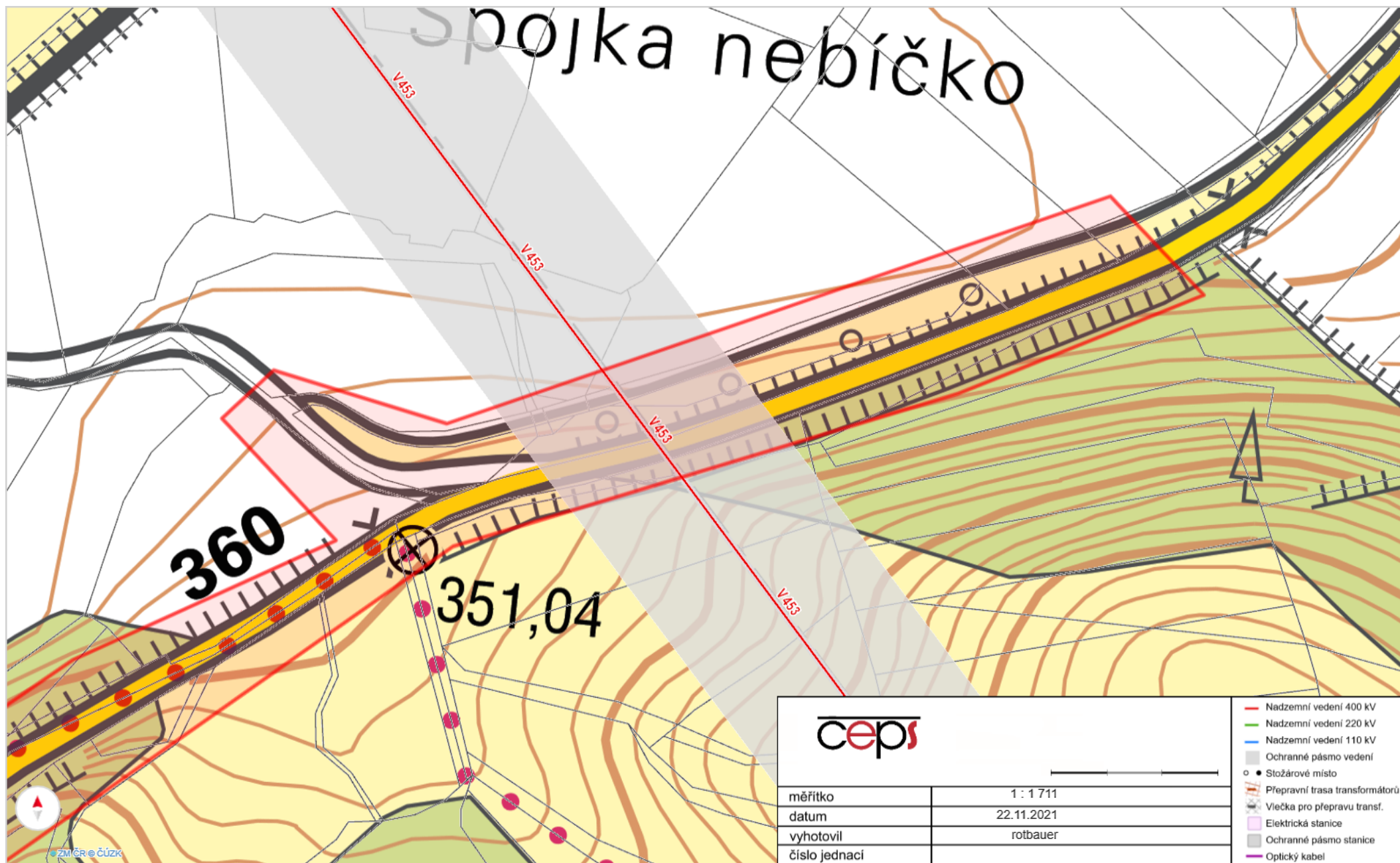
Přílohy:

- 1) *Polygon zájmového území*
- 2) *Seznam parcel a katastrálních území dotčených polygonem zájmového území*

Vedeme elektřinu nejvyššího napětí



<div> <div>ceps</div> <div>© ČÚZK Mapový podklad © Český zeměměřický a katastrální úřad, www.cuzk.cz</div> </div>	
<div> <div>100 m</div> </div>	
měřítka	1:10000
datum	29.10.2021
vyhotovil	Michal Rotbauer
naše značka	9673/2021/MRO
<div> <div> <div>Nadzemní vedení 400 kV</div> <div>Nadzemní vedení 220 kV</div> <div>Nadzemní vedení 110 kV</div> <div>Ochranné pásmo vedení</div> <div>Stožárové místo</div> <div>Převodná trasa transformátorů</div> <div>Vlečka pro přepravu transf.</div> <div>Elektrická stanice</div> <div>Ochranné pásmo stanice</div> <div>Optický kabel</div> </div> </div>	



Příloha č. 2 - Seznam parcel a katastrálních území dotčených polygonem zájmového území

Kód katastrálního území	Katastrální území	Parcelní číslo
628913	Dolní Dobrouč	2024/5
628913	Dolní Dobrouč	2029/1
628913	Dolní Dobrouč	2029/4
628913	Dolní Dobrouč	2031/1
628913	Dolní Dobrouč	2031/2
628913	Dolní Dobrouč	2034/2
628913	Dolní Dobrouč	2034/3
628913	Dolní Dobrouč	2045/2
628913	Dolní Dobrouč	4278/1
628913	Dolní Dobrouč	4278/2
628913	Dolní Dobrouč	4279
628913	Dolní Dobrouč	4280
628913	Dolní Dobrouč	2041/1
628913	Dolní Dobrouč	2041/2
628913	Dolní Dobrouč	2041/3
628913	Dolní Dobrouč	2041/4
628913	Dolní Dobrouč	2041/5
628913	Dolní Dobrouč	2041/6
628913	Dolní Dobrouč	2041/10
628913	Dolní Dobrouč	2041/11
628913	Dolní Dobrouč	2041/12
628913	Dolní Dobrouč	2041/18
628913	Dolní Dobrouč	2041/19
628913	Dolní Dobrouč	2041/20
628913	Dolní Dobrouč	2041/21
628913	Dolní Dobrouč	2032
628913	Dolní Dobrouč	2030
628913	Dolní Dobrouč	2024/29

628913	Dolní Dobrouč	2038/3
628913	Dolní Dobrouč	2041/22
628913	Dolní Dobrouč	2038/2
628913	Dolní Dobrouč	2033
679038	Lanšperk	70/1
679038	Lanšperk	70/2
679038	Lanšperk	70/6
679038	Lanšperk	70/7
679038	Lanšperk	70/18
679038	Lanšperk	73
679038	Lanšperk	75/1
679038	Lanšperk	76/1
679038	Lanšperk	76/5
679038	Lanšperk	76/6
679038	Lanšperk	76/14
679038	Lanšperk	79
679038	Lanšperk	80/1
679038	Lanšperk	266/16
679038	Lanšperk	266/21
679038	Lanšperk	266/23
679038	Lanšperk	266/25
679038	Lanšperk	266/27
679038	Lanšperk	266/29
679038	Lanšperk	266/32
679038	Lanšperk	266/33
679038	Lanšperk	266/35
679038	Lanšperk	266/79
679038	Lanšperk	266/88
679038	Lanšperk	266/89
679038	Lanšperk	266/91
679038	Lanšperk	266/99

679038	Lanšperk	266/101
679038	Lanšperk	266/107
679038	Lanšperk	266/116
679038	Lanšperk	266/118
679038	Lanšperk	266/122
679038	Lanšperk	266/127
679038	Lanšperk	266/130
679038	Lanšperk	266/133
679038	Lanšperk	272
679038	Lanšperk	273
679038	Lanšperk	274/1
679038	Lanšperk	276
679038	Lanšperk	277/1
679038	Lanšperk	277/2
679038	Lanšperk	278
679038	Lanšperk	279
679038	Lanšperk	280
679038	Lanšperk	281
679038	Lanšperk	282
679038	Lanšperk	283
679038	Lanšperk	284
679038	Lanšperk	285
679038	Lanšperk	299/3
679038	Lanšperk	299/4
679038	Lanšperk	299/7
679038	Lanšperk	299/8
679038	Lanšperk	299/9
679038	Lanšperk	299/11
679038	Lanšperk	325/1
679038	Lanšperk	330
679038	Lanšperk	331/2

679038	Lanšperk	334
679038	Lanšperk	381/1
679038	Lanšperk	381/2
679038	Lanšperk	531/1
679038	Lanšperk	532/1
679038	Lanšperk	532/2
679038	Lanšperk	556
679038	Lanšperk	557
679038	Lanšperk	559/1
679038	Lanšperk	559/3
679038	Lanšperk	559/4
679038	Lanšperk	559/5
679038	Lanšperk	74/5
679038	Lanšperk	587/1
679038	Lanšperk	393/3
679038	Lanšperk	559/7
679038	Lanšperk	587/4
679038	Lanšperk	331/3
679038	Lanšperk	389/3
679038	Lanšperk	331/4
679038	Lanšperk	143
679038	Lanšperk	70/20
679038	Lanšperk	70/21
679038	Lanšperk	70/22
679038	Lanšperk	266/135
679038	Lanšperk	331/5
679038	Lanšperk	331/6
679038	Lanšperk	331/7
679038	Lanšperk	332/1
679038	Lanšperk	333/2
679038	Lanšperk	335

679038	Lanšperk	336
679038	Lanšperk	340
679038	Lanšperk	342
679038	Lanšperk	266/136
679038	Lanšperk	266/137
679038	Lanšperk	266/138
679038	Lanšperk	266/139
679038	Lanšperk	266/140
679038	Lanšperk	266/141
679038	Lanšperk	354/1
679038	Lanšperk	356
679038	Lanšperk	361
679038	Lanšperk	364/1

**Sekce nakládání s majetkem Ministerstva obrany
odbor ochrany územních zájmů**

Tychonova 1, Praha 6, PSČ 160 01, datová schránka hjyaavk

Praha dne 08.11.2021

Sp.zn.: 129781/2021- 1150 - OÚZ – PHA
Sp MO. 38941/2021-1150-190

Ing. Radim Doleček
Švermova 740

552 03 Česká Skalice

Závazné stanovisko - Modernizace silnice II/360 Lanšperk - Dolní Dobrouč

Odbor ochrany územních zájmů a státního dozoru sekce nakládání s majetkem Ministerstva obrany v souladu se zmocněním v § 175 odst. 1 zákona č. 183/2006 Sb., o územním plánování a stavebním řádu (stavební zákon), ve znění pozdějších předpisů (dále jen „stavební zákon“), jako věcně a místně příslušné ve smyslu zákona č. 222/1999 Sb., o zajišťování obrany České republiky, ve znění pozdějších předpisů (dále jen „zákon o zajišťování obrany ČR“), v souladu s Rozkazem ministra obrany č. 39/2011 - Zabezpečení výkonu působnosti MO ve věcech územního plánování a stavebního řádu, v platném znění, **vydává ve smyslu § 4 odst. 2 písm. a) stavebního zákona pro potřeby vedeného řízení**

souhlasné závazné stanovisko

k záměru tak, jak byl doložen v písemné a grafické dokumentaci při dodržení následujících podmínek

- uzavírku či omezení silnice **II/360** včetně navržených objízdných tras oznamte Regionálnímu středisku vojenské dopravy Hradec Králové, Velké náměstí 33, 500 01 Hradec Králové, 3 týdny předem k provedení zvláštních opatření.

Kontaktní osoba: Kateřina Obermajerová, tel.: 973 251 519, fax: 973 251 530

Odůvodnění

Ministerstvo obrany v souladu se zmocněním v § 175 odst. 1 stavebního zákona a se zákonem o zajišťování obrany ČR provedlo po obdržení Vaší žádosti o vydání závazného stanoviska dotčeného orgánu vyhodnocení předloženého záměru.

Daný stavební záměr je lokalizován v územích vymezených Ministerstvem obrany v souladu s § 175 stavebního zákona u stavebních úřadů. Tato vymezená území Ministerstva obrany jsou shodná s údaji o území poskytovanými Ministerstvem obrany pro ÚAP a jejich součástí jsou podrobné specifikace podmínek ve vymezeném území Ministerstva obrany a zákonná určení.

Po posouzení stavebního záměru odbornými složkami, konstatují, že předložený stavební záměr není v rozporu se zájmy Ministerstva obrany za předpokladu dodržení výše uvedených podmínek stanovené na základě zákona č. 13/1997 Sb. o pozemních komunikacích a Nařízení vlády ČR č.139 ze dne 19. 4. 2017 o plánování obrany státu a RMO č. 39/2011, Vyhlášky č.104/1997 MDaS, ČSN 73 6101 - Projektování silnic a dálnic, ČSN 6201 - Projektování mostních objektů, ČSN EN 1991-2

(73 6203) - Zatížení konstrukcí, zatížení mostů dopravou, Vojenského předpisu ŽEN 2-16 - Vojenské silnice a cesty.

Toto závazné stanovisko Ministerstva obrany ČR je platné 2 roky a musí být vyžádáno znovu, nebude-li během této doby stavba zahájena nebo dojde-li ke změnám v umístění, výšce nebo rozsahu stavby.

Doručovací adresa: Sekce nakládání s majetkem Ministerstva obrany, odbor ochrany územních zájmů a státního odborného dozoru, Tychonova 1, Praha 6, PSČ 160 01

E-mail: odouz.pha@centrum.cz

Datová schránka: hjyaavk

Kontaktní osoba: Ing. Štěpánka Leniková, tel. 973 215 934

Ing. Lenka Martykánová
vedoucí oddělení ochrany územních zájmů

Doručenka datové zprávy

Předmět: Modernizace silnice II/360 Lanšperk - Dolní Dobrouč
ID zprávy: 965624058
Typ zprávy: Veřejná datová zpráva
Stav zprávy: Doručená
Datum a čas doručení: 9.11.2021 v 16:25:12

Odesílatel: Ministerstvo obrany, Tychonova 221/1, 16000 Praha 6, CZ
ID schránky: hjyaavk
Typ schránky: Orgán veřejné moci
Odesílající osoba: Administrátor

Adresát: Radim Doleček - Ing. Radim Doleček, Švermova 740, 55203 Česká Skalice, CZ
ID schránky: g7dhpsa
Typ schránky: Podnikající fyzická osoba

Zmocnění: Nezařadeno
Naše čís. jednací: Nezařadeno
Naše spisová zn.: SpMO 38941/2021-1150
Vaše čís. jednací: Nezařadeno
Vaše spisová zn.: Nezařadeno
K rukám: Nezařadeno
Do vlastních rukou: Ne
Zakázáno doručení fikcí: Ne

Události zprávy:

9.11.2021 v 13:52:17 EV0: Datová zpráva byla podána.
9.11.2021 v 13:52:17 EV5: Datová zpráva byla dodána do datové schránky příjemce. Je-li příjemcem datové zprávy orgán veřejné moci vystupující v postavení orgánu veřejné moci, byla datová zpráva tímto okamžikem doručena.
9.11.2021 v 16:25:12 EV11: Přihlásila se oprávněná osoba ve smyslu § 8, odst. 1 až 4 zákona č. 300/2008 Sb., v platném znění. Datová zpráva je nyní doručena. Případné dřívější datum doručení fikcí nebo doručení dodáním do schránky orgánu veřejné moci není dotčeno.



Obec Dolní Dobrouč

Dolní Dobrouč 380, PSČ 561 02

Ing Radim Doleček
Projektování staveb, inženýrská činnost
Švermova 740
552 03 Česká Skalice

Čj.:UDD/775/2021/PS-7
Počet listů: 1
Počet příloh / listů příloh:
Vaše čj.:

Vyřizuje: J.Matyášová
Tel.: 603 432 926
E-mail: matyasova@dolniodobrouc.cz

V Dolní Dobrouči -
3.5. 2022

Vyjádření k aktualizované projektové dokumentaci

Název akce: **Modernizace silnice II/360 Lanšperk - Dolní Dobrouč**
Investor: Správa a údržba Pardubického kraje, IČ: 00085031
Doubravice 98, 533 53 Pardubice

Vážený pane ing.Dolečku,

sděluje Vám, že rada obce Dolní Dobrouč na svém jednání dne 11.4.2022, usnesením č. 17, vyslovila souhlas s aktualizovanou verzí projektové dokumentace stavby „Modernizace silnice II/360 Lanšperk - Dolní Dobrouč“ projekční kanceláře Ing. Ivana Šíra, projektování dopravních staveb, CZ s.r.o., Haškova 1714/3, 500 02 Hradec Králové (v zastoupení na základě plné moci pro inž. činnost Ing. Radimem Dolečkem, Švermova 740, Česká Skalice), zpracovanou pro investora Pardubický kraj, v zastoupení SÚS Pk, podle změn z pracovního jednání dne 2. 3. 2022 a s řešením objízdné trasy pro os. vozidla do 3,5 t a pro autobusy do 24 t po stávající místní komunikaci („nebičko“), v rámci které je navrženo zesílení konstrukce vozovky včetně zesílení stávajícího mostu MK 18.

Podáváme Vám tuto zprávu, s pozdravem

Pavel Šisler
starosta obce

Jana
Matyášová
Digitálně podepsal
Jana Matyášová
Datum: 2022.05.03
10:13:41 +02'00'

Tel.: 465 543 111
Fax: 465 543 111
E-mail: obecniurad@dolniodobrouc.cz

Bankovní spojení:
č. účtu:

ČS a.s.Ústí nad Orlicí
1216029309/0800

IČ: 00278742
DIČ: CZ00278742

Doručenka datové zprávy

Předmět: Vyjádření k aktualizované projektové dokumentaci Modernizace silnice
II/360 Lanšperk - Dolní Dobrouč
ID zprávy: 1034400671
Typ zprávy: Veřejná datová zpráva
Stav zprávy: Doručená
Datum a čas doručení: 4.5.2022 v 10:09:00

Odesílatel: Obec Dolní Dobrouč, Dolní Dobrouč 380, 56102 Dolní Dobrouč, CZ
ID schránky: yz2b3vb
Typ schránky: Orgán veřejné moci
Odesílající osoba: Oprávněná osoba

Adresát: Radim Doleček - Ing. Radim Doleček, Švermova 740, 55203 Česká Skalice,
CZ
ID schránky: g7dhpsa
Typ schránky: Podnikající fyzická osoba

Zmocnění: Nežadáno
Naše čís. jednací: OUDD/775/2021/PS-7
Naše spisová zn.: OUDD/775/2021/PS
Vaše čís. jednací: Nežadáno
Vaše spisová zn.: Nežadáno
K rukám: Nežadáno
Do vlastních rukou: Ano
Zakázáno doručení fikcí: Ne

Události zprávy:

3.5.2022 v 13:53:34 EV0: Datová zpráva byla podána.
3.5.2022 v 13:53:34 EV5: Datová zpráva byla dodána do datové schránky příjemce. Je-li
příjemcem datové zprávy orgán veřejné moci vystupující v postavení
orgánu veřejné moci, byla datová zpráva tímto okamžikem doručena.
4.5.2022 v 10:09:00 EV11: Přihlásila se oprávněná osoba ve smyslu § 8, odst. 1 až 4 zákona č.
300/2008 Sb., v platném znění. Datová zpráva je nyní doručena. Případné
dřívější datum doručení fikcí nebo doručení dodáním do schránky orgánu
veřejné moci není dotčeno.



Obec Hnátnice

Hnátnice 87, 561 01 Hnátnice



Váš dopis zn.:

Ze dne: 10.5.2021

Naše zn.:

Vyřizuje: Ing. Karel Beran

Telefon/mobil: 724189563

E-mail: starosta@hnatnice.cz

Ing. Radim Doleček - INGPROservis

Projektování staveb, inženýrská činnost

Palachova 1742, 547 01 Náchod

Datum: 10.5.2021

Věc: Vyjádření k projektové dokumentaci „Modernizace silnice II/360 Lanšperk - Dolní Dobrouč“

Dobrý den,

na základě Vaší žádosti Vám sdělujeme, že obec Hnátnice souhlasí s projektovou dokumentací stavby „Modernizace silnice II/360 Lanšperk - Dolní Dobrouč“ vypracovanou projekční kanceláří Ing. Ivan Šír, projektování dopravních staveb CZ s.r.o., Haškova 1714/3, 500 02 Hradec Králové (investor Pardubický kraj - Správa a údržba silnic Pardubického kraje), včetně řešení objízdné trasy pro osobní vozidla do 3,5 t a pro autobusy do 24 t po stávající místní komunikaci („Nebíčko“), v rámci které je navrženo zesílení konstrukce vozovky včetně zesílení stávajícího mostu MK 18.

Upozorňujeme na stav vozovky objízdné trasy v zúžení nad Slévárnou, kde dochází k sesuvu půdy.

Ing. Karel Beran

starosta Hnátnice

OBEC HNÁTNICE
561 01 HNÁTNICE
-1-

Obec Hnátnice

Telefon: 465548119, 601 096 091

obec@hnatnice.cz

IČ: 00278874

Bankovní spojení: K.B. Ústí nad Orlicí 4229611/0100

Váš dopis zn.

Ze dne

Naše č. j. 34367/2021-SŽ-OŘ HKR-OPS

Listů/příloh 2/2

Vyřizuje

Pavel Coufal

Telefon

+420 972 342 079

E-mail

coufal@spravazeleznic.cz

Datum

13. listopadu 2021

ing. R. Doleček

Švermova č.p. 740

552 03 Česká Skalice

g7dhpsa

**Souhrnné stanovisko
Správy železnic, státní organizace
ke společnému územnímu a stavebnímu řízení**

Na základě předložené žádosti a dokumentace stavby vydává Správa železnic, státní organizace, Oblastní ředitelství Hradec Králové (dále jen „OŘ HKR“), podle zákona č. 183/2006 Sb., o územním plánování a stavebním řádu (stavební zákon), v platném znění, toto

**Souhrnné stanovisko ke společnému územnímu a stavebnímu řízení
pro stavbu:**

Název stavby: Modernizace silnice II/360 Lanšperk - Dolní Dobrouč

Místo stavby: Lanšperk - Dolní Dobrouč

Trať: Letohrad – Ústí nad Orlicí, žkm 5,400 – 6,630; ve vzdálenosti cca 15 m od osy provozované koleje vlevo

TÚDÚ: 159102, 1591B1

Žadatel: Ing. R. Doleček

Stavebník: Správa a údržba silnic Pardubického kraje

Podle předložené projektové dokumentace ke společnému územnímu a stavebnímu řízení se jedná o modernizaci komunikace včetně úprav jejího příčného sklonu, rozšíření, doplnění odvodňovacích zařízení, umístění svodidel a vybudování nových opěrných zdí. Stavba se bude nacházet v obvodu dráhy a v ochranném pásmu dráhy. Stavbou dojde k dotčení pozemku, ke kterému má Správa železnic, státní organizace právo hospodařit (dále jen „drážní pozemek“) p. č. 325/1 v k. ú. Lanšperk.

V území dotčeném stavbou se nenachází podzemní vedení, zařízení a objekty v majetku Správy železnic, státní organizace ani v majetku ČD - Telematika a.s.

Toto souhrnné stanovisko se vydává pro účely společného územního a stavebního řízení.

**Správa železnic, státní organizace se stavbou situovanou v obvodu dráhy
a v ochranném pásmu dráhy**

s o u h l a s í

za předpokladu, že budou splněny následující podmínky:

1. Před vydáním společného územního rozhodnutí a stavebního povolení budou vypořádány majetkoprávní vztahy převodem dvou částí drážního pozemku do vlastnictví investora (Pardubický kraj). Investor si cestou Správy železnic, státní organizace, GŘ, O31 oddělení prodeje majetku (o31prodejmajetku@spravazeleznic.cz) požádá

- o převod předmětného majetku, dle platné legislativy. Do doby realizace převodu bude uzavřena nájemní smlouva.
2. Oddělovací GP musí být schválen/y OŘ HKR a to ještě před podáním návrhu na vklad na Katastrální úřad. Toto souhrnné stanovisko neopravňuje investora provádět změny číslování parcel a vkládat oddělovací GP uvedených pozemků do KN.
 3. V předstihu před zahájením stavby (min. 14 dní) požadujeme vyrozumět drážní dohled nad stavbami v OPD a obvodu dráhy **vedoucího PS Ústí nad Orlicí p. Podhájeckého tel. 972 325 547, 725 210 023**. Rozsah dohledu bude prokazatelně projednán s vedoucím PS dle předloženého technologického postupu prací. Objednávka bude obsahovat identifikační údaje objednavatele, jméno odpovědného pracovníka a jeho telefonní číslo, určení místa a údaje o požadovaných úkonech. O všech úkonech ze strany pracovníků Správy železnic, státní organizace bude proveden zápis ve stavebním deníku. Vyhrazujeme si právo zápisu do stavebního deníku. Drážní dohled bude prováděn na náklady objednavatele dohledu.
 4. V předstihu před zahájením stavby (min. 14 dní) požadujeme vyrozumět správce trakčního vedení VPS p. Mauera tel. 972 32 5042.
 5. Zhotovitel musí při realizaci stavby respektovat pokyny výše uvedených odpovědných zástupců OŘ HKR týkající se bezpečnosti žel. dopravy a žel. zařízení.
 6. Vytěžená a přebytečná zemina bude odvezena mimo drážní pozemek, který nakonec bude upraven do náležitého resp. dohodnutého stavu.
 7. Dešťové vody ze silnice nebudou svedeny na drážní pozemek.
 8. Stavba bude zabezpečena po celou dobu výstavby tak, aby nedošlo ani za zhoršených povětrnostních podmínek k pádům předmětů na trať.
 9. Stavbou nesmí být nepříznivě ovlivněny drážní objekty a zařízení Správy železnic, státní organizace.
 10. Při realizaci stavby nesmí dojít k přiblížení pracovníků zhotovitele, jeho mechanismů a stavebních dílů na vzdálenost menší než 3 m od osy provozované koleje bez vědomí a souhlasu vedoucího PS. Prostor do vzdálenosti 2,5 m od osy krajní koleje je prostorem nepřístupným (§ 4a zákona č. 266/1994Sb. v platném znění). Zaměstnanci zhotovitele, kteří budou při realizaci stavby do tohoto prostoru vstupovat, musí být prokazatelně proškoleni z drážního předpisu Bp1, Bp3, musí splňovat stanovená zdravotní a smyslová kritéria pro činnost v tomto prostoru a musí mít vydaný „Průkaz pro vstup do provozované ŽDC“ (dle předpisu Správy železnic, státní organizace Ob1). Při vykonávání prací odpovídá zhotovitel za dodržování bezpečnostních předpisů podle platné legislativy.
 11. Staveniště na drážním pozemku bude řádně zabezpečeno a označeno dle platné legislativy.
 12. Pracovní činnosti nesmí dojít k ohrožení bezpečnosti provozování dráhy a drážní dopravy. Při realizaci stavby musí být respektován provoz železniční dopravy a rozsah drážních zařízení včetně přístupu k nim v plném rozsahu. Správa železnic, státní organizace si vyhrazuje právo na dočasné zastavení stavebních prací v případě ohrožení bezpečnosti provozování dráhy a drážní dopravy.
 13. Pokud při realizaci prací vznikne škoda na majetku ve správě Správy železnic, státní organizace, bude zhotovitel neprodleně o této skutečnosti informovat vedoucího PS a zajistí uvedení dotčeného úseku dráhy do původního stavu, a není-li to možné, do stavu odpovídajícího původnímu účelu nebo užití dotčeného úseku dráhy zcela na své náklady včetně finančních postihů z případného vyloučení dopravy.
 14. Likvidaci odpadů požadujeme řešit v souladu s platnou legislativou v aktuálním znění dle stupně jejich nebezpečnosti, nesmí dojít k ekologické zátěži pozemků Správy železnic, státní organizace.
 15. Stavba je umístěna v oblasti s výskytem bludných proudů. Příslušné podzemní části stavby musí být provedeny z materiálů nepodléhajících korozi nebo musí být chráněny proti korozivním účinkům bludných proudů.
 16. Stavba bude provedena tak, aby ani v budoucnu nedošlo k porušení funkce objektu vlivem provozu dráhy.
 17. Po dokončení prací v obvodu dráhy požádá investor OŘ HKR o účast na prohlídce dokončené akce a o kontrolu splnění výše uvedených podmínek - výše uvedeného pracovníka. Následně zašle na technický úsek OŘ HKR protokoly z těchto prohlídek.

18. Veškeré změny v projektové dokumentaci požadujeme předložit k novému posouzení, a to ještě před zahájením prací.

Jako účastník společného územního a stavebního řízení trváme na tom, aby **výše uvedené podmínky tohoto souhrnného stanoviska byly stavebníkovi zapracovány do podmínek společného územního rozhodnutí a stavebního povolení jako nezbytně závazné**, s uvedením našeho č. j. a data vydání souhrnného stanoviska.

Toto souhrnné stanovisko nenahrazuje souhlas Drážního úřadu ve smyslu ustanovení § 7 odst. 3 nebo § 9 odst. 1 zákona č. 266/1994 Sb., o dráhách, v platném znění.

Toto souhrnné stanovisko se týká předmětné stavby pouze v rozsahu předložené dokumentace stavby s platností **2 let** od data vydání tohoto souhrnného stanoviska. Pokud nebude v této lhůtě vydáno pravomocné společné územní rozhodnutí a stavební povolení je investor stavby, popř. s jeho souhlasem stavebník povinen zažádat o vydání nového souhrnného stanoviska, podle aktuálních podmínek a platných právních předpisů.

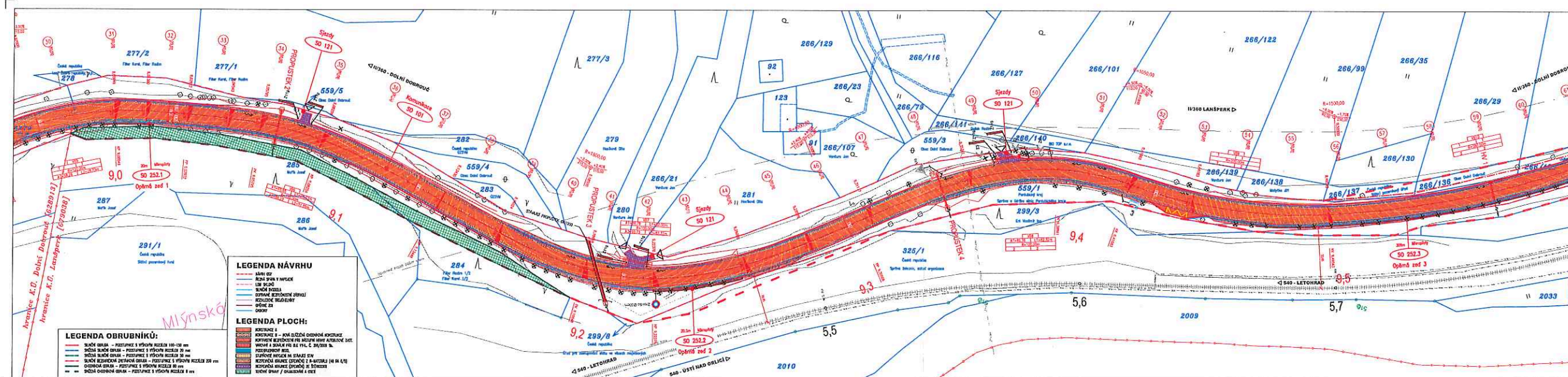
Pro případné další žádosti a/nebo jiná podání týkající se předmětné stavby (např. při předkládání žádostí k dalšímu stupni dokumentace stavby) bychom Vás rádi požádali, abyste uváděli naše č. j. pro naši rychlejší orientaci k uvedenému záměru.

Ing. Jiří Venc
náměstek ředitele pro techniku

Přílohy

Příloha 1 – 3x ověřená situace

Příloha 2 – vyjádření ČD - Telematiky a.s.



č.j. 34367/2021-02 HUR-OPS
13. 11. 2021

Správa železnic
státní organizace
Oblastní ředitelství Hradec Králové
U Fotochemy 259
501 01 Hradec Králové
IČO: 70994234, DIČ: CZ70994234

ING. IVAN ŠÍR
PROJEKTOVÁNÍ DOPRAVNÍCH STAVEB ŽELEZNIC
Mákovská 253/23 Hradec Králové, 500 02 Hradec Králové, IČO: 253 02 334

Modernizace silnice II/360 Lanškroun - Dolní Dobruška
SITUACNÍ VÝKRESY
KOORDINACNÍ SITUACNÍ VÝKRES 2
3.2

Ověřovací doložka změny datového formátu dokumentu podle § 69a zákona č. 499/2004 Sb.

Doložka číslo: 2179663

Původní datový formát: application/pdf

UUID původní komponenty: b955fb0e-fb27-4dcd-94df-91f16de3fa1a

Jméno a příjmení osoby, která změnu formátu dokumentu provedla:

System ERMS (zpracovatel dokumentu Pavel COUFAL)

Subjekt, který změnu formátu provedl: Správa železnic, státní organizace

Datum vyhotovení ověřovací doložky: 13.12.2021 12:18:18



3361b64b-a29c-419b-8bf0-dd1307d1234a

Správa železnic, státní organizace
OŘ Hradec Králové
Coufal Pavel

Váš dopis zn./ze dne 29923/21 US / 04.11.2021

Vyřizuje Jaroslav Bartošek

Číslo jednací 09266/2021-O

Tel. + 420 972 325 305
+ 420 725 069 003

Datum 9.11.2021

e-mail jaroslav.bartosek@cdt.cz

Věc: Souhrnné stanovisko ČD - Telematika a.s. k dotčení komunikačního vedení a zařízení v majetku Správy železnic, státní organizace - Centrum telematiky a diagnostiky, vyjádření ke společnému územnímu a stavebnímu řízení.

Název stavby: Modernizace silnice II/360 Lanšperk - Dolní Dobrouč

Při realizaci výše uvedené stavby nedojde ke styku se sítí elektronických komunikací, která je chráněna ochranným pásmem dle § 102 zákona č. 127/2005 Sb., o elektronických komunikacích.

Toto vyjádření platí pouze pro dokumentaci ověřenou společností ČD - Telematika a.s. a pro rozsah prací na ní vyznačených. K realizaci stavby nemáme připomínky.

Vyjádření pozbývá platnosti dne 9.11.2023

ČD - Telematika a.s.
Úsek servis infrastruktury
vedoucí okrsku
Vlastimil Dlouhý
v.z. Jaroslav Bartošek



Chceme být první volbou pro služby komunikační infrastruktury a řešení dopravní telematiky | www.cdt.cz

Ověřovací doložka změny datového formátu dokumentu podle § 69a zákona č. 499/2004 Sb.

Doložka číslo: 2179664

Původní datový formát: application/pdf

UUID původní komponenty: e2f53339-b7d6-40e2-ae0a-b9956f8c901d

Jméno a příjmení osoby, která změnu formátu dokumentu provedla:

System ERMS (zpracovatel dokumentu Pavel COUFAL)

Subjekt, který změnu formátu provedl: Správa železnic, státní organizace

Datum vyhotovení ověřovací doložky: 13.12.2021 12:18:23



33671b58-fb37-4e09-8d2a-e7fce877669b

Doručenka datové zprávy

Předmět: Modernizace silnice II/360 Lanšperk - Dolní Dobrouč 024D
ID zprávy: 977636891
Typ zprávy: Poštovní datová zpráva
Stav zprávy: Doručená
Datum a čas doručení: 14.12.2021 v 11:23:19

Odesílatel: Správa železnic, státní organizace, Dlážděná 1003/7, 11000 Praha 1, CZ
ID schránky: uccchjm
Typ schránky: Právnícká osoba
Odesílající osoba: Spisová aplikace

Adresát: Radim Doleček - Ing. Radim Doleček, Švermova 740, 55203 Česká Skalice, CZ
ID schránky: g7dhpsa
Typ schránky: Podnikající fyzická osoba

Zmocnění: Nezařadeno
Naše čís. jednací: 34367/2021-SŽ-OŘ HKR-OPS
Naše spisová zn.: Nezařadeno
Vaše čís. jednací: Nezařadeno
Vaše spisová zn.: Nezařadeno
K rukám: Nezařadeno
Do vlastních rukou: Ne

Události zprávy:

14.12.2021 v 09:13:12 EV0: Datová zpráva byla podána.
14.12.2021 v 09:13:12 EV5: Datová zpráva byla dodána do datové schránky příjemce.
14.12.2021 v 11:23:19 EV11: Přihlásila se oprávněná osoba ve smyslu § 8, odst. 1 až 4 zákona č. 300/2008 Sb., v platném znění. Datová zpráva je nyní doručena. Případné dřívější datum doručení fikcí není dotčeno.



Vyjádření o existenci sítě elektronických komunikací společnosti TYHAN s.r.o.

V Žamberku dne:**10.5.2019**

Žádost přijata dne: **10.5.2019**, č.j

Žadatel: **Ing. Radim Doleček**

Vaše značka: **2019277290**

Důvod / akce: **II/360 Lanšperk - Dolní Dobrouč**

Zákres v katastrální mapě dodán: **ANO / NE**

Žadatel shora označenou žádostí určil a vyznačil zájmové území, jakož i stanovil důvod pro vydání Vyjádření o existenci sítě elektronických komunikací společnosti TYHAN s.r.o. (dále jen *Vyjádření*). Na základě určení a vyznačení zájmového území žadatelem a na základě stanovení důvodu pro vydání *Vyjádření* vydává společnost TYHAN s.r.o. o síti elektronických komunikací následující *Vyjádření*:

- nedojde ke střetu
- ~~dojde ke střetu~~

**) Nehodící se škrtněte*

Odůvodnění:

Ve vyznačeném zájmovém území nevedou žádné podzemní telekomunikační sítě provozované firmou TYHAN s.r.o. Nemáme námitek k projektové dokumentaci.

Žadatel se převzetím tohoto Vyjádření zavazuje, že poskytnuté informace a data použije pouze k účelu, pro který mu byly poskytnuty, že je nebude neoprávněně rozmnožovat, rozšiřovat, pronajímat, půjčovat či jinak využívat bez souhlasu poskytovatele a je si vědom své odpovědnosti vyplývající z obecně závazných právních předpisů při porušení těchto povinností.

Potvrzení / vyjádření vydal:

Hana Zárecká, jednatelka společnosti TYHAN s.r.o.

TYHAN s.r.o., Raisova 232, 564 01 Žamberk
IČ / DIČ: 25954831 / CZ25954831



Městský úřad Ústí nad Orlicí

Odbor životního prostředí

Vaše č.j.:
Ze dne:

Ev.č. 243

Naše č.j.: MUUO/43185/2021/ŽP/Vel
Číslo spisu: ŽP-SV 7776/2021
Poč. listů: 3
Poč. příloh: 0
Poč. lis. př.: 0

Vyřizuje: Lenka Velínská
Tel: 465 514 263
E-mail: velinska@muuo.cz
Datum: 15.11.2021
Místo: Ústí nad Orlicí

Správa a údržba silnic Pardubického kraje, IČ 00085031
Doubřavice 98
533 53 Pardubice

„Modernizace silnice II/360 Lanšperk – Dolní Dobrouč“ – souhrnné vyjádření odboru životního prostředí

Městský úřad Ústí nad Orlicí, odbor životního prostředí, obdržel dne 29.10.2021 žádost o vyjádření k projektové dokumentaci pro povolení výše uvedeného stavebního záměru z hlediska zájmů na ochranu životního prostředí.

Název stavby: Modernizace silnice II/360 Lanšperk – Dolní Dobrouč

Investor : Paedubický kraj v zastoupení SÚS Pardubického kraje

Pozemky dotčené stavbou: p.p.2034/3, 2029/4, 2034/2, 2024/29, 2029/1, 4280, 4278/1, 2041/2, 2041/10, 4278/2, 2030, 2045/2, 4279 v k.ú. Dolní Dobrouč a p.p.č. 284, 266/137, 266/136, 266/135, 266/91, 266/89, 266/118, 299/9, 299/11, 325/1, 299/7, 73, 76/1, 332/1, 333/2, 334, 335, 342, 331/2, 331/7, 331/5, 354/1, 356, 361, 364/1, 331/4, 331/3, 559/1 556, 272, 273, 274/1, 557, 285 v k.ú. Lanšperk

Zpracovatel PD: Ing. Ivan Šír

Předložená dokumentace: ÚR + SP

Odbor životního prostředí posoudil předložený materiál a podle ustanovení § 154 zákona č. 500/2004 Sb., správní řád, vydává k němu toto souhrnné vyjádření:

1. Orgán odpadového hospodářství (Lenka Velínská):

V předložené projektové dokumentaci jsou chybně uvedeny čísla zákonů a vyhlášek týkajících se odpadů. V současné době již neplatí zákon č. 185/2001 Sb., o odpadech, byl nahrazen novým zákonem č. 541/2020 Sb., o odpadech.

O odpadech vznikajících v průběhu stavby a způsobu jejich odstranění nebo využití bude původcem vedena průběžná evidence o odpadech a způsobech nakládání s nimi v rozsahu stanoveném zákonem o odpadech a prováděcím právním předpisem, kterou investor při kontrolních prohlídkách v průběhu stavby nebo po ukončení stavební činnosti předloží odboru životního prostředí Městského úřadu Ústí nad Orlicí.

2. Orgán ochrany ovzduší (Lenka Velínská):

Věcně příslušný podle ustanovení § 27 odst. 1 písm. f) zákona č. 201/2012 Sb., o ochraně ovzduší, v platném znění (dále jen zákon), vydává k výše uvedené dokumentaci toto vyjádření:

- v průběhu výstavby je nutné omezit v maximální možné míře vnášení tuhých znečišťujících látek (prachu) a emisí do ovzduší.

adresa: Sychrova 16, 562 24 Ústí nad Orlicí
tel.: +420 465 514 111
fax: +420 465 525 563

IČ: 00279676 **DIČ:** CZ00279676
email: podatelna@muuo.cz
web: <http://www.ustinadorlici.cz>

bankovní spojení:
KB Ústí nad Orlicí, č.ú.: 19-420611/0100
ID datové schránky: bxcbwmg

Určitým zdrojem znečištění ovzduší oxidy dusíku a uhlíku budou v průběhu výstavby motory mechanizačních a dopravních prostředků dodavatele stavby. Liniový zdroj znečištění ovzduší v době výstavby bude představovat přeprava demoličního materiálu ze stavby a zpracovávaného stavebního materiálu na místo stavby. Základní přepravní trasa v porovnání se stávajícím zatížením převážné většiny dotčených úseků komunikací nebude znamenat zásadní přírůstek zatížení. Vliv na znečištění ovzduší prašností a výfukovými plyny podél dopravních tras tedy nebude nikterak zásadní.

Pro snížení nepříznivého vlivu výstavby a dopravy na znečištění ovzduší se navrhuji tyto minimalizační opatření:

- prověřit možnost maximalizace kapacity dopravních prostředků odvázejících odpady pro snížení intenzity dopravy
- všechny mechanismy, které se budou pohybovat na staveništi, udržovat v dokonalém technickém stavu
- zajistit, aby staveništní zařízení svými účinky – exhalacemi, prašností a zápachem nepůsobilo na okolí nad přípustnou míru
- podle okamžitých podmínek provádět kropení při pracích, u kterých dochází k víření prachu, při bouracích pracích, omezit skladování a deponování prašných materiálů na staveništi

3. Orgán ochrany přírody a krajiny (Jana Bucháčková):

Městský úřad Ústí nad Orlicí jako místně příslušný orgán ochrany přírody posoudil záměr z hlediska zájmů chráněných zákonem č. 114/1992 Sb., o ochraně přírody a krajiny v platném znění (dále jen zákon).

K zásahům do lesa jako významného krajinného prvku ze zákona, které by mohly vést k jeho poškození nebo ohrožení či oslabení jeho ekologicko-stabilizační funkce, je třeba dle § 4 zákona závazné stanovisko příslušného orgánu ochrany přírody a krajiny, Městského úřadu Ústí nad Orlicí.

Při stavbě je také třeba respektovat podmínky ochrany dřevin rostoucích mimo les před poškozováním a ničením podle § 7 odst. 1 zákona. Práce je třeba provádět v souladu s ČSN 83 9061, která řeší ochranu stromů, porostů a vegetačních ploch při stavebních pracích. V případě kácení je nutné postupovat v souladu s ustanovením § 8 zákona a vyhláškou č. 189/2013 Sb. o ochraně dřevin a povolování jejich kácení v platném znění. Místně příslušným orgánem je příslušný obecní úřad.

4. Vodoprávní úřad (Božena Kubešová):

Z hlediska zájmů chráněných zákonem č. 254/2001 Sb., o vodách a o změně některých zákonů, ve znění pozdějších předpisů, je realizace předloženého záměru možná.

5. Orgán státní správy lesů (Ing. Hana Grimová):

Z předložené dokumentace je zřejmé, že se navrhovaná stavba dotýká pozemků určených k plnění funkcí lesa i pozemků ve vzdálenosti do 50 m od okraje lesa.

Při dotčení pozemků určených k plnění funkcí lesa a pozemků ve vzdálenosti do 50 m od okraje lesa požádá investor orgán státní správy lesů o vydání závazného stanoviska o souhlasu s umístěním stavby nebo využitím území, jímž mají být dotčeny pozemky určené k plnění funkcí lesa a pozemky do 50 m od okraje lesa (§ 14 odst. 2 zákona č. 289/1995 Sb., o lesích a o změně a doplnění některých zákonů, ve znění pozdějších předpisů (dále jen lesní zákon). K žádosti je třeba doložit:

- informativní výpis z katastru nemovitostí na předmětné lesní pozemky (ne starší jednoho roku),
- situační zákres stavby v mapě katastru nemovitostí
- doklady – zjednodušenou dokumentaci, o níž se záměr opírá

Při dotčení pozemků určených k plnění funkcí lesa v lesích hospodářských, požádá investor příslušný orgán státní správy lesů (Městský úřad Ústí nad Orlicí) o vydání rozhodnutí o odnětí pozemků určených k plnění funkcí lesa (§ 15, 16, 17 a 18 lesního zákona). Náležitosti žádosti jsou uvedeny v § 1 vyhlášky č. 77/1996 Sb., o náležitostech žádosti o odnětí nebo omezení a podrobnostech o ochraně pozemků určených k plnění funkcí lesa.

6. Orgán ochrany ZPF (marek Moláček):

V souladu § 9 odst. 1 zákona č. 334/1992 Sb. o ochraně zemědělského půdního fondu ve znění pozdějších předpisů (dále jen zákon) a předložených podkladů dokumentace záměru je třeba odnětí půdy ze zemědělského půdního fondu. Souhlas vydá příslušný orgán ochrany ZPF, Městského úřadu Ústí nad Orlicí, odboru životního prostředí. K žádosti o souhlas s odnětím půdy, kde žadatel uvede účel zamýšleného odnětí, je nutné připojit další náležitosti dle § 9 odst. 6 zákona. Podmínky stanovené vydaným souhlasem (závazným stanoviskem) budou uvedeny v podmínkách rozhodnutí na danou stavbu. Souhlas s odnětím půdy je nezbytný k vydání rozhodnutí podle zvláštních předpisů, zákona č. 183/2006 Sb., o územním plánování a stavebním řádu (stavební zákon).

Podmínkou pro umístění a realizaci výše uvedené stavby je splnění podmínek, požadavků a připomínek uplatněných dotčenými orgány státní správy životního prostředí.

Mgr. Tomáš Kopecký, v.r.
vedoucí odboru

„Otisk úředního razítka“

za správnost vyhotovení
Lenka Velínská
oprávněná úřední osoba

Doručenka datové zprávy

Předmět: souhrnné stanovisko odboru ŽP - Modernizace silnice II/360 Lanšperk ?
Dolní Dobrouč
ID zprávy: 970326195
Typ zprávy: Veřejná datová zpráva
Stav zprávy: Doručená
Datum a čas doručení: 23.11.2021 v 13:16:48

Odesílatel: Město Ústí nad Orlicí, Sychrova 16, 56201 Ústí nad Orlicí, CZ
ID schránky: bxcbwmg
Typ schránky: Orgán veřejné moci
Odesílající osoba: Oprávněná osoba

Adresát: Radim Doleček - Ing. Radim Doleček, Švermova 740, 55203 Česká Skalice, CZ
ID schránky: g7dhpsa
Typ schránky: Podnikající fyzická osoba

Zmocnění: Nezařadeno
Naše čís. jednací: MUUO/43185/2021/ŽP/vel
Naše spisová zn.: SV243/7776/2021
Vaše čís. jednací: Nezařadeno
Vaše spisová zn.: Nezařadeno
K rukám: Nezařadeno
Do vlastních rukou: Ne
Zakázáno doručení fikcí: Ne

Události zprávy:

23.11.2021 v 12:02:18 EV0: Datová zpráva byla podána.
23.11.2021 v 12:02:18 EV5: Datová zpráva byla dodána do datové schránky příjemce. Je-li příjemcem datové zprávy orgán veřejné moci vystupující v postavení orgánu veřejné moci, byla datová zpráva tímto okamžikem doručena.
23.11.2021 v 13:16:48 EV11: Přihlásila se oprávněná osoba ve smyslu § 8, odst. 1 až 4 zákona č. 300/2008 Sb., v platném znění. Datová zpráva je nyní doručena. Případné dřívější datum doručení fikcí nebo doručení dodáním do schránky orgánu veřejné moci není dotčeno.

Městský úřad Ústí nad Orlicí

Odbor životního prostředí

Vaše č.j.:
Ze dne:

Naše č.j.: MUUO/43186/2021/ŽP/Bu
Číslo spisu: 7791/2021
Spis. značka: ŽP-OP/2406/2021
Poč. listů: 4
Poč. příloh: 0
Poč. lis. př.: 0

Vyřizuje: Jana Bucháčková
Tel: 465 514 245
E-mail: buchackova@muuo.cz
Datum: 26.11.2021
Místo: Ústí nad Orlicí

ZÁVAZNÉ STANOVISKO

Městský úřad Ústí nad Orlicí jako místně a věcně příslušný orgán ochrany přírody podle ustanovení § 77 odst. 1 písm. a) zákona č. 114/1992 Sb., o ochraně přírody a krajiny v platném znění (dále jen zákon), § 61 odst. 1 písm. c) zákona č. 128/2000 Sb., o obcích v platném znění a § 10 zákona č. 500/2004 Sb. správního řádu v platném znění (dále jen správní řád) na základě žádosti o závazné stanovisko k zásahu do významného krajinného prvku (dále jen VKP), lesa, vydává pro investora stavby, Pardubický kraj, Komenského náměstí 125, 532 11 Pardubice, IČ 70892822, toto závazné stanovisko:

Městský úřad Ústí nad Orlicí jako příslušný orgán ochrany přírody souhlasí v souladu s § 4 odst. 2 zákona se zásahem do významného krajinného prvku, lesa, v rámci záměru „Modernizace silnice II/360 Lanšperk – Dolní Dobrouč“. Stavba bude prováděna na lesních pozemcích pč. 2029/4 o výměře 944 m², pč. 2029/1 o výměře 660, pč. 2045/2 o výměře 411 m², pč. 285 o výměře 3404 m² v k.ú. Dolní Dobrouč, pč. 284 o výměře 962 m², pč. 266/89 o výměře 214 m², pč. 266/118 o výměře 220 m², pč. 299/11 o výměře 2361 m², pč. 299/7 o výměře 3711 m², pč. 73, 76/1 o výměře 651 m² v k.ú. Lanšperk v provozním staničení stavby km 8,500 – 10,455 silnice.

Pro zajištění minimalizace negativních dopadů stanovuje pro realizaci stavby tyto podmínky:

- orgán ochrany přírody bude nejméně 7 dní předem písemně informován o započetí prací,
- před zahájením prací bude na lesních pozemcích vymezen prostor stavby a mechanizačními prostředky nebude poježděno mimo tento prostor. Veškeré práce budou provedeny šetrným způsobem a ve vhodném období, aby bylo minimalizováno ohrožení a rušení všech volně žijících živočichů, pro které lesní porost představuje přirozený biotop. Za nevhodné je provádění skrývek v jarním období mezi 15.3.-1.6., kdy dochází k rozmnožování většiny živočichů,
- nejdéle 4 dny před zahájením prací bude provedena obhlídka odborně způsobilou osobou a bude zajištěn transfer přítomných volně žijících živočichů. Pro fázi výstavby bude stanoven odborný biologický dozor, který bude po celou dobu výstavby zajišťovat zájmy ochrany přírody dle zákona a který bude operativně přijímat opatření potřebná k odvrácení zranění či usmrcení volně žijících živočichů, kontrolovat stav dřevin apod. O výsledcích obhlídek bude vždy proveden záznam

adresa: Sychrova 16, 562 24 Ústí nad Orlicí
tel.: +420 465 514 111
fax: +420 465 525 563

IČ: 00279676 DIČ: CZ00279676
email: podatelna@muuo.cz
web: <http://www.ustinadorlici.cz>

bankovní spojení:
KB Ústí nad Orlicí, č.ú.: 19-420611/0100
ID datové schránky: bxcbwmg

do stavebního deníku,

- **práce je třeba provádět v souladu s ČSN 83 9061 Technologie vegetačním úprav v krajině – Ochrana stromů, porostů a vegetačních ploch při stavebních pracích. Při používání techniky je nutné dbát na ochranu všech dřevin, zejména nesmí být pojížděno vozidly přes kořenový systém vzrostlých stromů. V případě kácení dřevin rostoucích mimo les je třeba postupovat v souladu s § 8 zákona a vyhláškou č. 189/2013 Sb., o ochraně dřevin a povolování jejich kácení v platném znění. Veškeré kácení, a to i dřevin rostoucích na lesních pozemcích, je nutné provádět v období vegetačního klidu,**
- **k provádění prací budou použity stroje v dobrém technickém stavu, nepotřebný materiál nebude použit k násypům, terénním úpravám apod., ani ukládán na lesních pozemcích,**
- **po dokončení prací bude, zejména z důvodu prevence šíření invazních a ruderalních druhů zajištěna rekultivace všech pozemků dotčených pracemi.**

Závazné stanovisko se vztahuje rovněž na dodavatele prací, kteří musí být před realizací záměru držitelem závazného stanoviska prokazatelným způsobem poučení o všech jeho podmínkách.

Závazné stanovisko se vydává na období do 30.12.2023, pokud do té doby nebude zahájeno řízení podle zvláštních právních předpisů, jehož bude toto stanovisko součástí, a nenahrazuje závazná stanoviska a rozhodnutí ostatních orgánů ochrany přírody.

Odůvodnění:

Městský úřad Ústí nad Orlicí jako příslušný správní orgán ochrany přírody obdržel dne 29.10.2021 žádost Správy a údržby silnic Pardubického kraje, Doubravice 98, 533 53 Pardubice zastoupené na základě plné moci Ing. Radimem Dolečkem, Švermova 470, 552 03 Česká Skalice o vydání závazného stanoviska k zásahům do významného krajinného prvku, lesa, z důvodu provádění stavby „Modernizace silnice II/360 Lanšperk – Dolní Dobrouč“.

Podání obsahovalo plnou moc, situace, seznam dotčených parcel a průvodní a souhrnnou technickou zprávu projektu, který zpracovala společnost Ing. Ivan Šír, projektování dopravních staveb CZ s.r.o., Haškova 1714/3, 500 02 Hradec Králové. Následně dne 9.11.2021 bylo podání doplněno o úpravy výměr dotčených pozemků pč. 266/89 a pč. 299/7 v k.ú. Lanšperk.

Les je významným krajinným prvkem dle § 3 odst. 1 písm. b) zákona, tzn. ekologicky, geomorfologicky nebo esteticky hodnotnou částí krajiny, která utváří její typický vzhled a přispívá k udržení její stability a dle § 4 odst. 2 zákona je chráněna před poškozováním a ničením. V § 58 odst. 1 zákona je ochrana přírody a krajiny označena za veřejný zájem a ukládá každému, kdo jí užívá, za povinnost strpět omezení vyplývající ze zákona. Také v zákoně č. 17/1992 Sb., o životním prostředí v platném znění je v § 17 odst. 1 stanovena obecná povinnost minimalizovat nepříznivé důsledky své činnosti na životní prostředí. (Všechna tato opatření jsou logickým odrazem práva na příznivé životní prostředí a tedy i jeho součástí, přírody, zakotveného v předpisech nejvyšší právní síly. Již v preambuli Ústavy České republiky

je vysloveno odhodlání společně střežit a rozvíjet zděděné přírodní bohatství.) Vlastním účelem zákona je pak za účasti příslušných krajů, obcí, vlastníků a správců pozemků přispět k udržení a obnově přírodní rovnováhy v krajině, k ochraně rozmanitostí forem života, přírodních hodnot a krás, k šetrnému hospodaření s přírodními zdroji. Přitom zákon také zmiňuje, že je třeba zohlednit hospodářské, sociální a kulturní potřeby obyvatel a regionální a místní poměry.

Zamýšlená stavba se nachází v nezastavěném území mezi částí obce Dolní Dobrouč – Lanšperk a Dolní Dobroučí. Proběhne v trase stávající komunikace, je v souladu s charakterem území i s územním plánem. Jedná se o stavbu dopravní infrastruktury. Silnice již neodpovídá současným potřebám bezpečného provozu na silnici II. třídy a je nutné provést její úpravy. Jedná se úplnou výměnu konstrukčních vrstev vozovky, o rozšíření a úpravu parametrů stávající trasy silnice, propustky, změnu umístění a úhlu napojení křižovatky, úpravu sjezdů, nové chodníky a nástupiště, gabionovou zárubní zeď, opěrné zdi pro svodidla a přeložku nadzemního vedení CETIN.

Pozemky pod silnicí (směrem ke trati) jsou poměrně úzké a tvoří je převážně listnaté dřeviny jako bříza, topol, javor. Z ekologického hlediska nejsou pro svou velikost příliš významné, negativně je ovlivňuje silniční provoz. Stromy jsou poškozovány úsuškem, pojezdem přes kořenový systém, zasolováním apod. V části území nad silnicí lesní porost tvoří převážně jehličnaté dřeviny. Převládá smrk s poměrně významným podílem modřínu a borovice s příměsí břízy, javoru. Jedná se o kulturu s menší ekologickou hodnotou - s druhově chudým společenstvem půdních bezobratlých. Záměr zabere pouze část lesního komplexu a jako celek bude mít pouze nevýznamný vliv na jeho ekologickostabilizační funkci. Vliv záměru na faunu je při jeho realizaci ovlivnitelný zejména způsobem provádění prací.

K zajištění zájmů chráněných zákonem stanovil správní orgán několik podmínek. Jako zásadní považuje OOP stanovení odborného biologického dozoru, který dohlédne na přípravu území před zahájením stavby a může zabránit zbytečným škodám v průběhu stavby navržením potřebných opatření. Významné je i provedení rekultivací po dokončení stavby. Otevřené plochy jsou vystaveny nástupu ruderalních rostlin, invazních druhů a plevelů, které mohou následně ovlivnit skladbu okolních fytocenóz nežádoucí sukcesí. Z důvodu zamezení šíření invazních druhů není také možné použít vytěžený materiál k násypům a terénním úpravám.

Realizace záměru si také vyžádá kácení dřevin rostoucích mimo les, které bude řešeno na základě § 8 zákona příslušným orgánem ochrany přírody, Obecním úřadem Dolní Dobrouč. Omezující podmínka se tak týká ochrany ptactva a ukládá, aby ke kácení veškerých dřevin došlo v období vegetačního klidu. OOP poukazuje při stanovení této podmínky především na ustanovení § 5a odst. 1 písm. d) zákona, podle kterého je zakázáno úmyslné vyrušování ptáků během rozmnožování či výchovy mláďat či ustanovení § 5 zákona o obecné ochraně rostlin a živočichů. Za toto období rozmnožování a výchovy považuje OOP především období mezi 15.3. – 1.6. běžného roku.

Formu závazného stanoviska podle § 149 odst. 1 správního řádu, zvolil OOP podle předložené dokumentace pro územní řízení a v souvislosti s ustanovením § 90 odst. 1 zákona, který říká, že souhlasy a závazná stanoviska vydávaná podle tohoto zákona jako podklad pro rozhodnutí podle zvláštního právního předpisu jsou závazným stanoviskem podle správního řádu.

Poučení:

Toto závazné stanovisko je vydáváno v souladu s ustanovením § 149 odst. 1 zákona č. 500/2004 sb., správní řád v platném znění (dále jen správní řád) a § 90 odst. 1 zákona. Tento úkon není správním rozhodnutím a není možné se proti němu odvolat. Pokud toto závazné stanovisko znemožňuje vyhovět žádosti, příslušný stavební úřad v souladu s ustanovením § 149 odst. 3 správního řádu nebude provádět další dokazování a žádost zamítne. Odvolání je možné podat až proti tomuto rozhodnutí příslušného stavebního úřadu, jehož je toto závazné stanovisko součástí.

Mgr. Tomáš Kopecký v.r.
vedoucí odboru

Za správnost vyhotovení:
Jana Bucháčková
oprávněná úřední osoba

Obdrží:

Správa a údržba silnic Pardubického kraje, Doubravice 98, 533 53 Pardubice zastoupená na základě plné moci Ing. Radimem Dolečkem, Švermova 470, 552 03 Česká Skalice

Na vědomí:

Městský úřad Ústí nad Orlicí, stavební úřad, Sychrova 16, 562 24 Ústí nad Orlicí
Obecní úřad Dolní Dobrouč, orgán ochrany přírody, Dolní Dobrouč 380, 561 02 Dolní Dobrouč

Doručenka datové zprávy

Předmět: Žádost o stanovisko VKP - Modernizace silnice II/360 Lanšperk ? Dolní Dobrouč
ID zprávy: 972675470
Typ zprávy: Veřejná datová zpráva
Stav zprávy: Doručená
Datum a čas doručení: 30.11.2021 v 14:31:51

Odesílatel: Město Ústí nad Orlicí, Sychrova 16, 56201 Ústí nad Orlicí, CZ
ID schránky: bxcbwmg
Typ schránky: Orgán veřejné moci
Odesílající osoba: Oprávněná osoba

Adresát: Radim Doleček - Ing. Radim Doleček, Švermova 740, 55203 Česká Skalice, CZ
ID schránky: g7dhpsa
Typ schránky: Podnikající fyzická osoba

Zmocnění: Nezařadeno
Naše čís. jednací: MUUO/43186/2021/ŽP/Bu
Naše spisová zn.: ŽP-OP/7791/2021
Vaše čís. jednací: Nezařadeno
Vaše spisová zn.: Nezařadeno
K rukám: Nezařadeno
Do vlastních rukou: Ano
Zakázáno doručení fikcí: Ne

Události zprávy:

30.11.2021 v 11:46:21 EV0: Datová zpráva byla podána.
30.11.2021 v 11:46:21 EV5: Datová zpráva byla dodána do datové schránky příjemce. Je-li příjemcem datové zprávy orgán veřejné moci vystupující v postavení orgánu veřejné moci, byla datová zpráva tímto okamžikem doručena.
30.11.2021 v 14:31:51 EV11: Přihlásila se oprávněná osoba ve smyslu § 8, odst. 1 až 4 zákona č. 300/2008 Sb., v platném znění. Datová zpráva je nyní doručena. Případné dřívější datum doručení fikcí nebo doručení dodáním do schránky orgánu veřejné moci není dotčeno.

Městský úřad Ústí nad Orlicí

Odbor životního prostředí

Vaše č.j.:
Ze dne:

Naše č.j.: **MUUO/51473/2021/ŽP/grim**
Číslo spisu: 7847/2021
Spis. značka: ŽP-SSL/7847/2021
Poč. listů: 3
Poč. příloh: 0
Poč. lis. př.: 0

Vyřizuje: Ing. Hana Grimová
Tel: 465 514 232
E-mail: grimova@muuo.cz
Datum: 22. 12. 2021
Místo: Ústí nad Orlicí

Souhlas s umístěním stavby nebo využitím území, jímž mají být dotčeny pozemky určené k plnění funkcí lesa a pozemky do 50 m od okraje lesa

Městský úřad Ústí nad Orlicí, jako příslušný orgán státní správy lesů podle § 10 a 11 zákona č. 500/2004 Sb., správního řádu, v platném znění (dále jen „správní řád“) a podle § 48 odst. 2 písm. c) zákona č. 289/1995 Sb., o lesích a o změně a doplnění některých zákonů v platném znění (dále jen „lesní zákon“), v řízení o vydání závazného stanoviska podle § 149 odst. 1 správního řádu v souladu s ustanovením podle § 14 odst. 2 lesního zákona vydává

souhlas

s umístěním stavby „**Modernizace silnice II/360 Lanšperk – Dolní Dobrouč**“ na pozemku p.p.č. 2034/3, 2029/4, 2034/2, 2024/29, 2029/1, 4280, 4278/1, 2041/2, 2041/10, 4278/2, 2030, 2045/2, 4279 v k. ú. Dolní Dobrouč, p.p.č. 556, 272, 273, 274/1, 557, 285, 284, 266/137, 266/136, 266/135, 266/91, 266/89, 266/118, 299/9, 299/11, 325/1, 299/7, 73, 76/1, 332/1, 333/2, 334, 335, 342, 331/2, 331/7, 331/5, 354/1, 356, 361, 364/1, 331/4, 331/3, 559/1 v k. ú. Lanšperk.

Záměrem je přímo dotčen pozemek určený k plnění funkcí lesa **p.p.č. 2029/1, 2029/4, 2045/2 v k. ú. Dolní Dobrouč, p.p.č. 73, 284, 285, 266/89, 266/118, 299/7, 299/11 v k. ú. Lanšperk.**

Záměr se nachází ve vzdálenosti do 50 m okraje lesa, tj. od pozemku určeného k plnění funkcí lesa, pozemek **p.p.č. 2031/2, 2031/1, 2024/2, 2045/2, 2029/1, 2029/4 v k. ú. Dolní Dobrouč, p.p.č. 70/6, 70/7, 266/88, 266/27, 76/14, 266/133, 274/2, 266/69, 266/109, 266/14, 277/3, 285, 284, 266/21, 280, 266/130, 266/29, 70/18, 266/118, 70/9, 302/2, 330, 266/32, 79, 381/2, 381/1, 76/6, 299/3, 299/7, 299/11, 73, 277/2 v k. ú. Lanšperk**

Souhlas se uděluje za těchto podmínek:

1. Při realizaci záměru je nutno dbát základních povinností k ochraně pozemků určených k plnění funkcí lesa uvedených v § 13 lesního zákona a postupovat tak, aby nedošlo k poškození dřevin.
2. Technologie stavby bude zvolena taková, aby nedošlo k poškození okolních lesních porostů.
3. Výkopový, stavební ani jiný materiál nebude ukládán na pozemky určené k plnění funkcí lesa, nebo jejich části, které nejsou stavbou dotčeny.
4. Investor požádá příslušný orgán státní správy lesů o vydání rozhodnutí o dočasném odnětí po dobu výstavby (§ 15, 16, 17 a 18 lesního zákona). Se stavbou nesmí být započato dříve, než rozhodnutí

adresa: Sychrova 16, 562 24 Ústí nad Orlicí
tel.: +420 465 514 111
fax: +420 465 525 563

IČ: 00279676 DIČ: CZ00279676
email: podatelna@muuo.cz
web: http://www.ustinadorlici.cz

bankovní spojení:
KB Ústí nad Orlicí, č.ú.: 19-420611/0100
ID datové schránky: bxcbwmg

o odnětí z pozemků určených k plnění funkcí lesa nabyde právní moci. Náležitosti žádosti jsou uvedeny v § 1 vyhlášky č. 77/1996 Sb., o náležitostech žádosti o odnětí nebo omezení a podrobnostech o ochraně pozemků určených k plnění funkcí lesa.

5. Po dokončení stavby a jejím zaměření požádá investor na základě GP o vydání rozhodnutí o trvalém odnětí pozemků určených k plnění funkcí lesa (§ 15, 16, 17 a 18 lesního zákona). Náležitosti žádosti jsou uvedeny v § 1 vyhlášky č. 77/1996 Sb., o náležitostech žádosti o odnětí nebo omezení a podrobnostech o ochraně pozemků určených k plnění funkcí lesa.

Odůvodnění:

Dne 29. října 2021 byla Městskému úřadu Ústí nad Orlicí doručena žádost Správy a údržby silnic Pardubického kraje, IČO 00085031, Doubravice 98, 533 53 Pardubice v zastoupení na základě plné moci společností Ing. Ivan Šír, projektování dopravních staveb CZ s.r.o., IČO 25962914, Haškova 1714/3, Pražské předměstí, 500 02 Hradec Králové, dále v zastoupení na základě plné moci Ing. Radimem Dolečkem, IČO 86675800, Švermova 740, 552 03 Česká Skalice (dále jen „žadatel“), o vydání závazného stanoviska dle § 14 odst. 2 lesního zákona. Dne 9. listopadu 2021 žadatel doplnil výše uvedenou žádost.

Dne 15. listopadu 2021 zaslal Městský úřad Ústí nad Orlicí žadateli výzvu k doplnění výše uvedené žádosti a zároveň stanovil lhůtu pro doplnění náležitostí žádosti v souladu s ustanovením § 149 odst. 5 správního řádu. Dne 7. prosince 2021 obdržel Městský úřad Ústí nad Orlicí doplnění žádosti.

Jedná se o stavbu „Modernizace silnice II/360 Lanšperk – Dolní Dobrouč“ na pozemku p.p.č. 2034/3, 2029/4, 2034/2, 2024/29, 2029/1, 4280, 4278/1, 2041/2, 2041/10, 4278/2, 2030, 2045/2, 4279 v k. ú. Dolní Dobrouč, p.p.č. 556, 272, 273, 274/1, 557, 285, 284, 266/137, 266/136, 266/135, 266/91, 266/89, 266/118, 299/9, 299/11, 325/1, 299/7, 73, 76/1, 332/1, 333/2, 334, 335, 342, 331/2, 331/7, 331/5, 354/1, 356, 361, 364/1, 331/4, 331/3, 559/1 v k. ú. Lanšperk. Stavba je umístěna na pozemku určeném k plnění funkcí lesa p.p.č. 2029/1, 2029/4, 2045/2 v k. ú. Dolní Dobrouč, p.p.p.č. 73, 284, 285, 266/89, 266/118, 299/7, 299/11 v k. ú. Lanšperk a do vzdálenosti 50 m od okraje lesa, tj. od pozemku určeného k plnění funkcí lesa, pozemek p.p.č. 2031/2, 2031/1, 2024/2, 2045/2, 2029/1, 2029/4 v k. ú. Dolní Dobrouč, p.p.č. 70/6, 70/7, 266/88, 266/27, 76/14, 266/133, 274/2, 266/69, 266/109, 266/14, 277/3, 285, 284, 266/21, 280, 266/130, 266/29, 70/18, 266/118, 70/9, 302/2, 330, 266/32, 79, 381/2, 381/1, 76/6, 299/3, 299/7, 299/11, 73, 277/2 v k. ú. Lanšperk. V žádosti nebyl uveden pozemek určený k plnění funkcí lesa p.p.č. 277/2 v k. ú. Lanšperk, avšak z předložených situačních zákresů je patrné, že stavba leží také do 50 m od okraje tohoto pozemku.

Stávající komunikace bude v rozsahu stavby modernizována. Dojde k úplné výměně konstrukčních vrstev komunikace, k zajištění jejího řádného odvodnění a k doplnění jejích součástí a příslušenství. Součástí záměru je novostavba chodníků a nástupišť včetně autobusových zálivů. Součástí stavby budou nové gabionové zárubní zdi a opěrné zdi pro svodidla. Záměrem stavby je kompletní modernizace komunikace II. třídy. Úpravou příčného sklonu a doplněním odvodňovacích zařízení dojde k zajištění řádného odvodnění PK. Komunikace bude rozšířena a pro umístění svodidel budou vybudovány nové opěrné zdi. Plocha chodníku bude realizována z betonových kostek. Autobusové zálivy budou provedeny s bezbariérovou ohrubou. Stavba je členěna na stavební objekty: SO 101 Komunikace II/360 v km 8,500 – 10,455, SO 110 Křižovatka s II/360 a MK v km 8,735, SO 121 Sjezdy, SO 134 Chodníky a nástupiště, SO 251 Gabionová zárubní zeď, SO 252 Opěrné zdi pro svodidla, SO 341 Přeložka nadzemního sdělovacího vedení CETIN.

Vzhledem k tomu, že realizací navrhovaného záměru dojde k přímému dotčení lesních pozemků (PUPFL), jsou v závazném stanovisku stanoveny podmínky, za jakých lze předmětné pozemky k navrhovanému záměru využít. Uvedené podmínky byly žadateli městským úřadem uloženy s ohledem na ochranu lesních pozemků a na nich rostoucích lesních porostů.

Městský úřad Ústí nad Orlicí po zvážení všech podkladů dospěl k závěru, že předložené žádosti o vydání závazného stanoviska k výše uvedenému záměru lze vyhovět.

Poučení:

Souhlas vydávaný jako podklad pro rozhodnutí o umístění stavby nebo územní souhlas a dále pro rozhodnutí o povolení stavby, zařízení nebo terénních úprav anebo jejich ohlášení je závazným stanoviskem podle správního řádu a není samostatným rozhodnutím ve správním řízení. Případné odvolání proti obsahu závazného stanoviska je možné v rámci odvolacího řízení podáním u příslušného stavebního úřadu.

Mgr. Tomáš Kopecký, v. r.
vedoucí odboru

Za správnost vyhotovení:

Ing. Hana Grimová
oprávněná úřední osoba

Na doručenkou obdrží:

Ing. Radim Doleček, Švermova 740, 552 03 Česká Skalice

Na vědomí:

Zbyněk Papáček, Dolní Dobrouč 134, 561 02 Dolní Dobrouč
Zdeněk Meixner, Stradouň 58, 538 63 Stradouň
Zdeněk Meixner, Dukelská 305, Hylváty, 562 01 Ústí nad Orlicí
Josef Mařík, Dolní Dobrouč 222, 561 02 Dolní Dobrouč
Pavel Pašta, Bratří Štefanů 295/57, Slezské Předměstí, 500 03 Hradec Králové
Dita Paštová, Bratří Štefanů 295/57, Slezské Předměstí, 500 03 Hradec Králové
Jana Mansfeldová, Wolkerova 1107, 562 01 Ústí nad Orlicí
Ing. Josef Novák, Dolní Dobrouč 173, 561 02 Dolní Dobrouč
Karel Fišer, Dolní Dobrouč 99, 561 02 Dolní Dobrouč
Radim Fišer, Dolní Dobrouč 99, 561 02 Dolní Dobrouč
Ing. Karel Beran, Hnátnice 204, 561 01 Hnátnice

Doručenka datové zprávy

Předmět: Souhlas se stavbou
ID zprávy: 980831708
Typ zprávy: Veřejná datová zpráva
Stav zprávy: Doručená
Datum a čas doručení: 22.12.2021 v 12:13:56

Odesílatel: Město Ústí nad Orlicí, Sychrova 16, 56201 Ústí nad Orlicí, CZ
ID schránky: bxcbwmg
Typ schránky: Orgán veřejné moci
Odesílající osoba: Oprávněná osoba

Adresát: Radim Doleček - Ing. Radim Doleček, Švermova 740, 55203 Česká Skalice, CZ
ID schránky: g7dhpsa
Typ schránky: Podnikající fyzická osoba

Zmocnění: Nežadáno
Naše čís. jednací: MUUO/51473/2021/ŽP/grim
Naše spisová zn.: ŽP-SSL/7847/2021
Vaše čís. jednací: Nežadáno
Vaše spisová zn.: Nežadáno
K rukám: Nežadáno
Do vlastních rukou: Ano
Zakázáno doručení fikcí: Ne

Události zprávy:

22.12.2021 v 12:07:36 EV0: Datová zpráva byla podána.
22.12.2021 v 12:07:36 EV5: Datová zpráva byla dodána do datové schránky příjemce. Je-li příjemcem datové zprávy orgán veřejné moci vystupující v postavení orgánu veřejné moci, byla datová zpráva tímto okamžikem doručena.
22.12.2021 v 12:13:56 EV11: Přihlásila se oprávněná osoba ve smyslu § 8, odst. 1 až 4 zákona č. 300/2008 Sb., v platném znění. Datová zpráva je nyní doručena. Případné dřívější datum doručení fikcí nebo doručení dodáním do schránky orgánu veřejné moci není dotčeno.

Městský úřad Ústí nad Orlicí

Odbor životního prostředí

Vaše č.j.:
Ze dne:

Naše č.j.: **MUUO/75788/2022/ŽP/grim**
Číslo spisu: 22315/2022/
Spis. značka: ŽP-SSL/22315/2022
Poč. listů: 4
Poč. příloh: 0
Poč. lis. př.: 0

Vyřizuje: Ing. Hana Grimová
Tel: 465 514 232
E-mail: grimova@muuo.cz
Datum: 31. 8. 2022
Místo: Ústí nad Orlicí

ROZHODNUTÍ

Městský úřad Ústí nad Orlicí jako příslušný orgán státní správy lesů podle § 10 a 11 zákona č. 500/2004 Sb., správního řádu, v platném znění (dále jen „správní řád“) a podle § 48 odst. 1 písm. d) zákona č. 289/1995 Sb., o lesích a o změně a doplnění některých zákonů v platném znění (dále jen „lesní zákon“)

1. p o v o l u j e

podle § 13 odst. 1 lesního zákona

odnětí pozemků plnění funkcí lesa

pro „Silnice č. II/360 – Ústí nad Orlicí - Letohrad“ - k. ú. Lanšperk.

Trvale se odnímá pozemek:

obec Dolní Dobrouč
k. ú. Lanšperk

p.p.č. 266/161 dle GP č. 274-065/2021 (původní p.p.č. 266/118) - o celkové výměře 0,0009 ha

Celkem k trvalému odnětí: **0,0009 ha**

2. s t a n o v í

podle ustanovení § 17 odst. 1 lesního zákona žadateli, to je:

Správa a údržba silnic Pardubického kraje
IČO 00085031
Doubravice 98
533 53 Pardubice

p o p l a t e k za trvalé odnětí pozemků uvedených v části 1. tohoto rozhodnutí ve výši: **486,49 Kč** (slovy: čtyři sta osmdesát šest korun českých čtyřicet devět haléřů).

adresa: Sychrova 16, 562 24 Ústí nad Orlicí
tel.: +420 465 514 111
fax: +420 465 525 563

IČ: 00279676 DIČ: CZ00279676
email: podatelna@muuo.cz
web: http://www.ustinadorlici.cz

bankovní spojení:
KB Ústí nad Orlicí, č.ú.: 19-420611/0100
ID datové schránky: bxcbwmg

Poplatek za trvalé odnětí uhradte jednorázově do 30 dnů ode dne nabytí právní moci tohoto rozhodnutí Celnímu úřadu pro Pardubický kraj bezhotovostním převodem na účet:

č.ú. 8766–7724511/0710
konstantní symbol 1148
variabilní symbol – IČO (00085031)

Příjemcem stanoveného poplatku je dle ustanovení § 17 odst. 5 lesního zákona:

- a) Státní fond životního prostředí, kterému připadá 60 % stanoveného poplatku.
- b) Obec Dolní Dobrouč, v jejímž katastrální území došlo k odnětí, které připadá 40 % stanoveného poplatku.

Účastníci řízení podle § 27 odst. 1 správního řádu:

Ing. Josef Novák, nar. 18. března 1977, Dolní Dobrouč 173, 561 02 Dolní Dobrouč (zastoupen na základě plné moci Správou a údržbou silnic Pardubického kraje, IČO 00085031, Doubravice 98, 533 53 Pardubice)

Správa a údržba silnic Pardubického kraje, IČO 00085031, Doubravice 98, 533 53 Pardubice

O d ů v o d n ě n í :

Dne 3. srpna 2022 obdržel Městský úřad Ústí nad Orlicí, jako příslušný orgán státní správy lesů (dále jen „orgán státní správy lesů“), žádost Správy a údržby silnic Pardubického kraje, IČO 00085031, sídlem Doubravice 98, 533 53 Pardubice (dále jen „žadatel“), o trvalé odnětí pozemku určeného k plnění funkcí lesa v k. ú. Lanšperk p.p.č. 266/161 dle geometrického plánu č. 274-065/2021 (původní parcela 266/118) o výměře 0,0009 ha pro „Silnice č. II/360 – Ústí nad Orlicí - Letohrad“. Dne 12. srpna 2022 obdržel orgán státní správy lesů od žadatele doplnění výše uvedené žádosti.

K žádosti byly doloženy náležitosti k trvalému odnětí v souladu s vyhláškou č. 77/1996 Sb., o náležitostech žádosti o odnětí nebo omezení a podrobnostech o ochraně pozemků určených k plnění funkcí lesa, tj. podrobné zdůvodnění požadavku, údaje o celkovém rozsahu pozemků určených k plnění funkcí lesa, jejichž zábor se předpokládá, údaje o dotčených pozemcích podle katastru nemovitostí, geometrický plán, lesní hospodářské osnovy, komplexní výpočet náhrad škod, výpočet poplatku za trvalé odnětí, stanoviska dotčených správních orgánů, vyjádření vlastníka dotčeného pozemku (zplnomocnění žadatele k vyřízení odnětí) a vyjádření odborného lesního hospodáře.

Žadatel ve své žádosti uvedl, že důvodem trvalého odnětí pozemku je majetkoprávní vypořádání pozemku p.p.č. 266/161 dle GP č. 274-065/2021 (původní parcela 266/118) o výměře 0,0009 ha. Předmětná plocha již dlouhodobě neplní funkci lesa – je využívána k silničním účelům, nachází se na ní těleso silnice II/360 (stará zátěž) s jejím příslušenstvím a proto žadatel žádá o změnu druhu a využití pozemku na ostatní plocha – silnice. Stavební úřad Městského úřadu Ústí nad Orlicí, jako orgán územního plánování vydal vyjádření k pozemku p.p.č. 266/161 v k. ú. Lanšperk v obci Dolní Dobrouč z hlediska územního plánování pod č.j. MUUO/63850/2022/SÚ/franz dne 1. srpna 2022 ve kterém sdělil, že změna způsobu využití pozemku p.p.č. 266/161 v k. ú. Lanšperk v obci Dolní Dobrouč

vymezeném v geometrickém plánu č. 274-065/2021 z „lesního pozemku“ na „ostatní plochu - silnici“ není v rozporu s platným Územním plánem obce Dolní Dobrouč. Předmětná část pozemku je využívána pro dopravní infrastrukturu. Městský úřad Ústí nad Orlicí, odbor dopravy, silničního hospodářství a správních agend, vykonávající státní správu ve věcech silnic II. a III. třídy a veřejně přístupných účelových komunikací a dále jako silniční správní úřad vydal stanovisko pod č.j. MUUO/28764/2021/DSS/ba dne 27. července 2021 ve které sdělil, že na pozemku p.p.č. 266/161 v k. ú. Lanšperk, druh pozemku – ostatní plocha, způsob využití – silnice, dle geometrického plánu č. 274-065/2021, se nachází stavba silnice II/360 a její příslušenství. Obecní úřad Dolní Dobrouč, stavební úřad, vydal souhlas s dělením pozemkových parcel číslo 266/118 (lesní pozemek), 229/9 (ostatní plocha) a 361 (trvalý travnatý porost) v k. ú. Lanšperk dle části geometrického plánu č. 274-065/2021, kdy důvodem k dělení pozemku je majetkoprávní vypořádání pozemků pod tělesem silnice II/360 (stará zátěž). Odborný lesní hospodář, Lesy České republiky, s.p., LS Lanškroun, vyslovil souhlas s trvalým odnětím části lesního pozemku p.p.č. 266/118 v k. ú. Lanšperk o výměře 0,0009 ha z důvodu toho, že tato část lesního pozemku dlouhodobě neplní funkce lesa – je využívána k silničním účelům – nachází se na ni těleso silnice II/360 s příslušenstvím ve vlastnictví Pardubického kraje. Vlastník pozemku zplnomocnil žadatele k získání souhlasu s dělením pozemku p.p.č. 266/118 v k. ú. Lanšperk, tak jak je vyznačeno v geometrickém plánu č. 274-065/2021 a k získání souhlasu s vynětím nově vzniklé pozemkové parcely p.p.č. 266/161 z PUPFL. A současně k provedení zápisu geometrického plánu č. 274-065/2021 do katastru nemovitostí. Výpočet poplatku za odnětí provedl žadatel.

Poplatek za trvalé odnětí byl stanoven podle vzorce I. uvedeném v příloze k lesnímu zákonu:

$$OLP = \frac{PP \times CD \times f}{0,02} \text{ (Kč/ha)}$$

OLP - poplatek za odnětí lesních pozemků

PP - průměrná roční potenciální produkce lesů v České republice v m³/ha (6,3 m³/ha)

CD - průměrná cena dřeva na odvozním místě v Kč za m³ (v roce 2022 činí 858 Kč/m³)

f - faktor ekologické váhy lesa (2,0 lesy v chráněné oblasti přirozené akumulace vod)

$$OLP = \frac{6,3 \times 858 \times 2,0}{0,02}$$

$$OLP = 540.540 \text{ Kč/ha}$$

Výměra trvalého odnětí je 0,0009 ha. Výše poplatku za trvalé odnětí celkem činí 486,49 Kč.

Podle § 18 odst. 1 lesního zákona se poplatek za trvalé odnětí platí jednorázově do 30 dnů ode dne nabytí právní moci rozhodnutí o odnětí.

Podle § 17 odst. 5 lesního zákona připadá 40 % ze stanoveného poplatku obci, v jejímž katastrálním území došlo k odnětí a 60 % Státnímu fondu životního prostředí. Poplatek, který je příjmem obce, může být použit jen pro zlepšení životního prostředí v obci nebo pro zachování lesa.

Pozemky trvale odňaté ztrácí příslušnost k pozemkům určeným k plnění funkcí lesa dnem nabytí právní moci rozhodnutí. Záborem nedojde k omezení funkcí lesa v okolních porostech.

Platnost rozhodnutí o trvalém odnětí zaniká podle § 16 odst. 5 písm. b) lesního zákona uplynutím dvou let od nabytí právní moci tohoto rozhodnutí, nebude-li do této doby započato s využíváním pozemku k účelům, pro něž bylo rozhodnutí vydáno.

Městský úřad Ústí nad Orlicí se seznámil se všemi náležitostmi podání, danou situaci posoudil a rozhodl tak, jak je uvedeno ve výrokové části tohoto rozhodnutí.

Poučení účastníků:

Proti tomuto rozhodnutí může účastník řízení podat podle ustanovení § 81 odst. 1 správního řádu odvolání, ve kterém ve smyslu § 82 odst. 2 správního řádu uvede, v jakém rozsahu rozhodnutí napadá a v čem je spatřován rozpor s právními předpisy nebo nesprávnost rozhodnutí nebo řízení, jež mu předcházelo.

Odvolací lhůta podle § 83 odst. 1 správního řádu činí 15 dnů ode dne oznámení rozhodnutí ke Krajskému úřadu Pardubického kraje, podáním učiněným u Městského úřadu Ústí nad Orlicí. Odvolání se podává s potřebným počtem stejnopisů tak, aby jeden stejnopis zůstal správnímu orgánu a aby každý účastník dostal jeden stejnopis. Nepodá-li účastník potřebný počet stejnopisů, vyhotoví je na jeho náklady Městský úřad Ústí nad Orlicí. Podané odvolání má v souladu s ustanovením § 85 odst. 1 správního řádu odkladný účinek.

Odvolání jen proti odůvodnění rozhodnutí je nepřípustné.

Mgr. Tomáš Kopecký, v. r.
vedoucí odboru

„otisk úředního razítka“

Za správnost vyhotovení:

Ing. Hana Grimová
oprávněná úřední osoba

Adresa pro doručování:

Správa a údržba silnic Pardubického kraje, Třebovská 333, 562 03 Ústí nad Orlicí

Na vědomí – po nabytí právní moci:

Celní úřad pro Pardubický kraj, Palackého třída 2659, 530 02 Pardubice
Ústav pro hospodářskou úpravu lesů, Nábřežní 1326, 250 01 Brandýs nad Labem
Obec Dolní Dobrouč, Dolní Dobrouč 380, 561 02 Dolní Dobrouč

Městský úřad Ústí nad Orlicí

Odbor životního prostředí

Vaše č.j.:
Ze dne:

Naše č.j.: **MUÚO/87032/2022/ŽP/MoI**
Číslo spisu: 26050/2022
Spis. značka: ŽP-ZPF/26050/2022
Poč. listů: 3
Poč. příloh: 0
Poč. lis. př.: 0

Vyřizuje: Marek Moláček
Tel: 465 514 227
E-mail: molacek@muuo.cz
Datum: 18. 10. 2022
Místo: Ústí nad Orlicí

Správa a údržba silnic Pardubického kraje
IČ 000 85 031
Doubravice 98
533 53 Pardubice

ZÁVAZNÉ STANOVISKO k odnětí půdy ze zemědělského půdního fondu

Městský úřad Ústí nad Orlicí jako věcně a místně příslušný orgán státní správy ochrany zemědělského půdního fondu podle § 15 písm. j) zákona č. 334/1992 Sb., o ochraně zemědělského půdního fondu v platném znění (dále jen zákona) a místně příslušný správní orgán podle § 11 odst. 1 písm. b) zákona č. 500/2004 Sb., správní řád, ve znění pozdějších předpisů (dále jen správní řád), posoudil žádost o trvalé odnětí půdy ze zemědělského půdního fondu (ZPF) podanou dne 6. října 2022 na základě plné moci Ing. Radimem Dolečkem, IČ 866 75 800, Švermova 740, 552 03 Česká Skalice a v souladu s ustanovením § 9 odst. 8 vydává tento

s o u h l a s

k trvalému odnětí částí pozemků ze zemědělského půdního fondu
v katastrálním území Dolní Dobrouč

čpp.	v kultuře	třída ochrany	BPEJ	o výměře m ²
2034/3	trvalý travní porost	II.	7.58.00	52
2024/29	trvalý travní porost	V.	7.31.51	28
2041/10	orná půda	V.	7.31.11	96
2041/10	orná půda	II.	7.58.00	240
2030	trvalý travní porost	V.	7.31.11	13
2030	trvalý travní porost	II.	7.58.00	724

adresa: Sychrova 16, 562 24 Ústí nad Orlicí
tel.: +420 465 514 111
fax: +420 465 525 563

IČ: 00279676 DIČ: CZ00279676
email: podatelna@muuo.cz
web: http://www.ustinadorlici.cz

bankovní spojení:
KB Ústí nad Orlicí, č.ú.: 19-420611/0100
ID datové schránky: bxcbwmg

k trvalému odnětí částí pozemků ze zemědělského půdního fondu
v katastrálním území Lanšperk

čpp.	v kultuře	třída ochrany	BPEJ	o výměře m ²
556	trvalý travní porost	V.	7.31.51	38
272	trvalý travní porost	V.	7.31.51	141
272	trvalý travní porost	II	7.58.00	32
273	trvalý travní porost	V.	7.31.51	1
273	trvalý travní porost	II.	7.58 00	7
274/1	trvalý travní porost	V.	7.31.51	5
274/1	trvalý travní porost	II.	7.58.00	81
332/1	trvalý travní porost	V.	7.31.41	30
361	trvalý travní porost	V.	7.31.41	19

pro modernizaci silnice II/360 Lanšperk – Dolní Dobrouč.

Podmínky souhlasu podle § 9 odst. 8 písm. b) zákona:

1. V terénu bude žadatelem vyznačena hranice zájmového území a bude zajištěno její nepřekročení. Stavební pozemek nepřesáhne výměru uvedenou v souhlasu.
2. V souladu s § 8 zákona se uděluje výjimka z povinnosti provedení skrývky zemin na ploše výstavby.
3. Případné poškození odvodnění či závlah bude uvedeno do původního stavu investorem.
4. Za trvalé odnětí půdy se v souladu s § 11a odstavce 1) písm. b) odvod nestanoví pro stavbu komunikace.
5. Žadatel je povinen písemně oznámit realizaci záměru nejpozději 15 dnů před jeho zahájením (§ 11 odst. 4 písm. b) zákona) orgánu ochrany zemědělského půdního fondu, tj. v tomto případě Městskému úřadu Ústí nad Orlicí. **(Za nesplnění této povinnosti lze uložit pokutu v souladu se zákonem až do výše 500.000 Kč)**
6. Případné poškození odvodnění či závlah bude uvedeno do původního stavu investorem.
7. Žadatel je povinen orgánu ochrany zemědělského půdního fondu (§11 odst. 4 písm. a) zákona) doručit kopii pravomocného rozhodnutí, pro které je toto závazné stanovisko podkladem, a to do 6 měsíců ode dne nabytí právní moci. **(Za nesplnění této povinnosti lze uložit pokutu v souladu se zákonem až do výše 500.000 Kč).**

Ve smyslu § 10 zákona je toto závazné stanovisko, vydané podle § 9 odst. 8, závaznou součástí rozhodnutí vydaných podle zvláštních předpisů. Žadatel je povinen plnit podmínky v něm stanovené ode dne, kdy tato rozhodnutí nabyla právní moci, popřípadě ve lhůtách v nich určených.

Platnost vydaného souhlasu je totožná s platností těchto rozhodnutí a prodlužuje se současně s prodloužením jejich platnosti podle zvláštních předpisů. Závazné stanovisko však pozbývá platnosti uplynutím 3 let ode dne jeho oznámení žadateli, nestalo-li se podkladem pro řízení podle zvláštních právních předpisů (§ 10 odst. 3 zákona).

Odůvodnění:

Na základě posouzení předložených podkladů (především žádosti, výpisu z KN, mapových podkladů, předběžné bilance skrývky) dospěl Městský úřad Ústí nad Orlicí, odbor životního prostředí, k závěru, že výstavbou nebudou za předpokladu splnění podmínek dotčeny zájmy ochrany zemědělského půdního fondu. Závazné stanovisko o odnětí zemědělské půdy má být podkladem pro následné řízení podle zvláštních předpisů.

Na souhlas udělovaný podle ustanovení § 9 odst. 8 zákona se nevztahují obecné předpisy o správním řízení (§ 21 odst. 3 zákona), závazné stanovisko – souhlas je závazným stanoviskem podle § 149 odst. 1 zákona č. 500/2004 Sb., správní řád, v platném znění.

Mgr. Tomáš Kopecký, v. r.
vedoucí odboru

Za správnost:
Marek Moláček
oprávněná úřední osoba

Obdrží na základě plné moci:
Ing. Radim Doleček, IČ 866 75 800, Švermova 740, 552 03 Česká Skalice

Doručenka datové zprávy

Předmět: závazné stanovisko
ID zprávy: 1094934011
Typ zprávy: Veřejná datová zpráva
Stav zprávy: Doručená
Datum a čas doručení: 18.10.2022 v 12:10:31

Odesílatel: Město Ústí nad Orlicí, Sychrova 16, 56201 Ústí nad Orlicí, CZ
ID schránky: bxcbwmg
Typ schránky: Orgán veřejné moci
Odesílající osoba: Oprávněná osoba

Adresát: Radim Doleček - Ing. Radim Doleček, Švermova 740, 55203 Česká Skalice, CZ
ID schránky: g7dhpsa
Typ schránky: Podnikající fyzická osoba

Zmocnění: Nežadáno
Naše čís. jednací: MUUO/87032/2022/ŽP/Mol
Naše spisová zn.: ŽP - ZPF/26050/2022
Vaše čís. jednací: Nežadáno
Vaše spisová zn.: Nežadáno
K rukám: Nežadáno
Do vlastních rukou: Ano
Zakázáno doručení fikcí: Ne

Události zprávy:

18.10.2022 v 11:45:34 EV0: Datová zpráva byla podána.
18.10.2022 v 11:45:34 EV5: Datová zpráva byla dodána do datové schránky příjemce. Je-li příjemcem datové zprávy orgán veřejné moci vystupující v postavení orgánu veřejné moci, byla datová zpráva tímto okamžikem doručena.
18.10.2022 v 12:10:31 EV11: Přihlásila se oprávněná osoba ve smyslu § 8, odst. 1 až 4 zákona č. 300/2008 Sb., v platném znění. Datová zpráva je nyní doručena. Případné dřívější datum doručení fikcí nebo doručení dodáním do schránky orgánu veřejné moci není dotčeno.

┌
Městský úřad Ústí nad Orlicí
odbor stavebního úřadu
úřad územního plánování
Sychrova ulice 16
562 24 Ústí nad Orlicí
└

Váš dopis ze dne - Vaše značka (č.j.)

Naše značka (č.j.)

Česká Skalice
29.10.2021

ŽÁDOST

Věc :

o vydání závazného stanoviska orgánu územního plánování
podle § 96b zákona č. 183/2006 Sb., o územním plánování a stavebním řádu, ve znění pozdějších předpisů

Žádáme vás tímto ve věci níže uvedeného stavebního záměru o vydání závazného stanoviska orgánu územního plánování ve smyslu § 96b zákona č. 183/2006 Sb., o územním plánování a stavebním řádu (stavební zákon), ve znění pozdějších předpisů.

Žadatel :
(investor/stavebník)

Pardubický kraj v zast.
Správa a údržba silnic Pardubického kraje, IČ : 00085031
Doubravice 98, 533 53 Pardubice

Na základě plné moci za žadatele (stavebníka) jedná v rámci inženýrské činnosti

zástupce projekční kanceláře

Ing. Ivan Šir, projektování dopravních staveb CZ s.r.o., Haškova 1714/3, 500 02 Hradec Králové :

Ing. Radim Doleček (IČ 866 75 800), Švermova 740, 552 03 Česká Skalice

+420 775 303 351, radim.dolecek@seznam.cz

identifikátor datové schránky : g7dhpsa

Název stavby: **Modernizace silnice II/360 Lanšperk – Dolní Dobrouč**

Stávající komunikace bude v rozsahu stavby modernizována. Celková délka modernizace komunikace je 1955 m. Dojde k úplné výměně konstrukčních vrstev komunikace, k zajištění jejího řádného odvodnění a k doplnění jejich součástí a příslušenství. Součástí záměru je novostavba chodníků a nástupišť včetně autobusových zálivů. Součástí stavby budou nové gabionové zárubní zdi a opěrné zdi pro svodidla. Objekty pozemních komunikací jsou navrženy v souladu s TP 170 na odpovídající zatížení dopravou. Záměrem stavby je kompletní modernizace komunikace II. třídy. Úpravou příčného sklonu a doplněním odvodňovacích zařízení dojde k zajištění řádného odvodnění PK. Komunikace bude rozšířena a pro umístění svodidel budou vybudovány nové opěrné zdi. Plocha chodníku bude realizována z betonových kostek a upravena v souladu s vyhláškou č. 398/2009 Sb. Autobusové zálivy budou provedeny s bezbariérovou obrubou.

Osa komunikace co nejvíce kopíruje stávající stav. Je navrženo rozšíření komunikace v obloucích dle ČSN 73 6101. V místě křižovatky je geometrie upravena dle rozhledových poměrů a s ohledem na nové autobusové zálivy. Výškové řešení respektuje stávající podélný sklon komunikace. V rámci návrhu byly vyrovnány lokální nerovnosti. V místě křižovatky dojde k úpravě nivelety pro zajištění rozhledových poměrů. Změna nivelety si vyžádá snížení nivelety až o 1,8 metru. Maximální sklon vychází ze stávajícího vedení trasy a dosahuje až 9,4%.

Plocha komunikace bude realizována z asfaltového betonu. Chodníkové obruby budou betonové. Kryt chodníků je navržen z betonové dlažby. V místě, kde nejsou navrženy chodníky, budou pro zajištění odvodnění komunikace použity štípané žulové krajníky a odvodňovací proužek tvořený žulovými kostkami.

Součástí objektů komunikací je i obnova stávajících příčných a podélných propustků. U stávajících podélných propustků (převážně samostatné vjezdy) je uvažováno s jejich vyčištěním, napojením na příkopy a obnovou odláždění na vtoku a výtoku. Pokud budou po vyčištění zjištěny výrazné poruchy znemožňující funkčnost propustků a dalších odvodňovacích zařízení, dojde k jejich výměně. Případná náhrada propustků bude provedena z korugovaných plastových trub z PP SN 16 odpovídajícího průměru. U příčných propustků pod komunikací je uvažována jejich výměna, pokud není v projektové dokumentaci uvedeno jinak.

Stávající komunikace II/360 je odvodněna pomocí příčného a podélného sklonu do mělkých rigolů nebo přímo na terén. Stávající rigoly jsou svedeny do silničních propustků. Část stávajících propustků je zanesená, zhroucená nebo nefunkční. V místech bez obrub bude odvodnění probíhat volně na terén s likvidací vsakem. Odtokové poměry v místě stavby i mimo oblast stavby se zásadně nezmění.

Stavební objekt SO 431 – Přeložka nadzemního sdělovacího vedení CETIN řeší přeložku stávajícího vedení sítí elektronických komunikací. Sloup v km 10,420 bude přeložen mimo nově budovanou opěrnou stěnu SO 252.6. Stávající dřevěný sloup je v nevyhovujícím technickém stavu a bude nahrazen novým. Následně dojde k převěšení kabelů na nový sloup.

Stavba vyvolá potřebu kácení vzrostlých dřevin rostoucích v lesních pozemcích i mimo les. Stavbou dojde k záborům pozemků ZPF i PUPFL.

Členění stavebního záměru na stavební objekty – viz projektová dokumentace.

Realizace stavby se předpokládá nejdříve v roce 2022. Během stavby bude zajištěn přístup k nemovitostem. Možnosti příjezdu budou omezeny dle potřeb a technologických postupů stavby. Vždy musí být zajištěna dostupnost pro složky IZS.

Místo stavby:

Kraj: Pardubický (okres Ústí nad Orlicí)

Obec: Dolní Dobrouč [580121]

Katastrální území: Lanšperk [679038]

Dolní Dobrouč [628913]

Dotčené pozemky: viz Projektová dokumentace (C.4.1.2 Seznam pozemků a záborů)

Dočasné zábory pozemků ZPF jsou navrhovány pro potřebu provádění nezbytných stavebních prací, a to po dobu menší než 12 měsíců (tj. včetně doby potřebné k uvedení půdy do původního stavu).

Předpokládané projednání společné územní a stavební řízení dle zákona č. 183/2006 Sb., o územním plánování a stavebním řádu (stavební zákon), ve znění pozdějších předpisů (dále jen „stavební zákon“)

Příloha žádosti:

- projektová dokumentace
- plná moc pro zastupování

Ing. Radim Doleček**Projektování staveb, inženýrská činnost**

Podmínky uvedené v požadovaném stanovisku či vyjádření budou v projektové dokumentaci plně respektovány, pokud nebude předem dohodnuto jinak.

Za kladné vyřízení předem děkuji. V případě potřeby doplnění informací mě kontaktujte na níže uvedeném spojení.



Ing. Radim Doleček (IČ 866 75 800)

Švermova 740

552 03 Česká Skalice

+420 775 303 351; radim.dolecek@seznam.cz

Odeslaná zpráva - Detail zprávy

Předmět: Žádost o stanovisko - úřad územního plánování - Modernizace silnice II/360 Lanšperk – Dolní Dobrouč
ID zprávy: 962124517
Typ zprávy: Odeslaná datová zpráva
Stav zprávy: Dodaná
Datum a čas: 29. 10. 2021 v 12:36:26

Adresát: Město Ústí nad Orlicí, Sychrova 16, 56201 Ústí nad Orlicí, CZ
ID schránky: bxcbwmg
Typ schránky: Orgán veřejné moci

Zmocnění: Nežadáno
Naše čís. jednací: Nežadáno
Naše spisová zn.: Nežadáno
Vaše čís. jednací: Nežadáno
Vaše spisová zn.: Nežadáno
K rukám: úřad územního plánování
Do vlastních rukou: Ne

Přílohy:

MU-UNO_zadost_PD_UPD_II360-Lansperk-DDobrouc_sig.pdf (151,54 kB)
A Pruvodni zprava.pdf (622,41 kB)
B. Souhrnná technická zpráva.pdf (1 000,48 kB)
C.1 Situace_prehledna.pdf (1,5 MB)
C.3.1 - Koordinační situace stavby_barevně.pdf (2,16 MB)
C.3.2 - Koordinační situace stavby_barevně.pdf (1,98 MB)
C.3.3 - Koordinační situace stavby_barevně.pdf (1,43 MB)
C.3.4 - Koordinační situace stavby_barevně.pdf (1,69 MB)
C.4.1.1 Seznam pozemků a záborů.pdf (756,09 kB)
C.4.1.2 SITUACE ZÁBORŮ_barevně.pdf (666,28 kB)
C.4.1.3 SITUACE ZÁBORŮ_barevně.pdf (598,47 kB)
C.4.1.4 SITUACE ZÁBORŮ_barevně.pdf (596,42 kB)
C.4.1.5 SITUACE ZÁBORŮ_barevně.pdf (678,26 kB)
C.4.2.1 Situace DIO_barevně.pdf (590,07 kB)
D.1.1.3 - PP.pdf (757,51 kB)
D.1.1.4 - VZPR.pdf (660,32 kB)
D.1.1.5 - PR k ose koleje_barevně.pdf (273,36 kB)
PM_SUSPce_silnice-Lanspek-DDobrouc.pdf (978,33 kB)

Události zprávy:

29. 10. 2021 v 12:36:25 EV0: Datová zpráva byla podána.
29. 10. 2021 v 12:36:26 EV5: Datová zpráva byla dodána do datové schránky příjemce. Je-li příjemcem datové zprávy orgán veřejné moci vystupující v postavení orgánu veřejné moci, byla datová zpráva tímto okamžikem doručena.

Městský úřad Ústí nad Orlicí

odbor dopravy, silničního hospodářství a správních agend

Vaše č.j.:
Ze dne: 29.10.2021

Naše č.j.: **MUUO/43190/2021/DSS/ba**
Číslo spisu: 81/2021
Spis. značka: 81/2021
Poč. listů: 2
Poč. příloh: 0
Poč. lis. př.: 0

Vyřizuje: Miloslava Bartošová
Tel: 465 514 341
E-mail: bartosovam@muuo.cz
Datum: 01.11.2021
Místo: Ústí nad Orlicí

Ing. Radim Doleček

Švermova 740
552 03 Česká Skalice

Vyjádření k předložené PD na stavbu „Modernizace silnice II/360 Lanšperk – Dolní Dobrouč“ (investor Správa a údržba silnic Pardubického kraje, Pardubice).

Městský úřad v Ústí nad Orlicí, odbor dopravy, silničního hospodářství a správních agend, který podle ustanovení **§ 61 odst. 1 a § 66 zák. č. 128/2000 Sb., o obcích**, ve znění pozdějších předpisů a návazně podle ustanovení **§ 40 odst. 1, odst. 4 písm. a) zákona č. 13/1997 Sb., o pozemních komunikacích**, v platném znění, vykonává státní správu ve věcech silnic II. a III. třídy a veřejně přístupných účelových komunikací a dále dle ustanovení **§ 40 odst. 5 písm. b) zákona č. 13/1997 Sb., o pozemních komunikacích** v platném znění, vykonává státní správu ve věcech místních komunikací jako silniční správní úřad v souladu s uvedenými právními předpisy ve věci výše uvedené **s d ě l u j e**, že:

s o u h l a s í

s modernizací silnice II/360 Lanšperk – Dolní Dobrouč za těchto podmínek:

1. Projektová dokumentace bude projednána s Policií ČR DI Ústí nad Orlicí, v územním a stavebním řízení je dotčeným orgánem příslušným k uplatnění stanoviska k zajištění bezpečnosti a plynulosti provozu na pozemní komunikaci Policie ČR, dle ustanovení § 16 zák. č. 13/1997 Sb.
2. Při opravě silnice budou dodrženy příslušné ČSN, TP a TKP souvisejících s tímto projektem, bude dodržena vyhl. 398/2009 Sb., o obecných technických požadavcích zabezpečující bezbariérové užívání staveb.
3. Zhotovitel stavby požádá odbor dopravy o povolení uzavírky (v dostatečném předstihu nejpozději 30 dní přede dnem uzavření), dle ustanovení § 24 zákona č. 13/1997 Sb. Žádost o povolení uzavírky a objížďky bude obsahovat náležitosti uvedené v ustanovení § 39 vyhl. č. 104/1997 Sb., kterou se provádí zákon o pozemních komunikacích. Přílohou žádosti také bude návrh dopravního značení.
4. Uzavírka bude probíhat mimo zimní období, které trvá od 1.11. do 31.3., a v souladu s případnými uzavírkami a objížďkami okolní silniční sítě.

adresa: Sychrova 16, 562 24 Ústí nad Orlicí
tel.: +420 465 514 111
fax: +420 465 525 563

IČ: 00279676 **DIČ:** CZ00279676
email: podatelna@muuo.cz
web: <http://www.ustinadorlici.cz>

bankovní spojení:
KB Ústí nad Orlicí, č.ú.: 19-420611/0100
ID datové schránky: bxcbwmg

5. Před vydáním kolaudačního souhlasu (min. 60 dní), investor stavby požádá odbor dopravy o stanovení místní úpravy dopravního značení na silnici případně místní komunikaci, které bude vydáno dle ustanovení § 77 odst. 1 c) zák. č. 361/2000 Sb., o provozu na pozemních komunikacích. Žádost bude doplněna situací s návrhem dopravního značení (**umístění nového a odstranění stávajícího značení**) a písemným vyjádřením Policie ČR DI Ústí nad Orlicí. Barevně i provedením musí dopravní značky odpovídat přílohám vyhlášky č. 294/2015 Sb., kterou se provádějí pravidla provozu na pozemních komunikacích.
6. V průběhu stavby nesmí být na silnici nanášeno bláto a nečistoty, silnice, jejich součásti a příslušenství nesmí být poškozeny. Bez povolení nesmí být na silnici skládán stavební, výkopový či jiný materiál.

Městský úřad v Ústí nad Orlicí odbor dopravy silničního hospodářství a správních agend sděluje, že dle ust. § 40 odst. 4 písm. d) zákona 13/1997 Sb., o pozemních komunikacích uplatňuje stanovisko pouze k územním a regulačním plánům a závazné stanovisko v územním řízení z hlediska řešení místních a účelových komunikací. Krajský úřad dle ust. § 40 odst. 3 písm. f) zákona 13/1997 Sb., o pozemních komunikacích uplatňuje závazné stanovisko v územním řízení z hlediska řešení silnic II. a III. třídy.

lic. Jaroslav Škarka, MPA
vedoucí odboru

Za správnost vyhotovení
Miloslava Bartošová, referentka odboru (oprávněná úřední osoba)

Na vědomí:
MěÚ stavební úřad Ústí nad Orlicí

adresa: Sychrova 16, 562 24 Ústí nad Orlicí
tel.: +420 465 514 111
fax: +420 465 525 563

IČ: 00279676 DIČ: CZ00279676
email: podatelna@muuo.cz
web: <http://www.ustinadorlici.cz>

bankovní spojení:
KB Ústí nad Orlicí, č.ú.: 19-420611/0100
ID datové schránky: bxcbwmg

Doručenka datové zprávy

Předmět: Žádost o stanovisko - silniční správní úřad - Modernizace silnice II/360
Lanšperk ? Dolní Dobrouč
ID zprávy: 963004176
Typ zprávy: Veřejná datová zpráva
Stav zprávy: Doručená
Datum a čas doručení: 2.11.2021 v 11:06:55

Odesílatel: Město Ústí nad Orlicí, Sychrova 16, 56201 Ústí nad Orlicí, CZ
ID schránky: bxcbwmg
Typ schránky: Orgán veřejné moci
Odesílající osoba: Oprávněná osoba

Adresát: Radim Doleček - Ing. Radim Doleček, Švermova 740, 55203 Česká Skalice, CZ
ID schránky: g7dhpsa
Typ schránky: Podnikající fyzická osoba

Zmocnění: Nežadáno
Naše čís. jednací: MUUO/43190/2021/DSS/ba
Naše spisová zn.: 81/2021
Vaše čís. jednací: Nežadáno
Vaše spisová zn.: Nežadáno
K rukám: Nežadáno
Do vlastních rukou: Ne
Zakázáno doručení fikcí: Ne

Události zprávy:

2.11.2021 v 09:17:12 EV0: Datová zpráva byla podána.
2.11.2021 v 09:17:12 EV5: Datová zpráva byla dodána do datové schránky příjemce. Je-li příjemcem datové zprávy orgán veřejné moci vystupující v postavení orgánu veřejné moci, byla datová zpráva tímto okamžikem doručena.
2.11.2021 v 11:06:55 EV11: Přihlásila se oprávněná osoba ve smyslu § 8, odst. 1 až 4 zákona č. 300/2008 Sb., v platném znění. Datová zpráva je nyní doručena. Případné dřívější datum doručení fikcí nebo doručení dodáním do schránky orgánu veřejné moci není dotčeno.



ustivp22v0168d

Městský úřad Ústí nad Orlicí
odbor dopravy, silničního hospodářství a správních agend

Vaše č.j.: OUDD/1792/2022/SU-3
Ze dne: 05.10.2022

Naše č.j.: MUUO/86786/2022/DSS/jg
Číslo spisu: 51/2022
Spis. značka: 51/2022
Poč. listů: 2
Poč. příloh: 1
Poč. lis. př.: 9

Vyřizuje: Bc. Jan Gregar
Tel: 465514341
E-mail: gregar@muuo.cz
Datum: 19.10.2022
Místo: Ústí nad Orlicí

Obecní úřad Dolní Dobrouč
orgán ochrany přírody

Dolní Dobrouč 380

Vyjádření k žádosti o kácení dřevin – závazné stanovisko.

Městský úřad v Ústí nad Orlicí, odbor dopravy, silničního hospodářství a správních agend, který podle ustanovení **§ 61 odst. 1 a § 66 zák. č. 128/2000 Sb., o obcích**, ve znění pozdějších předpisů a návazně podle ustanovení **§ 40 odst. 1, odst. 4 písm. a) zákona č. 13/1997 Sb., o pozemních komunikacích**, v platném znění, vykonává státní správu ve věcech silnic II. a III. třídy a veřejně přístupných účelových komunikací a dále dle ustanovení **§ 40 odst. 5 písm. b) zákona č. 13/1997 Sb., o pozemních komunikacích** v platném znění, vykonává státní správu ve věcech místních komunikací jako silniční správní úřad v souladu s uvedenými právními předpisy ve věci výše uvedené **s d ě l u j e**, že:

souhlasí

dle ustanovení § 15 zákona č. 13/1997 Sb., o pozemních komunikacích, v návaznosti na ust. § 8 odst. 1 zákona č. 114/1992 Sb., o ochraně přírody a krajiny, s provedením kácení dřevin rostoucích mimo les pro záměr **Modernizace silnice II/360 Lanšperk – Dolní Dobrouč** na pozemcích parcelní číslo **2030, 2034/2, 4279** v katastrálním území **Dolní Dobrouč** a na pozemcích parcelní číslo **266/91, 266/135, 266/136, 299/9, 299/12, 325/1, 332/1, 557, 559/1 a 587/1** v katastrálním území **Lanšperk** dle přiloženého seznamu, který je nedílnou součástí tohoto vyjádření.

Kácení bude provedeno z důvodu „Modernizace silnice II/360 Ústí nad Orlicí – Letohrad“.

Kácení dřevin bude prováděno za neztížených povětrnostních podmínek a při dobré viditelnosti. Bude zajištěna bezpečnost účastníků silničního provozu v úseku probíhajících prací, nesmí dojít k znečištění a poškození silnice, jejích součástí a příslušenství.

Práce při kácení stromů budou probíhat pod ochranou dopravního značení. Správa a údržba silnic Pk, Ústí nad Orlicí oznámí umístění dopravního značení dle stanovení přechodného značení vydaného dne 13.12.2021 pod č.j. MUUO/49911/2021/DSS/ba.

adresa: Sychrova 16, 562 24 Ústí nad Orlicí
tel.: +420 465 514 111
fax: +420 465 525 563

IČ: 00279676 DIČ: CZ00279676
email: podatelna@muuo.cz
web: <http://www.ustinadorlici.cz>

bankovní spojení:
KB Ústí nad Orlicí, č.ú.: 19-420611/0100
ID datové schránky: bxcbwmg

Dodavatelská firma požádá o stanovení přechodného dopravního značení, případně o zvláštní užívání silnice II/360 na pohyb mechanizace.

V případě řešeného stavebního záměru, který vyvolává potřebu kácení dřevin rostoucích mimo les, se jedná o **veřejně prospěšnou stavbu dopravní infrastruktury** (silnice) v souladu s § 17 odst. 1 zákona č. 13/1997 Sb., o pozemních komunikacích, ve znění pozdějších předpisů.

Dle § 17 odst. 2 zákona č. 13/1997 Sb., o pozemních komunikacích, ve znění pozdějších předpisů lze podle zvláštního právního předpisu odejmout nebo omezit vlastnické právo k pozemku nebo ke stavbě nebo právo odpovídající věcnému břemenu k pozemku nebo ke stavbě potřebným k uskutečnění výstavby, opravy, úpravy, modernizace nebo rekonstrukce dálnice, silnice, místní komunikace I. třídy, jejich součástí, příslušenství nebo staveb souvisejících a odejmout nebo omezit vlastnické právo k pozemku, jestliže byla dálnice, silnice nebo místní komunikace zřízena na cizím pozemku.

lic. Jaroslav Škarka, MPA
vedoucí odboru

Za správnost vyhotovení
Bc. Jan Gregar, referent odboru (oprávněná úřední osoba)

Na vědomí:

Policie ČR, Krajské ředitelství policie Pardubického kraje, Dopravní inspektorát Ústí nad Orlicí
Správa a údržba silnic Pk, Třebovská 333, Ústí nad Orlicí



Městský úřad Ústí nad Orlicí

odbor školství, kultury, sportu, cestovního ruchu a propagace

Vaše č.j.:

Ze dne: 29.10.2021

Naše č.j.: MUUO/43191/2021/ŠKCP/en

Číslo spisu: 103/2021

Poč. listů: 1

Poč. příloh: 0

Poč. lis. př.: 0

Vyřizuje: Věra Entová

Tel: 465 514 219

E-mail: entova@muuo.cz

Datum: 04.11.2021

Místo: Ústí nad Orlicí

Ing. Radim Doleček

Radim Doleček

Švermova 740

552 03 ČESKÁ SKALICE

STANOVISKO

Městský úřad Ústí nad Orlicí, odbor školství, kultury, sportu, cestovního ruchu a propagace obdržel dne 29.10.2021 Vaši žádost o vyjádření ke kompletní modernizaci komunikace na akci: Modernizace silnice II/360 Lanšperk - Dolní Dobrouč km 8,500 - 10,455 v k.ú. Lanšperk, Dolní Dobrouč.

Městský úřad Ústí nad Orlicí, odbor školství, kultury, sportu, cestovního ruchu a propagace **nemá připomínky ke shora uvedené stavbě.**

Vzhledem k tomu, že stavba se nebude provádět na území památkové zóny, ochranného pásma ani v prostředí kulturní památky, nevede v této věci Městský úřad Ústí nad Orlicí, odbor školství, kultury, sportu, cestovního ruchu a propagace správní řízení a nebude vydávat závazné stanovisko.

Zároveň upozorňujeme, že stavba bude prováděna na území s archeologickými nálezy. Stavební činnost na území s archeologickými nálezy řeší ustanovení § 22 odst. 2 zákona č. 20/1987 Sb., o státní památkové péči, ve znění pozdějších předpisů.

S pozdravem

Ing. Lucie Felgrová

vedoucí odboru

adresa: Sychrova 16, 562 24 Ústí nad Orlicí

tel.: +420 465 514 111

fax: +420 465 525 563

IČ: 00279676 DIČ: CZ00279676

email: podatelna@muuo.cz

web: <http://www.ustinadorlici.cz>

bankovní spojení:

KB Ústí nad Orlicí, č.ú.: 19-420611/0100

ID datové schránky: bxcbwmg

Doručenka datové zprávy

Předmět: Stanovisko
ID zprávy: 964226858
Typ zprávy: Veřejná datová zpráva
Stav zprávy: Doručená
Datum a čas doručení: 5.11.2021 v 12:31:26

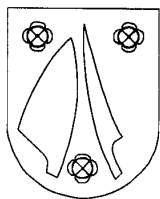
Odesílatel: Město Ústí nad Orlicí, Sychrova 16, 56201 Ústí nad Orlicí, CZ
ID schránky: bxcbwmg
Typ schránky: Orgán veřejné moci
Odesílající osoba: Oprávněná osoba

Adresát: Radim Doleček - Ing. Radim Doleček, Švermova 740, 55203 Česká Skalice, CZ
ID schránky: g7dhpsa
Typ schránky: Podnikající fyzická osoba

Zmocnění: Nežadáno
Naše čís. jednací: MUUO/43191/2021/ŠKCP/en
Naše spisová zn.: 103/2021
Vaše čís. jednací: Nežadáno
Vaše spisová zn.: Nežadáno
K rukám: Nežadáno
Do vlastních rukou: Ne
Zakázáno doručení fikcí: Ne

Události zprávy:

4.11.2021 v 19:00:06 EV0: Datová zpráva byla podána.
4.11.2021 v 19:00:06 EV5: Datová zpráva byla dodána do datové schránky příjemce. Je-li příjemcem datové zprávy orgán veřejné moci vystupující v postavení orgánu veřejné moci, byla datová zpráva tímto okamžikem doručena.
5.11.2021 v 12:31:26 EV11: Přihlásila se oprávněná osoba ve smyslu § 8, odst. 1 až 4 zákona č. 300/2008 Sb., v platném znění. Datová zpráva je nyní doručena. Případné dřívější datum doručení fikcí nebo doručení dodáním do schránky orgánu veřejné moci není dotčeno.



Obecní úřad Dolní Dobrouč, stavební úřad
Dolní Dobrouč 380, Dolní Dobrouč

Č.j.: OUDD/1791/2022/SU-3
Vyřizuje: Mgr. Renata Svobodová
E-mail: svobodova@dolniodbrouc.cz
Telefon: 725 337 248

Dolní Dobrouč dne 19. 10. 2022

ZÁVAZNÉ STANOVISKO

Dne 16. 09. 2022 podali Pardubický kraj, (IČ 70892822), Komenského náměstí 125, Pardubice-Staré Město, 53002 Pardubice 2 a Správa a údržba silnic Pardubického kraje (IČ 00085031), Doubravice 98, 53353 Pardubice 19 žádost o vydání závazného stanoviska pro stavbu „**Modernizace silnice II/360 Lanšperk Dolní Dobrouč pro povolení vedlejší stavby SO 431 Přeložka nadzemního sdělovacího vedení CETIN**“ na pozemcích parcelní číslo **331/4** a **587/1** v katastrálním území **Lanšperk**.

Obecní úřad v Dolní Dobrouči, jako stavební úřad věcně příslušný dle § 13 odst. 1 písm. e) zákona č. 183/2006 Sb., o územním plánování a stavebním řádu (stavební zákon), ve znění pozdějších předpisů (dále jen „stavební zákon“) a jako stavební úřad místně příslušný dle § 11 odst. 1 písm. b) zákona č. 500/2004 Sb., správní řád, ve znění pozdějších předpisů (dále jen „správní řád“) vydává v souladu s ustanovením § 149 odst. 1 správního řádu v návaznosti na ustanovení § 94j odst. 2 stavebního zákona a § 149 odst. 1 správního řádu

souhlasné závazné stanovisko

pro vydání společného povolení stavby „**Modernizace silnice II/360 Lanšperk Dolní Dobrouč pro povolení vedlejší stavby SO 431 Přeložka nadzemního sdělovacího vedení CETIN**“ na pozemcích parcelní číslo **331/4** a **587/1** v katastrálním území **Lanšperk**.

Popis stavby:

Projekt řeší vedlejší stavbu - SO 431 Přeložka nadzemního sdělovacího vedení CETIN na pozemcích parcelní číslo 331/4 a 587/1 v katastrálním území Lanšperk.

Sloupy v km 10,420 a 10,390 budou přeloženy mimo nově budovanou opěrnou stěnu SO 252.6 a gabionovou zeď SO 251.2. Stávající dřevěné sloupy jsou v nevyhovujícím technickém stavu a budou nahrazeny novými. Následně dojde k převěšení kabelů na nový sloup. Stávající patkové sloupy budou zrušeny a místo nich budou sloupy nové, které budou posunuty do pozemku p.č. 587/1 a p.č. 331/4. V rámci toho budou převěšeny nadzemní kabely vedoucí do rozvaděče DOD766

Z hlediska zájmů daných stavebním zákonem je záměr možný za splnění těchto podmínek:

1. Investor akce uzavře se společností CETIN smlouvu o provedení vynucené překládky kabelů SEK, které se nachází v místě stavby. Tato smlouva bude uzavřena minimálně 3 měsíce před započítáním stavby (kontaktní osoba p. Minář 607039087, lubos.minar@cetin.cz).
2. Ke kolaudačnímu řízení (závěrečné prohlídce stavby) požadujeme doložit zápis o převzetí hotového díla přeložky SEK potvrzený pracovníkem majitele SEK společnosti CETIN
3. Přeložení SEK, zajistí vždy její vlastník, společnost CETIN a.s. Stavebník, který vyvolal překládku SEK je dle ustanovení § 104 odst. 17 zákona o elektronických komunikacích povinen uhradit společnosti CETIN a.s. veškeré náklady na nezbytné úpravy dotčeného úseku SEK, a to na úrovni stávajícího technického řešení.
4. Budou splněny podmínky Sdělení o existenci energetického zařízení sítě pro elektronickou komunikaci nebo zařízení technické infrastruktury společnosti ČEZ Distribuce, a.s., Teplická 874/8, 40502 Děčín, pod značkou 0101811277 ze dne 16. 9. 2022, které se vztahují k tomuto záměru:
 - dojde ke střetu s podzemní sítí NN a s nadzemní sítí VN
5. Budou splněny podmínky Vyjádření k žádosti o souhlas s činností a/nebo s umístěním stavby v ochranném pásmu zařízení distribuční soustavy společnosti ČEZ Distribuce, a.s., Teplická 874/8, 40502 Děčín, pod značkou 1120699336 ze dne 18. 11. 2022:
 - Stavba a/nebo s ní související činnost vedená pod názvem Lanšperk - Dolní Dobrouč, modernizace silnice 11/360 se nachází v blízkosti zařízení distribuční soustavy, resp. zasahuje do ochranného pásma těchto zařízení v majetku provozovatele distribuční soustavy společnosti ČEZ Distribuce, a.s.
 - podzemní kabelové vedení nízkého napětí (kNN)
 - nadzemní vedení vysokého napětí 35kV, linka VN0563 (VN)
 - podle § 46 energetického zákona č. 458/2000 Sb., v platném znění mají energetická zařízení ochranná pásma:
 - vedení VN má ochranné pásmo 10 m na každou stranu od krajního vodiče
 - vedení kNN má ochranné pásmo 1 m na každou stranu od pláště kabelu
 - stavbou nesmí být snížena hloubka uložení kabelů ani výška vodičů nad terénem
 - zemní práce do 1 m od kabelu musí být prováděny zásadně ručně, bez mechanizace
 - minimální vzdálenost veškerých staveb, výkopů a oplocení od stávajících podpěrných bodů VN musí být 2 m
 - v ochranném pásmu VN:
 - nebudou zřizovány žádné stavby, skládky materiálu, zeminy, hořlavých nebo výbušných látek ani s takovými látkami manipulováno
 - nebude použito jeřábů a jím podobných zařízení a nebudou prováděny práce s mechanizačními prostředky, při kterých může dojít k přiblížení k vodiči VN na vzdálenost kratší než 5 m; v opačném případě požádejte o vypnutí vedení VN
 - případný požadavek na úpravu distribuční sítě bude řešen dle § 47 energetického zákona č. 458/2000 Sb. v platném znění formou přeložky zařízení distribuční soustavy
 - a) Podmínkou pro zahájení činnosti v blízkosti zařízení distribuční soustavy, resp. v ochranném pásmu je platné sdělení o existenci zařízení v majetku společnosti ČEZ Distribuce, a. s., pro výše uvedené zájmové území, které získáte prostřednictvím Geoportálu (www.geoportal.cezdistribuce.cz), při dodržení podmínek uvedených ve sdělení a v tomto vyjádření.
 - b) Místa křížení a souběhy ostatních zařízení a staveb se zařízeními energetickými, komunikačními sítěmi pro elektronickou komunikaci nebo zařízeními technické infrastruktury musí být vyprojektovány a provedeny v souladu s platnými normami a předpisy, zejména s ČSN 33 2000-5-52, ČSN EN 50110-1, ČSN EN 50341-1, ČSN EN 50423-3, ČSN 73 6005 a PNE 33 0000-6, PNE 33 3301, PNE 34 1050.
 - c) V případě nadzemního vedení NN budou pro stavby a konstrukce dodrženy odstupové vzdálenosti uvedené v PNE 33 3302 a hranu výkopu doporučujeme při realizaci stavby umístit min. 1 m od základové části podpěrného bodu.
 - d) Při realizaci stavby a/nebo provádění související činnosti nesmí dojít v žádném případě k nebezpečnému přiblížení osob, věcí, zařízení nebo mechanismů a strojů k živým částem pod napětím, tj. musí být dodržena minimální vzdálenost 1 m od živých částí zařízení NN, 2 m od vedení VN a 3 m od vedení VVN (dle PNE 33 0000-6), pokud není větší vzdálenost stanovena v jiném předpisu (např. ČSN ISO 12480-1). V případě, že nebude možné tuto vzdálenost dodržet,

je žadatel povinen požádat o vypnutí předmětného elektrického zařízení, případně o dočasné zaizolování vodičů NN.

- e) Pracovníci provádějící práce budou prokazatelně poučeni o nebezpečí, které hrozí při nedodržení bezpečnostních předpisů. S ohledem na provádění prací v blízkosti zařízení distribuční soustavy, resp. v ochranném pásmu upozorňujeme na možnost nebezpečných vlivů od elektrického zařízení. Opatření proti těmto vlivům je na straně žadatele, dodavatele prací nebo jimi pověřených osobách. ČEZ Distribuce, a. s., nepřevzme žádnou zodpovědnost za případné škody, které vzniknou následkem poruchy nebo havárie elektrického zařízení za nepředvídaných okolností nebo nedodržením výše uvedených podmínek.
 - f) Stavbou nebude narušeno stávající uzemnění nadzemního vedení ani statika podpěrných bodů. Nebude-li možné toto dodržet je nutné situaci řešit formou přeložky zařízení distribuční soustavy ve smyslu § 47 zákona č. 458/2000 Sb., v platném znění.
 - g) V případě činnosti a/nebo stavby v blízkosti elektrického vedení, resp. v ochranném pásmu bude dotčený prostor ze všech stran možného přístupu/vjezdu po celou dobu realizace viditelně označen výstražnou cedulí.
 - h) Umístěním stavby nesmí dojít ke ztížení přístupu našich pracovníků a pracovníků námi pověřených firem k zařízení v majetku společnosti ČEZ Distribuce, a. s. Při případné úpravě povrchu nesmí dojít ke změně výškové nivelity země oproti současnému stavu.
 - i) Musí být dodrženy Podmínky pro práce v ochranných pásmech zařízení, které jsou v platném znění k dispozici na www.cezdistribuce.cz, popř. jsou součástí vydaného sdělení o existenci zařízení v majetku společnosti ČEZ Distribuce, a. s.
 - j) Dojde-li k obnažení podzemního vedení nebo k poškození energetického zařízení, sítě pro elektronickou komunikaci nebo zařízení se sítí pro elektronickou komunikaci související nebo zařízení technické infrastruktury ve vlastnictví ČEZ Distribuce, a. s., nahlaste nám prosím tuto skutečnost bezodkladně jako poruchu na bezplatnou linku 800 850 860. Poškození nebo mimořádné události způsobené na zařízení žadatelem, dodavatelem prací nebo jimi pověřenými osobami budou opraveny na náklady viníka. Zahrnutí poškozených míst podzemního vedení může být provedeno pouze po souhlasu vydaném společností ČEZ Distribuce, a. s.
6. Budou splněny podmínky Vyjádření o existenci sítě společnosti Vodovody a kanalizace Jablonné nad Orlicí, a.s., Jablonné nad Orlicí č.j. LE/PN/19/0939 ze dne 13. 5. 2019, které se vztahují k tomuto záměru:
- dojde ke střetu se sítí společnosti Vodovody a kanalizace Jablonné nad Orlicí, a.s., Jablonné nad Orlicí
 - **před zahájením akce bude aktualizováno výše uvedené vyjádření!!**
7. Budou splněny podmínky závazného stanoviska Městského úřadu Ústí nad Orlicí, odbor životního prostředí, Sychrova 16, 56224 Ústí nad Orlicí MUUO/51473/2021/ŽP/grim, souhlas s umístěním stavby nebo využitím území, jímž mají být dotčeny pozemky určené k plnění funkcí lesa a pozemky do 50 m od okraje lesa, ze dne 19. 8. 2021:
- a) Při realizaci záměru je nutno dbát základních povinností k ochraně pozemků určených k plnění funkcí lesa uvedených v § 13 lesního zákona a postupovat tak, aby nedošlo k poškození dřevin.
 - b) Technologie stavby bude zvolena taková, aby nedošlo k poškození okolních lesních porostů.
 - c) Výkopový, stavební ani jiný materiál nebude ukládán na pozemky určené k plnění funkcí lesa, nebo jejich části, které nejsou stavbou dotčeny.

Odůvodnění

Pardubický kraj, (IČ 70892822), Komenského náměstí 125, Pardubice-Staré Město, 53002 Pardubice 2 a Správa a údržba silnic Pardubického kraje (IČ 00085031), Doubravice 98, 53353 Pardubice 19 podali dne 16. 09. 2022 žádost o vydání závazného stanoviska pro stavbu „Modernizace silnice II/360 Lanšperk Dolní Dobrouč pro povolení vedlejší stavby SO 431 Přeložka nadzemního sdělovacího vedení CETIN“ na pozemcích parcelní číslo 331/4 a 587/1 v katastrálním území Lanšperk, speciálním stavebním úřadem. Přílohou žádosti je část projektové dokumentace, kterou vypracoval zodpovědný projektant Ing. Ivan Šír, ČKAIT 0600809, autorizovaný inženýr pro mosty a inženýrské konstrukce; statika a dynamika staveb.

Stavební úřad přezkoumal s přihlédnutím k § 90 stavebního zákona předloženou žádost a zjistil, že jejím uskutečněním nejsou ohroženy zájmy chráněné stavebním zákonem, předpisy vydanými k jeho provedení a zvláštními předpisy.

Stavební úřad v Dolní Dobrouči, který je příslušný k umístění vedlejší stavby souboru, je ve společném územním a stavebním řízení dotčeným orgánem a pro potřeby vydání společného povolení vydává namísto rozhodnutí závazné stanovisko.

Závazné stanovisko není samostatným rozhodnutím ve správním řízení, jeho obsah je závazný pro výrokovou část rozhodnutí správního orgánu.

Poučení

Proti tomuto závaznému stanovisku se nelze v souladu s ustanovením § 149 odst. 1 správního řádu samostatně odvolat.

Obsah závazného stanoviska je závazný pro výrokovou část rozhodnutí stavebního úřadu. Nezákonně závazné lze zrušit nebo změnit pouze v rámci odvolacího řízení proti rozhodnutí, které bylo závazným stanoviskem podmíněno.

otisk razítka

Mgr. Renata Svobodová v. r.
vedoucí stavebního úřadu

Doručí se:

Pardubický kraj, odbor majetkový, stavebního řádu a inv., Komenského náměstí 125, Pardubice-Staré Město,
53002 Pardubice 2

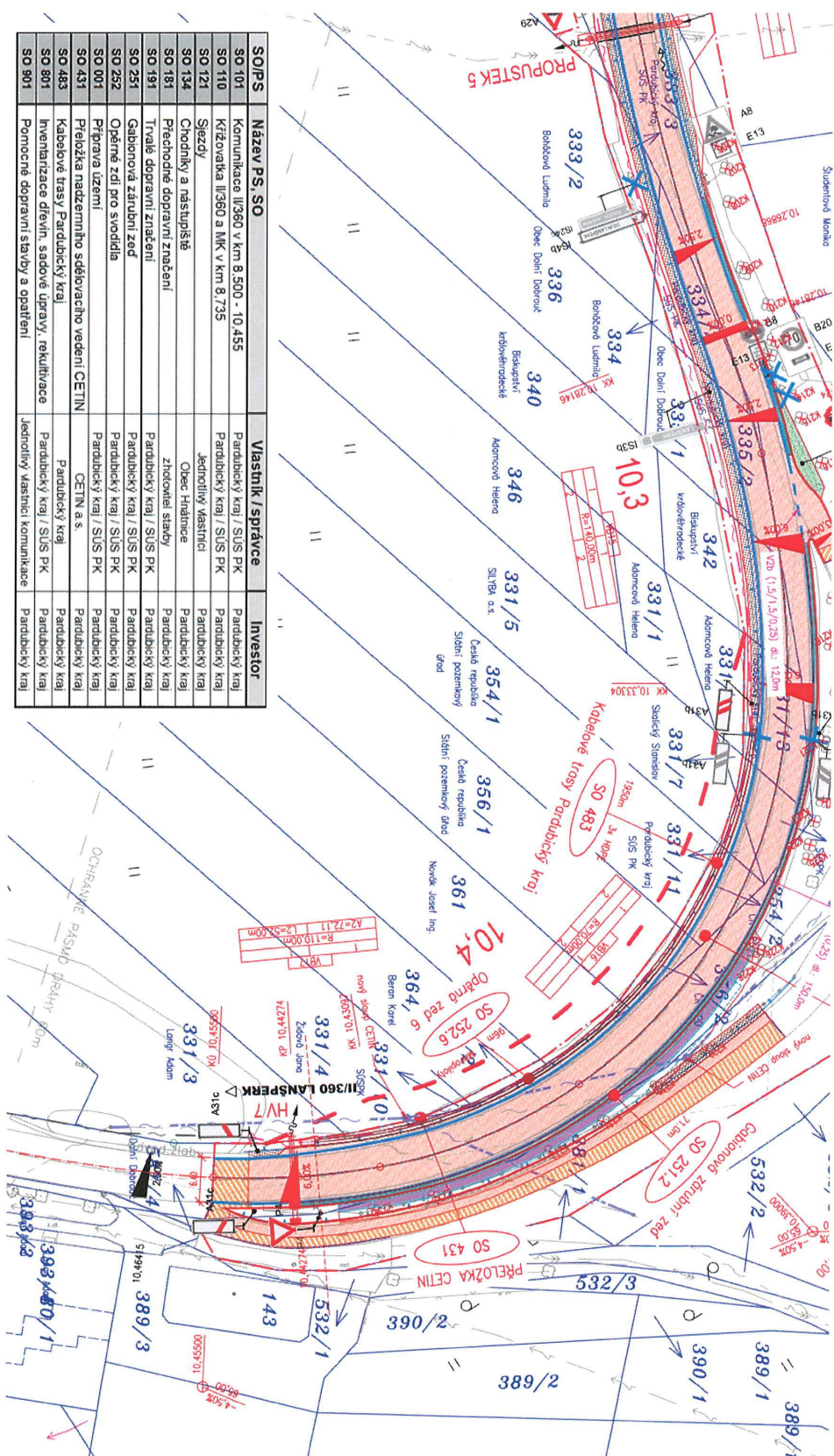
Správa a údržba silnic Pardubického kraje, Doubravice 98, 53353 Pardubice 19, prostřednictvím zástupce:
Ing. Radim Doleček, Švermova 740, 55203 Česká Skalice

Na vědomí (doručení jednotlivě):

Jana Židová, Struha 812, 51754 Vamberk

Příloha: Situační výkres (pro potřeby závazného stanoviska zmenšeno)

SO/PS	Název PS, SO	Vlastník / správce	Investor
SO 101	Komunikace II/360 v km 8.500 - 10.455	Pardubický kraj / SÚS PK	Pardubický kraj
SO 110	Křižovatka II/360 a MK v km 8.735	Pardubický kraj	Pardubický kraj
SO 121	Slezdy	Jednotlivý vlastník	Pardubický kraj
SO 134	Chodníky a nástupiště	Obec Hladičice	Pardubický kraj
SO 181	Přechodné dopravní značení	zhotovitel stávk	Pardubický kraj
SO 251	Trvalé dopravní značení	Pardubický kraj / SÚS PK	Pardubický kraj
SO 252	Gabionová zárubní zeď	Pardubický kraj / SÚS PK	Pardubický kraj
SO 262	Opěrné zdi pro svodidla	Pardubický kraj / SÚS PK	Pardubický kraj
SO 001	Připrava území	Pardubický kraj / SÚS PK	Pardubický kraj
SO 431	Přeložka nadzemního sítěvacího vedení CETIN	CETIN a.s.	Pardubický kraj
SO 483	Kabeľové trasy Pardubický kraj	Pardubický kraj	Pardubický kraj
SO 801	Investice dřev. sadové úpravy, rekultivace	Pardubický kraj / SÚS PK	Pardubický kraj
SO 901	Pomocné dopravní stavby a opatření	Jednotlivý vlastník komunikace	Pardubický kraj



Doručenka datové zprávy

Předmět: Závazné stanovisko (kladné)
ID zprávy: 1100813315
Typ zprávy: Veřejná datová zpráva
Stav zprávy: Doručená
Datum a čas doručení: 3.11.2022 v 10:09:32

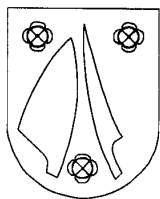
Odesílatel: Obec Dolní Dobrouč, Dolní Dobrouč 380, 56102 Dolní Dobrouč, CZ
ID schránky: yz2b3vb
Typ schránky: Orgán veřejné moci
Odesílající osoba: Oprávněná osoba

Adresát: Radim Doleček - Ing. Radim Doleček, Švermova 740, 55203 Česká Skalice, CZ
ID schránky: g7dhpsa
Typ schránky: Podnikající fyzická osoba

Zmocnění: Nežadáno
Naše čís. jednací: OUDD/1791/2022/SU-3
Naše spisová zn.: OUDD/1791/2022/SU
Vaše čís. jednací: Nežadáno
Vaše spisová zn.: Nežadáno
K rukám: Nežadáno
Do vlastních rukou: Ano
Zakázáno doručení fikcí: Ne

Události zprávy:

3.11.2022 v 09:31:13 EV0: Datová zpráva byla podána.
3.11.2022 v 09:31:13 EV5: Datová zpráva byla dodána do datové schránky příjemce. Je-li příjemcem datové zprávy orgán veřejné moci vystupující v postavení orgánu veřejné moci, byla datová zpráva tímto okamžikem doručena.
3.11.2022 v 10:09:32 EV11: Přihlásila se oprávněná osoba ve smyslu § 8, odst. 1 až 4 zákona č. 300/2008 Sb., v platném znění. Datová zpráva je nyní doručena. Případné dřívější datum doručení fikcí nebo doručení dodáním do schránky orgánu veřejné moci není dotčeno.



Obecní úřad Dolní Dobrouč, orgán ochrany přírody

Dolní Dobrouč 380, Dolní Dobrouč

Č.j.: OUDD/1792/2022/SU-5
Vyřizuje: Mgr. Renata Svobodová
E-mail: svobodova@dolniodbrouc.cz
Telefon: 725 337 248

Dolní Dobrouč dne 20. 10. 2022

Adresát:

Pardubický kraj, IČ 708 92 822, Komenského nám. 125, 53211 Pardubice, jehož jménem jedná majetkový správce **Správa a údržba silnic Pardubického kraje, IČ 00085031, Doubravice 98, 53353 Pardubice**, zastoupená na základě plné moci **Ing. Ivanem Šírem, projektování dopravních staveb CZ s.r.o., Haškova 1714/3, 50002 Hradec Králové**, prostřednictvím zástupce projekční kanceláře **Ing. Radima Dolečka (IČ 866 75 800), Švermova 740, 55203 Česká Skalice**

ZÁVAZNÉ STANOVISKO

Obecní úřad v Dolní Dobrouči, jako orgán ochrany přírody příslušný podle ustanovení § 76 odst. 1 písm. a) zákona č. 114/1992 Sb., o ochraně přírody a krajiny, ve znění pozdějších předpisů, (dále jen „zákon o ochraně přírody a krajiny“), a jako orgán ochrany přírody místně příslušný dle § 11 odst. 1 písm. b) zákona č. 500/2004 Sb., správní řád, ve znění pozdějších předpisů, (dále jen „správní řád“), na základě žádosti o závazné stanovisko ke kácení dřevin rostoucích mimo les ze dne 21. 09. 2022 vydává pro investora stavby, Pardubický kraj, IČ 708 92 822, Komenského nám. 125, 53211 Pardubice, jehož jménem jedná majetkový správce Správa a údržba silnic Pardubického kraje, IČ 00085031, Doubravice 98, 53353 Pardubice, zastoupená na základě plné moci Ing. Ivanem Šírem, projektování dopravních staveb CZ s.r.o., Haškova 1714/3, 50002 Hradec Králové, prostřednictvím zástupce projekční kanceláře Ing. Radima Dolečka (IČ 866 75 800), Švermova 740, 55203 Česká Skalice, jako dotčený orgán v souladu s ustanovením § 4 odst. 2 písm. a) zákona č. 183/2006 Sb., o územním plánování a stavebním řádu (stavební zákon), ve znění pozdějších předpisů (dále jen „stavební zákon“) a § 149 odst. 1 zákona č. 500/2004 Sb., o správním řízení, ve znění pozdějších předpisů (dále jen „správní řád“), toto závazné stanovisko:

Obecní úřad v Dolní Dobrouči, jako příslušný orgán ochrany přírody

souhlasí,

v souladu s ustanovením § 8 odst. 6 zákon o ochraně přírody a krajiny, **s kácením dřevin rostoucích mimo les:**

Číslo stromu	Parcelní číslo	Stromy/zapojené porosty dřevin	
			obvod kmene (výška 130 cm nad zemí/cm)š./m ²
1	2034/2	javor klen	214

5	2034/2	kupina náletu jasan ztepilý, javor klen, bez černý, ostružiník maliník, lípa srdčitá, růže šípková	615 m ²
9	2030	jasan ztepilý	223
11	2030	javor jasanolistý	94
12	557	bříza bílá	107
14	557	modřín opadavý	132
15	557	modřín opadavý	113
18	557	modřín opadavý	88
22	557	modřín opadavý	88
23	557	modřín opadavý	97
24	4279	bříza bílá	179
25	4279	bříza bílá	144
26	4279	bříza bílá	204
27	4279	bříza bílá	116
28	4279	bříza bílá	97
29	4279	bříza bílá	170
30	4279	bříza bílá	97
31	4279	bříza bílá	122
32	4279	bříza bílá	119
33	4279	bříza bílá	116
34	4279	bříza bílá	88
35	4279	bříza bílá	113
37	4279	bříza bílá	182
45	4279	bříza bílá	113
46	4279	bříza bílá	141
47	4279	bříza bílá	104
48	4279	bříza bílá	122
50	559/1	bříza bílá	91

51	559/1	bříza bílá	104
52	559/1	bříza bílá	85
53	559/1	bříza bílá	113
54	559/1	bříza bílá	132
55	559/1	bříza bílá	176
56	559/1	bříza bílá	100
57	559/1	bříza bílá	110
58	559/1	bříza bílá	141
60	559/1	lípa srdčitá	94
63	559/1	modřín opadavý	173
65	559/1	olše lepkavá	148
67	559/1	líška obecná	keř
69	559/1	bříza bílá	113
70	559/1	bříza bílá	151
71	559/1	bříza bílá	113
72	559/1	bříza bílá	104
73	559/1	bříza bílá	107
74	559/1	bříza bílá	135
75	559/1	bříza bílá	113
76	559/1	bříza bílá	119
77	559/1	bříza bílá	113
78	559/1	bříza bílá	122
79	559/1	bříza bílá	122
80	559/1	bříza bílá	107
81	559/1	bříza bílá	126
82	559/1	bříza bílá	116
83	559/1	bříza bílá	107
84	559/1	bříza bílá	144

85	559/1	bříza bílá	107
86	559/1	bříza bílá	148
87	559/1	bříza bílá	179
89	559/1	olše lepkavá	113
95	559/1	bříza bílá	122
96	559/1	bříza bílá	129
97	559/1	bříza bílá	122
98	559/1	bříza bílá	119
99	559/1	bříza bílá	122
100	559/1	bříza bílá	163
101	559/1	bříza bílá	107
102	559/1	bříza bílá	157
103	559/1	bříza bílá	148
104	559/1	bříza bílá	110
105	559/1	bříza bílá	110
106	559/1	bříza bílá	122
107	559/1	bříza bílá	122
108	559/1	bříza bílá	100
109	559/1	bříza bílá	122
110	559/1	bříza bílá	107
111	559/1	skupina lípa srdčitá, javor klen, bříza bílá, topol osika, habr obecný	330 m
119	559/1	bříza bílá	176
122	559/1	bříza bílá	85
126	559/1	bříza bílá	107
127	559/1	bříza bílá	82
128	559/1	bříza bílá	91
129	559/1	bříza bílá	207
130	559/1	bříza bílá	179

131	559/1	bříza bílá	148
132	559/1	bříza bílá	173
134	559/1	bříza bílá	141
135	559/1	bříza bílá	110
136	559/1	olše lepkavá	113
137	559/1	topol osika	94
138	559/1	bříza bílá	116
139	559/1	bříza bílá	148
140	559/1	bříza bílá	104
141	559/1	bříza bílá	198
142	559/1	bříza bílá	135
143	559/1	bříza bílá	126
144	559/1	bříza bílá	135
145	559/1	bříza bílá	126
146	559/1	bříza bílá	132
147	559/1	bříza bílá	144
148	559/1	bříza bílá	141
149	559/1	bříza bílá	135
150	559/1	bříza bílá	110
151	559/1	bříza bílá	144
152	559/1	bříza bílá	141
153	559/1	bříza bílá	135
154	559/1	bříza bílá	148
155	559/1	bříza bílá	144
156	559/1	bříza bílá	151
157	559/1	bříza bílá	151
158	559/1	bříza bílá	148
159	559/1	bříza bílá	151

160	266/136	borovice lesní	116
161	266/135	smrk ztepilý	239
162	266/135	smrk ztepilý	182
163	559/1	bříza bílá	129
164	559/1	bříza bílá	138
165	559/1	bříza bílá	132
167	559/1	bříza bílá	116
170	559/1	bříza bílá	100
171	266/91	bříza bílá	195
172	266/91	smrk ztepilý	210
173	266/91	javor klen	91
176	559/1	bříza bílá	88
178	559/1	bříza bílá	97
179	559/1	bříza bílá	119
180	559/1	bříza bílá	107
181	559/1	bříza bílá	116
185	299/9	bříza bílá	85
186	299/9	bříza bílá	135
187	299/9	bříza bílá	138
188	299/9	bříza bílá	132
193	559/1	bříza bílá	113
194	559/1	bříza bílá	141
195	559/1	bříza bílá	192
196	559/1	bříza bílá	195
197	559/1	bříza bílá	163
210	325/1	bříza bílá	119
211	325/1	bříza bílá	116
212	325/1	bříza bílá	129

213	325/1	bříza bílá	144
214	325/1	bříza bílá	100
216	325/1	bříza bílá	116
217	325/1	bříza bílá	129
218	325/1	bříza bílá	110
219	325/1	bříza bílá	119
223	325/1	bříza bílá	100
224	325/1	bříza bílá	129
225	559/1	bříza bílá	144
226	559/1	bříza bílá	148
227	559/1	bříza bílá	126
228	559/1	bříza bílá	160
229	559/1	bříza bílá	170
230	559/1	bříza bílá	141
231	559/1	bříza bílá	144
232	299/12	bříza bílá	126
233	559/1	bříza bílá	195
234	559/1	bříza bílá	141
235	559/1	bříza bílá	157
236	559/1	bříza bílá	188
237	559/1	habr obecný	82
238	559/1	líška obecná	keř
239	559/1	líška obecná	keř
240	559/1	bříza bílá	144
241	299/12	bříza bílá	141
242	299/12	bříza bílá	144
243	299/12	bříza bílá	88
244	299/12	bříza bílá	97

245	299/12	bříza bílá	94
246	299/12	bříza bílá	113
247	299/12	bříza bílá	141
248	299/12	bříza bílá	85
249	299/12	bříza bílá	82
250	299/12	bříza bílá	122
251	299/12	bříza bílá	94
252	559/1	bříza bílá	166
253	559/1	bříza bílá	160
254	559/1	bříza bílá	160
255	559/1	bříza bílá	141
256	559/1	lípa srdčitá	126
258	559/1	lípa srdčitá	144
261	559/1, 332/1	skupina líska obecná, javor mléč, vrba sp., bez černý	147 m ²
262	559/1	lípa srdčitá	214
263	559/1	lípa srdčitá	195
264	559/1	habr obecný	144
265	559/1	lípa srdčitá	229
266	559/1	javor klen	176
268	559/1	javor klen	141
269	559/1	habr obecný	188
271	559/1	habr obecný	104
272	559/1	javor klen	204
273	559/1	lípa srdčitá	141
274	559/1	habr obecný	173
275	559/1	habr obecný	132
276	559/1	habr obecný	88
277	559/1	habr obecný	141

278	559/1	skupina lípa srdčitá, habr obecný	88
284	559/1	lípa srdčitá	82
285	559/1	lípa srdčitá	88
286	587/1	lípa srdčitá	236
287	587/1	lípa srdčitá	298
288	587/1	lípa srdčitá	198
289	587/1	lípa srdčitá	267
290	587/1	lípa srdčitá	188
291	587/1	lípa srdčitá	126

Závazné stanovisko se vydává za těchto podmínek:

1. Kácení výše uvedených dřevin je možné provést pouze v případě realizace výše uvedené stavby.
2. Kácení bude provedeno v době vegetačního klidu. Obdobím vegetačního klidu se rozumí období přirozeného útlumu fyziologických a ekologických funkcí dřeviny (§ 5 vyhlášky č. 189/2013 Sb., o ochraně dřevin a povolování jejich kácení, ve znění pozdějších předpisů).
3. Dojde-li ke změně projektové dokumentace tak, že stavba nebude zasahovat do míst, kde dřeviny rostou, nebudou dřeviny pokáceny.
4. Kácení bude provedeno tak, aby nedošlo k ohrožení nebo poškození zdraví osob, nesmí být poškozeno vedení inženýrských sítí, okolní dřeviny a majetky třetích osob.
5. Kácení dřevin bude prováděno za neztížených povětrnostních podmínek a při dobré viditelnosti. Bude zajištěna bezpečnost účastníků silničního provozu v úseku probíhajících prací, nesmí dojít k znečištění a poškození silnice, jejích součástí a příslušenství.
6. Kácení dřevin bude prováděno za neztížených povětrnostních podmínek a při dobré viditelnosti. Bude zajištěna bezpečnost účastníků silničního provozu v úseku probíhajících prací, nesmí dojít k znečištění a poškození silnice, jejích součástí a příslušenství.
7. Práce při kácení stromů budou probíhat pod ochranou dopravního značení. Správa a údržba silnic PK, Ústí nad Orlicí oznámí umístění dopravního značení dle stanovení přechodného značení vydaného dne 13. 12. 2021 pod č.j. MUUO/49911/2021/DSS/ba.
8. Dodavatelská firma požádá o stanovení přechodného dopravního značení, případně o zvláštní užívání silnice II/360 na pohyb mechanizace.

Závazné stanovisko není povolením ke kácení dřevin, ale je vydáváno pro účely řízení vedeného stavebním úřadem pro stavbu „Modernizace silnice II/360 Ústí nad Orlicí – Letohrad“ v katastrálním území Lanšperk a Dolní Dobrouč, podle předložené projektové dokumentace, zpracované v 05ú2022, Ing. Ivan Šír, zak. č. 019010.

Odůvodnění

Dopisem ze dne 21. 5. 2022 požádal subjekt Pardubický kraj, IČ 708 92 822, Komenského nám. 125, 53211 Pardubice, jehož jménem jedná majetkový správce Správa a údržba silnic Pardubického kraje, IČ 00085031, Doubravice 98, 53353 Pardubice, zastoupená na základě plné moci Ing. Ivanem Šírem, projektování dopravních staveb CZ s.r.o., Haškova 1714/3, 50002 Hradec Králové, prostřednictvím zástupce projekční kanceláře Ing. Radima Dolečka (IČ 866 75 800), Švermova 740, 55203 Česká Skalice, o závazné stanovisko ke kácení dřevin rostoucích mimo les pro záměr Modernizace silnice II/360 Lanšperk – Dolní Dobrouč na pozemcích parcelní číslo 2030, 2034/2, 4279 v katastrálním území Dolní Dobrouč a na pozemcích parcelní číslo 266/91, 266/135, 266/136, 299/9, 299/12, 325/1, 332/1, 557, 559/1 a 587/1 v katastrálním území Lanšperk. Stromy rostou vedle silnice II/360. Modernizace silnice II/360 je navržena v trase stávající komunikace, směrové a výškové řešení se podstatně

nemění, dochází pouze k částečnému rozšíření na požadovanou kategorii a zvýšení únosnosti komunikace. Součástí modernizace silnice je odstranění a ošetření silniční vegetace, dopravní značení, dopravně bezpečnostní zařízení a zádržné systémy. Pro zajištění modernizace silnice je nutné smýcení stromů v profilu komunikace.

Na základě telefonického rozhovoru doplnil žadatel dne 3. 10. 2022 datovou schránkou, výše žádost o uvedené závazné stanovisko, zaslal upřesněný seznam dřevin určených ke kácení rostoucích mimo les a doplnil další podklady. Z důvodu hospodárnosti a procesní ekonomie orgán ochrany přírody začal zajišťovat nezbytné podklady a dne 4. 10. 2022 byla určena oprávněná úřední osoba. Dne 5. 10. 2022 požádal Obecní úřad Dolní Dobrouč, orgán ochrany přírody Městský úřad Ústí nad Orlicí, odbor dopravy, silničního hospodářství, Sychrova 16, 56201 Ústí nad Orlicí 1 o vyjádření dle § 8 odst. 1 zákona č. 114/1992 Sb., o ochraně přírody a krajiny v platném znění. V souladu s § 8 odst. 1 zákon o ochraně přírody a krajiny („...povolení ke kácení dřevin na silničních pozemcích může orgán ochrany přírody vydat jen po dohodě se silničním správním úřadem“). Dne 19. 10. 2022 Městský úřad Ústí nad Orlicí, odbor dopravy, silničního hospodářství vyjádřil dopisem. č.j. MUUO/86786/2022/055/jg souhlas s výše uvedeným záměrem. Podmínky tohoto vyjádření byly zahrnuty do výše uvedených podmínek závazného stanoviska.

Žádost nebyla, v souladu s § 4 odst. 1 písm. b) vyhlášky č. 189/2013 Sb., o ochraně dřevin a povolování jejich kácení, ve znění pozdějších předpisů, doložena dokladem o vlastnickém právu, nájemním nebo užívatelském vztahu žadatele k příslušným pozemkům ani písemným souhlasem vlastníka pozemku s kácením – pro výše uvedený záměr je zvláštním právním předpisem stanoven účel vyvlastnění (§ 17 odst. 2 zákona č. 13/1997 Sb., o pozemních komunikacích, v platném znění). Dne 1. 6. 2022, spolu s podepsanou žádostí žadatel doplnil podání i o souhlasy části vlastníků dotčených pozemků.

Vzrostlé dřeviny, které je nutno pokácet z důvodu realizace akce „Modernizace silnice II/360 Ústí nad Orlicí – Letohrad“ rostou na pozemcích parcelní číslo 2030, 2034/2, 4279 v katastrálním území Dolní Dobrouč a na pozemcích parcelní číslo 266/91, 266/135, 266/136, 299/9, 299/12, 325/1, 332/1, 557, 559/1 a 587/1 v katastrálním území Lanšperk. Stávající řešený úsek komunikace II/360 má proměnou šířku vozovky a vykazuje četné poruchy (příčné a podélné trhliny, projeté koleje, směrové i výškové deformace). Povrch komunikace je živichý málo únosný. V některých úsecích zasahuje vzrostlá zeleň do vozovky. Součástí modernizace silnice je odstranění a ošetření silniční vegetace, dopravní značení, dopravně bezpečnostní zařízení a zádržné systémy. Výše uvedené stromy budou dotčeny stavbou. Vzhledem k tomu, že není možné zajistit úplnou ochranu celého kořenového systému stromů během stavby, a tedy hrozí jeho poškození, není vhodné výše uvedené stromy ponechat na místě a vystavovat je negativním vlivům stavby. Realizací stavby rovněž dojde ke změně jejich stanovištních podmínek (omezení přístupu vzduchu a vody ke kořenovému systému), což může do budoucna negativně ovlivnit jejich zdravotní stav, stabilitu a provozní bezpečnost. S přihlédnutím k těmto okolnostem orgán ochrany přírody dospěl k závěru, udělit souhlas s jejím pokácením.

Výše uvedené stromy nejsou významnými krajinnými prvky ve smyslu ustanovení § 3 písm. b) zákona o ochraně přírody a krajiny, ani nejsou podle § 46 zákona o ochraně přírody a krajiny vyhlášeny za památné stromy.

Obecní úřad v Dolní Dobrouči, orgán ochrany přírody přezkoumal celou věc, vyhodnotil funkční a estetický význam dřevin i zajištění provozní bezpečnosti, a rozhodl tak, jak je uvedeno ve výroku.

Poučení

Podle ustanovení § 149 správního řádu není závazné stanovisko samostatným rozhodnutím ve správním řízení a nelze se proti němu odvolat. Obsah závazného stanoviska je závazný pro výrokovou část rozhodnutí vydaného podle zvláštních předpisů. Odvolání je možné podat proti tomuto rozhodnutí příslušného správního úřadu, jehož je toto závazné stanovisko součástí.

otisk razítka

Mgr. Renata Svobodová v. r.
pověřená agendou životního prostředí

Obdrží: (doporučeně na doručenkou)

Pardubický kraj, Komenského náměstí 125, Pardubice-Staré Město, 53002 Pardubice 2
Správa a údržba silnic Pardubického kraje, Doubravice 98, 53353 Pardubice 19, prostřednictvím zástupce
Ing. Radim Doleček, Švermova 740, 55203 Česká Skalice

Na vědomí:

Ludmila Boháčová, Dolní Dobrouč 438, 56102 Dolní Dobrouč
Radim Dušek, Lanšperk 55, Dolní Dobrouč, 56201 Ústí nad Orlicí 1
Ing. Josef Novák, Dolní Dobrouč 173, 561 02 Dolní Dobrouč
Obec Dolní Dobrouč, Dolní Dobrouč 380, 56102 Dolní Dobrouč
SILYBA a.s., Dolní Dobrouč 110, 56102 Dolní Dobrouč
Správa železnic, státní organizace, Dlážděná 1003/7, Nové Město, 11000 Praha 1
Jaroslav Stránský, Dolní Dobrouč 229, 56102 Dolní Dobrouč
MUDr. Pavel Vychytil, Lanšperk 6, Dolní Dobrouč, 56201 Ústí nad Orlicí 1

Dotčené orgány

Město Ústí nad Orlicí, Městský úřad, odbor dopravy, silničního hospodářství, Sychrova 16, 56201 Ústí nad Orlicí 1

Doručenka datové zprávy

Předmět: Závazné stanovisko (kladné)
ID zprávy: 1097876941
Typ zprávy: Veřejná datová zpráva
Stav zprávy: Doručená
Datum a čas doručení: 25.10.2022 v 18:41:11

Odesílatel: Obec Dolní Dobrouč, Dolní Dobrouč 380, 56102 Dolní Dobrouč, CZ
ID schránky: yz2b3vb
Typ schránky: Orgán veřejné moci
Odesílající osoba: Oprávněná osoba

Adresát: Radim Doleček - Ing. Radim Doleček, Švermova 740, 55203 Česká Skalice, CZ
ID schránky: g7dhpsa
Typ schránky: Podnikající fyzická osoba

Zmocnění: Nežadáno
Naše čís. jednací: OUDD/1792/2022/SU-5
Naše spisová zn.: OUDD/1792/2022/SU
Vaše čís. jednací: Nežadáno
Vaše spisová zn.: Nežadáno
K rukám: Nežadáno
Do vlastních rukou: Ano
Zakázáno doručení fikcí: Ne

Události zprávy:

25.10.2022 v 15:28:13 EV0: Datová zpráva byla podána.
25.10.2022 v 15:28:14 EV5: Datová zpráva byla dodána do datové schránky příjemce. Je-li příjemcem datové zprávy orgán veřejné moci vystupující v postavení orgánu veřejné moci, byla datová zpráva tímto okamžikem doručena.
25.10.2022 v 18:41:11 EV11: Přihlásila se oprávněná osoba ve smyslu § 8, odst. 1 až 4 zákona č. 300/2008 Sb., v platném znění. Datová zpráva je nyní doručena. Případné dřívější datum doručení fikcí nebo doručení dodáním do schránky orgánu veřejné moci není dotčeno.



Pomáhat a chránit

KRAJSKÉ ŘEDITELSTVÍ POLICIE PARDUBICKÉHO KRAJE

Územní odbor Ústí nad Orlicí
Dopravní inspektorát

Č. j. KRPE-15868-3/ČJ-2022-171106

Ústí nad Orlicí 23. února 2022

Počet stran: 2

Ing. Radim Doleček
Švermova 740
552 03 Česká Skalice**Stavba: "Modernizace silnice II/360 Lanšperk - Dolní Dobrouč" - závazné stanovisko**

Na Krajské ředitelství policie Pardubického kraje, Územní odbor Ústí nad Orlicí, Dopravní inspektorát Ústí nad Orlicí, byla dne 18.2.2022 podána Vaše žádost o vydání stanoviska. Toto podání bylo vyhodnoceno jako žádost o závazné stanovisko Policie České republiky, ve smyslu ustanovení § 10 odst. 4 písm. a), b) zákona č. 13/1997 Sb., o pozemních komunikacích, ve znění pozdějších předpisů. Policie České republiky, Krajské ředitelství policie Pardubického kraje, Územní odbor Ústí nad Orlicí, Dopravní inspektorát Ústí nad Orlicí

S O U H L A S Í

se stavebními úpravami stávajících křižovatek a sjezdů vyprojektovaných v rámci předložené projektové dokumentace pro územní rozhodnutí a stavební povolení na stavbu: "Modernizace silnice II/360 Lanšperk - Dolní Dobrouč". Bude dodržena podmínka:

Čela podélného propustku u jednotlivých sjezdů ze silnice II. třídy budou svahová (šikmá) se sklonem 1:2, případně 1:1,5.

Pokud budou výše uvedená podmínka splněna, lze konstatovat, že úpravy stávajících křižovatek a úpravy jednotlivých napojení a sjezdů v rámci stavby: "Modernizace silnice II/360 Lanšperk - Dolní Dobrouč" budou odpovídat obecným požadavkům na bezpečnost a plynulost provozu na pozemních komunikacích.

Tvardkova 1191
562 27 Ústí nad Orlicíwww.policie.czTel.: 974 580 250
E-mail: epodatelna.policie@pcr.cz
ID DS: ndihp32

Zpracoval:
por. Mgr. Ondřej Borovička

npor. Ing. Pavel Mikulecký
komisař, vedoucí DI
z r. por. Mgr. Ondřej Borovička
komisař, +420974580257



Pomáhat a chránit

KRAJSKÉ ŘEDITELSTVÍ POLICIE PARDUBICKÉHO KRAJE

Územní odbor Ústí nad Orlicí
Dopravní inspektorát

Č. j. KRPE-15868-2/ČJ-2022-171106

Ústí nad Orlicí 23. února 2022

Počet stran: 2

Ing. Radim Doleček
Švermova 740
552 03 Česká Skalice**Stavba: "Modernizace silnice II/360 Lanšperk - Dolní Dobrouč" - stanovisko**

Na Krajské ředitelství policie Pardubického kraje, Územní odbor Ústí nad Orlicí, Dopravní inspektorát byla dne 18.2.2022 doručena Vaše žádost o vydání stanoviska. Dopravní inspektorát Policie ČR Ústí nad Orlicí jako orgán státní správy ve věcech bezpečnosti a plynulosti silničního provozu na pozemních komunikacích ve smyslu ustanovení § 2 zákona č. 273/2008 Sb., o Policii České republiky, ve znění pozdějších předpisů, ve smyslu ustanovení § 1 zákona č. 12/1997 Sb., o bezpečnosti a plynulosti silničního provozu, s odkazem na ustanovení § 124 odst. 1 a odst. 11 písm. e) zákona č. 361/2000 Sb., o provozu na pozemních komunikacích a o změnách některých zákonů, v platném znění

S O U H L A S Í

dle ustanovení § 16 odst. 2 písm. b) zákona č. 13/1997 Sb., o pozemních komunikacích, ve znění pozdějších předpisů, s předloženou projektovou dokumentací pro územní rozhodnutí a stavební povolení na stavbu: "Modernizace silnice II/360 Lanšperk - Dolní Dobrouč", při dodržení těchto podmínek:

1.) Pokud dojde k užití komunikací jiným než obvyklým způsobem, nebo účelům, bude zhotovitelem zažádán příslušný silniční správní úřad o vydání Rozhodnutí ve smyslu ustanovení § 25 odst. 1 zákona č. 13/1997 Sb., o pozemních komunikacích, ve znění pozdějších předpisů, k provádění stavebních prací, umísťování materiálu, apod., podle ustanovení § 25 odst. 6 písm. c) bod 2, 3, téhož zákona, nebo i k umístění sítí dle ustanovení § 25 odst. 6 písm. d) téhož zákona. Může-li při tom dojít k ovlivnění bezpečnosti a plynulosti silničního provozu, vydá zdejší součást Policie České republiky závazné stanovisko ke zvláštnímu užívání na vyžádání Silničního správního orgánu.

2.) Před započítím prací bude zhotovitelem s dostatečným předstihem zažádán silniční správní orgán o Stanovení přechodné úpravy provozu, s grafickým návrhem přenosného dopravního značení /DIO/. Grafický návrh přechodné úpravy bude zpracován odborně. Příslušný silniční správní orgán poté ve smyslu ustanovení § 77 odst. 3 zákona č. 361/2000 Sb., o provozu na

Tvardkova 1191
562 27 Ústí nad Orlicí

www.policie.cz

Tel.: 974 580 250
E-mail: epodatelna.policie@pcr.cz
ID DS: ndihp32

pozemních komunikacích a o změnách některých zákonů, ve znění pozdějších předpisů, věc projedná se zdejší součástí Policie České republiky, která je podle ustanovení § 77 odst. 2 písm. b) téhož zákona dotčeným orgánem.

3.) Návrh stanovení místní úpravy provozu projedná ve smyslu ustanovení § 77 odst. 3 zákona č. 361/2000 Sb., o provozu na pozemních komunikacích a o změnách některých zákonů, ve znění pozdějších předpisů, silniční správní orgán. Vždy bude k písemné žádosti předložen grafický návrh trvalého dopravního značení.

4.) Před instalací trvalého dopravního značení - před kolaudací - bude provedena inspekční prohlídka na místě stavby a porovnána odsouhlasená situace pro stavební povolení s aktuálním stavem po výstavbě komunikací. Policie České republiky, Dopravní inspektorát Ústí nad Orlicí si vyhrazuje právo návrhu případných změn odsouhlaseného trvalého dopravního značení s ohledem na aktuální dopravní situaci v místě prováděné stavby, aktuální legislativu nebo reakci na případnou změnu projektu před dokončením stavby.

5.) Čela podélného propustku u jednotlivých sjezdů ze silnice II. třídy budou svahová (šikmá) se sklonem 1:2, případně 1:1,5.

Pokud budou výše uvedené podmínky splněny, lze konstatovat, že stavba v rámci akce: "Modernizace silnice II/360 Lanšperk - Dolní Dobrouč" bude odpovídat obecným požadavkům na bezpečnost a plynulost provozu na pozemních komunikacích.

Zpracoval:
por. Mgr. Ondřej Borovička

npor. Ing. Pavel Mikulecký
komisař, vedoucí DI
z r. por. Mgr. Ondřej Borovička
komisař, +420974580257



Pomáhat a chránit

KRAJSKÉ ŘEDITELSTVÍ POLICIE PARDUBICKÉHO KRAJE

Územní odbor Ústí nad Orlicí
Dopravní inspektorát

Č. j. KRPE-15868-4/ČJ-2022-171106

Ústí nad Orlicí 23. února 2022

Počet stran: 2

Ing. Radim Doleček
Švermova 740
552 03 Česká Skalice**Objízdné trasy v rámci stavby: "Modernizace silnice II/360 Lanšperk - Dolní Dobrouč" - stanovisko**

Na Krajské ředitelství policie Pardubického kraje, Územní odbor Ústí nad Orlicí, Dopravní inspektorát byla dne 18.2.2022 doručena Vaše žádost o stanovisko k návrhu objízdných tras v rámci projektu stavby. Dopravní inspektorát Policie ČR Ústí nad Orlicí jako orgán státní správy ve věcech bezpečnosti a plynulosti silničního provozu na pozemních komunikacích ve smyslu ustanovení § 2 zákona č. 273/2008 Sb., o Policii České republiky, ve znění pozdějších předpisů, ve smyslu ustanovení § 1 zákona č. 12/1997 Sb., o bezpečnosti a plynulosti silničního provozu, s odkazem na ustanovení § 124 odst. 1 a odst. 11 písm. e) zákona č. 361/2000 Sb., o provozu na pozemních komunikacích a o změnách některých zákonů, v platném znění

PŘEDBĚŽNĚ SOUHLASÍ

s návrhem objízdných tras pro nákladní dopravu nad 3,5 t a autobusovou dopravu s dopravou do 3,5 t v rámci projektované stavby: "Modernizace silnice II/360 Lanšperk - Dolní Dobrouč", při dodržení těchto podmínek:

1) Návrh stanovení přechodné úpravy provozu ve smyslu ustanovení § 77 odst. 3 zákona č. 361/2000 Sb., o provozu na pozemních komunikacích a o změnách některých zákonů, v platném znění, a objízdných tras dle ustanovení § 24 odst. 2 písm. d) zákona č. 13/1997 Sb., o pozemních komunikacích, ve znění pozdějších předpisů, projedná se zdejší součástí Policie ČR silniční správní orgán.

2.) Zesílení a rozšíření objízdné trasy na místní komunikaci MK18 (mezi sil. II/360 a částí "Nebíčko") bude provedené materiálně tak, aby byla vozovka schopna zajistit bezpečné vyhýbání protijedoucích vozidel a nedocházelo k rychlému poškození zesílené (rozšířené) vozovky a vytváření výtluků na objízdné trase. Rozšířená vozovka bude mimo obec opatřena směrovými sloupky.

Tvardkova 1191
562 27 Ústí nad Orlicí

www.policie.cz

Tel.: 974 580 250
E-mail: epodatelna.policie@pcr.cz
ID DS: ndihp32

Pokud bude záměr realizován, bude znám termín provádění prací, zhotovitel stavby a budou splněny výše uvedené podmínky, bude možno vydat stanovisko, zda návrh odpovídá obecným požadavkům na bezpečnost a plynulost provozu na pozemních komunikacích.

Zpracoval:

por. Mgr. Ondřej Borovička

npor. Ing. Pavel Mikulecký
komisař, vedoucí DI
z r. por. Mgr. Ondřej Borovička
komisař, +420974580257

Doručenka datové zprávy

Předmět: Modernizace silnice II/360 Lanšperk – Dolní Dobrouč
ID zprávy: 1007223166
Typ zprávy: Veřejná datová zpráva
Stav zprávy: Doručená
Datum a čas doručení: 24. 2. 2022 v 16:39:21

Odesílatel: Krajské ředitelství policie Pardubického kraje, Na Spravedlnosti 2516, 53002 Pardubice, CZ
ID schránky: ndihp32
Typ schránky: Orgán veřejné moci
Odesílající osoba: Pověřená osoba

Adresát: Radim Doleček - Ing. Radim Doleček, Švermova 740, 55203 Česká Skalice, CZ
ID schránky: g7dhpsa
Typ schránky: Podnikající fyzická osoba

Zmocnění: Nežadáno
Naše čís. jednací: KRPE-15868-2/ČJ-2022-171106
Naše spisová zn.: KRPE-15868/ČJ-2022-171106
Vaše čís. jednací: Nežadáno
Vaše spisová zn.: Nežadáno
K rukám: Nežadáno
Do vlastních rukou: Ne
Zakázáno doručení fikcí: Ne

Události zprávy:

24. 2. 2022 v 06:25:44 EV0: Datová zpráva byla podána.
24. 2. 2022 v 06:25:44 EV5: Datová zpráva byla dodána do datové schránky příjemce. Je-li příjemcem datové zprávy orgán veřejné moci vystupující v postavení orgánu veřejné moci, byla datová zpráva tímto okamžikem doručena.
24. 2. 2022 v 16:39:21 EV11: Přihlásila se oprávněná osoba ve smyslu § 8, odst. 1 až 4 zákona č. 300/2008 Sb., v platném znění. Datová zpráva je nyní doručena. Případné dřívější datum doručení fikcí nebo doručení dodáním do schránky orgánu veřejné moci není dotčeno.

**Hasičský záchranný sbor Pardubického kraje
územní odbor Ústí nad Orlicí
Hylváty 5
562 03 Ústí nad Orlicí**

Č. j.: HSPA-4554-2/2021

V Ústí nad Orlicí dne 26. listopadu 2021

Počet listů : 1

Počet příloh : 1 SV

Ing. Radim Doleček
Švermova 740,
552 03 Česká Skalice

ZÁVAZNÉ STANOVISKO
dotčeného orgánu na úseku požární ochrany

Vyřizuje za HZS: nrap. Jiří Frydrych

tel. 950585154

e-mail jiri.frydrych@pak.izscr.cz

Název stavby : Modernizace silnice II/360 Lanšperk-Dolní Dobrouč

Místo stavby : silnice II/360 km 8,500 – 10,455, k.ú. Lanšperk, Dolní Dobrouč

Stavebník : Správa a údržba silnic Pardubického kraje, Doubravice 98, 533 53 Pardubice

Předložená dokumentace : pro územní rozhodnutí a stavební povolení

Zpracovatel : Ing. Ivan Šír

Číslo ČKAIT : 0600809

Datum zpracování : květen 2020

Hasičský záchranný sbor Pardubického kraje, územní odbor Ústí nad Orlicí (dále jen HZS Pardubického kraje) jako věcně a místně příslušný dotčený orgán na úseku požární ochrany dle ustanovení § 7 odst. 4 zákona č.320/2015 Sb. o Hasičském záchranném sboru České republiky a o změně některých zákonů (zákon o hasičském záchranném sboru), ve znění zákona č.183/2017 Sb., a dle ustanovení § 26 odst. 2 písm. b) a ustanovení § 31 odst. 1 písm. b) zákona č. 133/1985 Sb., o požární ochraně, ve znění pozdějších předpisů (dále jen „zákon o požární ochraně“), posoudil v rozsahu níže uvedených podkladů výše uvedenou dokumentaci předloženou dne **23. listopadu 2021** a vydává k ní v souladu s ustanovením § 31 odst. 3 zákona o požární ochraně a dále dle ustanovení § 149 odst. 1 zákona č. 500/2004 Sb., správní řád, ve znění pozdějších předpisů,

souhlasné závazné stanovisko.

Odůvodnění :

HZS Pardubického kraje vycházel při vydání závazného stanoviska z těchto podkladů :

- Požárně bezpečnostní řešení (zpracoval Ing. Jan Fiala, číslo ČKAIT 0601877, datum květen 2020)

Posouzením předložené dokumentace dle ustanovení § 46 odst.1 vyhlášky č.246/2001 Sb., o stanovení podmínek požární bezpečnosti a výkonu státního požárního dozoru (vyhláška o požární prevenci) ve znění vyhlášky č.221/2014 Sb. v rozsahu výše uvedených podkladů dospěl HZS Pardubického kraje k závěru, že požárně bezpečnostní řešení splňuje obsahové náležitosti dle ustanovení § 41 vyhlášky o požární prevenci. Z obsahu posouzeného požárně bezpečnostního řešení vyplývá, že jsou splněny technické podmínky požární ochrany kladené na danou stavbu vyhláškou č.23/2008 Sb., o technických podmínkách požární ochrany staveb, ve znění vyhlášky č.268/2011 Sb.

„otisk úředního razítka“

mjr. Ing. Kamila Tomišková
vrchní komisař
pracoviště prevence, OOB a KŘ
HZS Pardubického kraje
územní odbor Ústí nad Orlicí

podepsáno elektronicky

Uloženo listů: 1 + 1SV
Skartační znak: S
Rok skartace: 2032
Svazek: S
Počet výtisků: 2
Výtisk číslo 1: adresát
Výtisk číslo 2: uložen
Zpracoval: Frydrych
Opsal:
Vypravil: Frydrych

Doručenka datové zprávy

Předmět: P_Modernizace silnice II/360 Lanšperk-Dolní Dobrouč
ID zprávy: 972654927
Typ zprávy: Veřejná datová zpráva
Stav zprávy: Doručená
Datum a čas doručení: 30.11.2021 v 14:31:51

Odesílatel: Hasičský záchranný sbor Pardubického kraje, Teplého 1526, 53002
Pardubice, CZ
ID schránky: 48taa69
Typ schránky: Orgán veřejné moci
Odesílající osoba: Pověřená osoba

Adresát: Radim Doleček - Ing. Radim Doleček, Švermova 740, 55203 Česká Skalice,
CZ
ID schránky: g7dhpsa
Typ schránky: Podnikající fyzická osoba

Zmocnění: Nežadáno
Naše čís. jednací: HSPA- 4554-2/2021
Naše spisová zn.: HSPA - 4554/2021
Vaše čís. jednací: Nežadáno
Vaše spisová zn.: Nežadáno
K rukám: Nežadáno
Do vlastních rukou: Ne
Zakázáno doručení fikcí: Ne

Události zprávy:

30.11.2021 v 11:05:18 EV0: Datová zpráva byla podána.
30.11.2021 v 11:05:18 EV5: Datová zpráva byla dodána do datové schránky příjemce. Je-li příjemcem datové zprávy orgán veřejné moci vystupující v postavení orgánu veřejné moci, byla datová zpráva tímto okamžikem doručena.
30.11.2021 v 14:31:51 EV11: Přihlásila se oprávněná osoba ve smyslu § 8, odst. 1 až 4 zákona č. 300/2008 Sb., v platném znění. Datová zpráva je nyní doručena. Případné dřívější datum doručení fikcí nebo doručení dodáním do schránky orgánu veřejné moci není dotčeno.

Krajská hygienická stanice Pardubického kraje se sídlem v Pardubicích

Ing. Radim Doleček
Švermova 740
552 03 Česká Skalice

Číslo jednací
KHSPA 20388/2021/HOK-UO

Vyřizuje/ linka
Salajová/465676462

Ústí nad Orlicí
29.11.2021

Projektová dokumentace pro územní a stavební povolení „Modernizace silnice II/306 Lanšperk – Dolní Dobrouč“

Z á v a z n é s t a n o v i s k o

Na základě žádosti projektanta stavby Ing. Radim Doleček, Švermova 740, 552 03 Česká Skalice, zastupující investora stavby SÚS Pardubického kraje, Doubravice 98, Pardubice vydání závazného stanoviska pro územní a stavební povolení na akci „Modernizace silnice II/306 Lanšperk – Dolní Dobrouč“, doručené dne 1.11.2021 posoudila Krajská hygienická stanice Pardubického kraje se sídlem v Pardubicích (dále jen „KHS“) jako místně a věcně příslušný dotčený správní úřad podle § 82 odst. 1 a 2 písm. i) ve spojení s § 77 odst. 1 (dále jen zákon č. 258/2000 Sb., o ochraně veřejného zdraví) a § 4 odst. 2 písm. a) zákona č. 183/2006 Sb., o územním plánování a stavebním řádu, ve znění pozdějších předpisů (dále jen „stavební zákon“), předloženou dokumentaci.

Po zhodnocení souladu předložené žádosti (projektové dokumentace) s požadavky předpisů v oblasti ochrany veřejného zdraví vydává KHS v souladu s § 149 odst. 1 zákona č. 500/2004 Sb., správního řádu, ve znění pozdějších předpisů, toto závazné stanovisko:

S projektovou dokumentací pro územní a stavební povolení „Modernizace silnice II/306 Lanšperk – Dolní Dobrouč“ **s o u h l a s í.**

O d ů v o d n ě n í :

Předložená dokumentace řeší modernizaci stávající komunikace II/3660 a to v celkové délce 1955 m. Je zde navržena úplná výměna konstrukčních vrstev komunikace, novostavby chodníků a nástupišť včetně autobusových zálivů, gabionové zárubní zdi a opěrné zdi pro svodidla. Komunikace bude rozšířena a pro umístění svodidel budou vybudovány nové opěrné zdi. Plocha komunikace bude realizována z asfaltového betonu. Chodníkové obruby budou betonové. Kryt chodníků je navržen z betonové dlažby. V místě, kde nejsou navrženy chodníky, budou pro zajištění odvodnění komunikace použity štípané žulové krajníky a odvodňovací proužek tvořený žulovými kostkami. Součástí objektů komunikací je i obnova stávajících příčných a podélných propustků, přeložka nadzemního sdělovacího vedení. Realizace stavby se předpokládá nejdříve v roce 2022.

Dopravně – inženýrské opatření:

Stavba musí být prováděna při úplné uzavírce dané části komunikace. Doba trvání stavby je 15-18 měsíců, tj. 2 stavební sezóny. Objízdná trasa je navržena pro osobní vozidla a autobusy na trase: Letohrad - II/310 - Žamberk II/312 - České Libchavy - I/14 - Ústí nad Orlicí, alternativní trasa Letohrad – Písečná- Žampach (Hnátnice) – České Libchavy. Objízdná trasa je navržena pro nákladní vozidla na trase Letohrad -II/310, Žamberk - I/11- Vamberk - I/14- Ústí nad Orlicí.

V době kompletní uzavírky komunikace bude doprava převedena na objížďku pro vozidla do 3,5 t po silnicích I/14, II/312, II/310 a pro vozidla nad 3,5 t po silnicích II/310, I/11, I/14.

Ing. Jitka Seidlová
vedoucí odd. hygieny obecné a komunální

Doručenka datové zprávy

Předmět: - Modernizace silnice II/360 Lanšperk – Dolní Dobrouč
ID zprávy: 974551349
Typ zprávy: Veřejná datová zpráva
Stav zprávy: Doručená
Datum a čas doručení: 7.12.2021 v 16:21:58

Odesílatel: Krajská hygienická stanice Pardubického kraje se sídlem v Pardubicích,
Mezi Mosty 1793, 53003 Pardubice, CZ
ID schránky: 23wai86
Typ schránky: Orgán veřejné moci
Odesílající osoba: Pověřená osoba

Adresát: Radim Doleček - Ing. Radim Doleček, Švermova 740, 55203 Česká Skalice,
CZ
ID schránky: g7dhpsa
Typ schránky: Podnikající fyzická osoba

Zmocnění: Nezařadeno
Naše čís. jednací: KHSPA 20388/2021/HOK-UO
Naše spisová zn.: S-KHSPA 20388/2021/2
Vaše čís. jednací: Nezařadeno
Vaše spisová zn.: Nezařadeno
K rukám: Nezařadeno
Do vlastních rukou: Ne
Zakázáno doručení fikcí: Ne

Události zprávy:

6.12.2021 v 07:23:53 EV0: Datová zpráva byla podána.
6.12.2021 v 07:23:53 EV5: Datová zpráva byla dodána do datové schránky příjemce. Je-li příjemcem datové zprávy orgán veřejné moci vystupující v postavení orgánu veřejné moci, byla datová zpráva tímto okamžikem doručena.
7.12.2021 v 16:21:58 EV11: Přihlásila se oprávněná osoba ve smyslu § 8, odst. 1 až 4 zákona č. 300/2008 Sb., v platném znění. Datová zpráva je nyní doručena. Případné dřívější datum doručení fikcí nebo doručení dodáním do schránky orgánu veřejné moci není dotčeno.



KUPAX00Z5X49

**Krajský úřad
Pardubického kraje
OŽPZ - oddělení integrované prevence**

Váš dopis zn.: ---
Ze dne: 29.10.2021
Číslo jednací: KrÚ 82057/2021/OŽPZ/CH
Spisová značka: SpKrÚ 81100/2021/OŽPZ/2
Vyřizuje: Ing. Pavel Chejnovský, DiS.
Telefon: 466026345
E-mail: pavel.chejnovsky@pardubickykraj.cz
Datum: 16.11.2021

**Ing. Radim Doleček
Švermova 740
552 03 Česká Skalice**

**Vyjádření orgánů státní správy odboru životního prostředí a zemědělství Krajského úřadu
Pardubického kraje**

Krajský úřad Pardubického kraje, odbor životního prostředí a zemědělství (dále jen „krajský úřad“), obdržel dne 29. 10. 2021 žádost společnosti Ing. Radima Dolečka, Švermova 740, 552 03 Česká Skalice, IČO: 86675800, o vyjádření k projektové dokumentaci pro stavební povolení záměru:

„Modernizace silnice II/360 Lanšperk – Dolní Dobrouč“.

Investorem záměru je Správa a údržba silnic Pardubického kraje, Doubravice 98, 533 53 Pardubice, IČO: 00085031.

K žádosti byla připojena projektová dokumentace zpracovaná v květnu 2020 Ing. Ivanem Šírem, PROJEKTOVÁNÍ DOPRAVNÍCH STAVEB CZ s.r.o., Haškova 1714/3, 500 02 Hradec Králové, IČO: 25962914.

Záměrem je modernizace komunikace II. třídy II/3600 Lanšperk – Dolní Dobrouč v délce 1 955 m. Dojde k výměně konstrukčních vrstev komunikace, k zajištění jejího řádného odvodnění a k doplnění jejich součástí a příslušenství. Součástí záměru je novostavba chodníků a nástupišť včetně autobusových zálivů. Součástí stavby budou nové gabionové zárubní zdi a opěrné zdi pro svodidla. Komunikace bude rozšířena a pro umístění svodidel budou vybudovány nové opěrné zdi. Osa komunikace co nejvíce kopíruje stávající stav.

Záměr je členěn na následující stavební objekty:

SO 101 Komunikace II/360 v km 8,500 – 20,455

SO 110 Křižovatka s II/360 a MK v km 8,735

SO 134 Chodníky a nástupišť

SO 251 Gabionová zárubní zeď

SO 252 Opěrné zdi pro svodidla

SO 341 Přeložka nadzemního sdělovacího vedení CETIN

Orgán posuzování vlivu na životní prostředí (zpracovatel vyjádření Ing. Pavel Chejnovský, DiS.)

Krajský úřad Pardubického kraje (dále jen „příslušný úřad“), jako příslušný úřad podle ust. § 22 písm. a) zákona č. 100/2001 Sb., o posuzování vlivů na životní prostředí a o změně některých souvisejících zákonů (zákon o posuzování vlivů na životní prostředí), ve znění pozdějších předpisů (dále jen „zákon“) k výše uvedenému záměru sděluje:

Zákon v ust. § 1 odst. 2 stanoví, že posuzování vlivů na životní prostředí podléháji záměry, jejichž provedení by mohlo závažně ovlivnit životní prostředí. Výše uvedený záměr není záměrem podle § 3 písm. a) zákona, protože není uveden v příloze č. 1 k zákonu a na jeho posuzování se nevztahují ustanovení zákona o posuzování vlivů na životní prostředí. Příslušný úřad není dotčeným orgánem v navazujících správních řízeních.

Orgán ochrany přírody (zpracovatel vyjádření Ing. Michal Pešata)

Z hlediska zájmů svěřených zákonem č. 114/1992 Sb., o ochraně přírody a krajiny, v platném znění (dále též „zákon o ochraně přírody“), do působnosti Krajského úřadu Pardubického kraje, orgánu ochrany přírody (dále též „OOP“), tj. územní systém ekologické stability (regionální a nadregionální úroveň), přírodní parky, zvláště chráněná území (přírodní rezervace a památky), evropsky významné lokality, ptačí oblasti a zvláště chráněné druhy rostlin a živočichů, nejsou k předloženému záměru žádné zásadní výhrady.

Odůvodnění:

Dne názoru OOP se jedná o stavbu bez očekávaného významného negativního vlivu na okolí stavby – jedná se rekonstrukci stávající komunikace, rekonstruovaná silnice bude svým rozsahem obdobná jako stávající komunikace; nepočítá se se zásadní změnou parametrů.

Plánovaná rekonstrukce komunikace není situována do žádného prvku územního systému ekologické stability nadregionální úrovně. Rekonstrukce zasahuje do regionálního biokoridoru Vadětín – Les u Hrklice. Záměr není umístěn do žádného zvláště chráněného území ani lokality soustavy Natura 2000. Zamýšlený záměr je umístěn v dostatečné vzdálenosti od všech výše uvedených zájmů na to, aby realizací zamýšlené stavby mohlo dojít k ohrožení předmětů (zájmů) ochrany shora uvedených území.

Dle interní databáze OOP ani dle Nálezové databáze ochrany přírody (dále též NDOP; spravovaná Agenturou ochrany přírody a krajiny ČR) nejsou v lokalitě záměru ani v jejím bezprostředním okolí evidována pozorování zvláště chráněných druhů živočichů. Z uvedené NDOP je v okolí realizace záměru znám výskyt zvláště chráněného druhu rostliny lilie zlatohlavé, která se má nacházet i v okolí stavby. Vzhledem k minimálnímu rozsahu záboru (předložených v předmětné dokumentaci) v oblasti s nejpravděpodobnějším výskytem lilie zlatohlavé a charakteru biotopů přilehajících ke komunikaci má OOP za to, že realizací stavby nedojde k zásahům do populace této zvláště chráněné rostliny – tzn., že realizace záměru není podmíněna vydáním výjimky dle § 56 zákona.

Orgán ochrany zemědělského půdního fondu (zpracovatel RNDr. Milan Boukal, Ph.D.)

Z hlediska zájmů svěřených do působnosti Krajskému úřadu Pardubického kraje, orgánu ochrany zemědělského půdního fondu (dále jen OZPF), není proti předloženému záměru námitek.

Z předložených podkladů je zřejmé, že dojde k záboru zemědělské půdy dle ustanovení § 9 zákona č. 334/1992 Sb., o OZPF, ve znění pozdějších změn (dále jen zákon). V případě, že zábor bude do 1 ha, je příslušným orgánem k posouzení odnětí příslušný obecní úřad obce s rozšířenou působností, nad 1 ha je tímto orgánem Krajský úřad Pardubického kraje, nad 10 ha Ministerstvo životního prostředí [§ 15 odst. j) zákona, § 17 odst. d) zákona a § 17a odst. e) zákona]. Součástí žádosti jsou stanoveny § 9 odst. 6 zákona.

Z předložených materiálů vyplývá, že záměr se nedotýká dalších zájmů na ochranu životního prostředí, které jsou v kompetenci zdejšího odboru životního prostředí a zemědělství.

Ing. Martin Vlasák
vedoucí odboru

Doručenka datové zprávy

Předmět: vyjádření OŽPZ k PD
ID zprávy: 970618242
Typ zprávy: Veřejná datová zpráva
Stav zprávy: Doručená
Datum a čas doručení: 24.11.2021 v 11:26:07


Odesílatel: Pardubický kraj, Komenského náměstí 125, 53002 Pardubice, CZ
ID schránky: z28bwu9
Typ schránky: Orgán veřejné moci
Odesílající osoba: Pověřená osoba

Adresát: Radim Doleček - Ing. Radim Doleček, Švermova 740, 55203 Česká Skalice, CZ
ID schránky: g7dhpsa
Typ schránky: Podnikající fyzická osoba

Zmocnění: Nežadáno
Naše čís. jednací: KrÚ 82057/2021
Naše spisová zn.: SpKrÚ 81100/2021 OŽPZ OIP
Vaše čís. jednací: Nežadáno
Vaše spisová zn.: Nežadáno
K rukám: Nežadáno
Do vlastních rukou: Ne
Zakázáno doručení fikcí: Ne

Události zprávy:

24.11.2021 v 06:04:32 EV0: Datová zpráva byla podána.
24.11.2021 v 06:04:33 EV5: Datová zpráva byla dodána do datové schránky příjemce. Je-li příjemcem datové zprávy orgán veřejné moci vystupující v postavení orgánu veřejné moci, byla datová zpráva tímto okamžikem doručena.
24.11.2021 v 11:26:07 EV11: Přihlásila se oprávněná osoba ve smyslu § 8, odst. 1 až 4 zákona č. 300/2008 Sb., v platném znění. Datová zpráva je nyní doručena. Případné dřívější datum doručení fikcí nebo doručení dodáním do schránky orgánu veřejné moci není dotčeno.



KUPAX00Z8JZL

KRAJSKÝ ÚŘAD
Pardubického kraje
odbor životního prostředí a zemědělství

Naše značka: 83901/2021/OŽPZ/Zi
Spisová značka: 81102/2021/OŽPZ
Vyřizuje: Mgr. M. Zíková
Telefon: 466 026 423
E-mail: marketa.zikova@pardubickykraj.cz
Vyhотовeno: v Pardubicích 10. 11. 2021

INGPROservis
Ing. Radim Doleček
(DS)

Záměr: „Modernizace silnice II/360 Lanšperk – Dolní Dobrouč“ – stanovisko

Krajskému úřadu Pardubického kraje (dále též OOP) byla dne 29. 10. 2021 doručena žádost o vydání stanoviska dle ustanovení § 45i odst. 1 zákona č. 114/1992 Sb., o ochraně přírody a krajiny, ve znění pozdějších předpisů (dále jen zákon), k záměru „Modernizace silnice II/360 Lanšperk – Dolní Dobrouč“.

V předmětné věci vydává Krajský úřad Pardubického kraje jako orgán příslušný dle ustanovení § 77a odst. 4 písm. n) zákona toto stanovisko:

Předložený záměr **nemůže mít významný vliv** na vymezené ptačí oblasti ani na evropsky významné lokality.

Odůvodnění:

Předmětem záměru je kompletní modernizace komunikace II. třídy mezi obcemi Lanšperk a Dolní Dobrouč. Úpravou příčného sklonu a doplněním odvodňovacích zařízení dojde k zajištění řádného odvodnění komunikace. Komunikace bude rozšířena a pro umístění svodidel budou vybudovány nové opěrné zdi. Plocha chodníku bude realizována z betonových kostek a autobusové zálivy budou provedeny s bezbariérovou obrubou. Součástí záměru je také přeložka stávajícího vedení sítí elektronických komunikací. Sloup v km 10,420 bude přeložen mimo nově budovanou opěrnou stěnu. Stávající dřevěný sloup je v nevyhovujícím technickém stavu a bude nahrazen novým. Následně dojde k převěšení kabelů na nový sloup.

Podkladem pro vydání tohoto stanoviska jsou:

Žádost žadatele a dokumentace, která byla součástí záměru.

Záměr je dle názoru OOP možné považovat za takový, jehož realizace nemá vliv na okolí, tzn., že jeho vliv je pouze lokální, omezený pouze na uvedenou lokalitu a uvedený pozemek.

Nejbližší (cca 300 m) evropsky významná lokalita je lokalita Vadětín-Lanšperk. Předmětem ochrany je zde chasmodytická vegetace vápnitých skalnatých svahů a bučiny asociace *Asperulo-Fagetum*. Nejbližší (cca 12 km) ptačí oblast je Kralický Sněžník. Předmětem ochrany je zde chrástal polní a jeho biotop. Ohrožení těchto lokalit spočívá zejména v přímém rušení předmětů ochrany; poškozování jejich biotopů – míst pro rozmnožování, zimování či hibernaci; ničení či poškozování přírodních stanovišť, migračních koridorů apod. Vzhledem k charakteru záměru, charakteru předpokládaných nežádoucích vlivů (potenciální znečištění a hluk), ploše ovlivněné možnými negativními vlivy (maximálně desítky metrů), považuje OOP uvedené za dostatečné pro to, aby mohl být vyloučen významný negativní vliv záměru na evropsky významné lokality a ptačí oblasti.

Krajský úřad Pardubického kraje posoudil záměr, jeho umístění a rozsah a dospěl k závěru, že výše uvedený záměr nemůže mít samostatně ani ve spojení s jinými záměry a koncepcemi významný vliv na vymezené ptačí oblasti ani evropsky významné lokality, jak ve svém stanovisku uvádí.

Toto stanovisko je platné výhradně pro rozsah záměru, který byl předmětem tohoto stanoviska; jakékoliv doplnění je v takovém případě nutné vnímat jako změnu záměru a je nutné je opětovně ke stanovisku dle § 45i odst. 1 zákona předložit příslušným orgánům ochrany přírody.

Toto stanovisko nenahrazuje stanoviska, vyjádření či rozhodnutí, vydávaná podle ustanovení jiných paragrafů zákona č. 114/1992 Sb., o ochraně přírody a krajiny, nebo jiných zákonů.

Otisk úředního razítka

Ing. Martin Vlasák
vedoucí odboru
v zastoupení RNDr. Vladimír Vrána

Doručenka datové zprávy

Předmět: Stanovisko dle § 45i - modernizace silnice II/360 Lanšperk - Dolní Dobrouč
ID zprávy: 966154374
Typ zprávy: Veřejná datová zpráva
Stav zprávy: Doručená
Datum a čas doručení: 11.11.2021 v 11:47:38

Odesílatel: Pardubický kraj, Komenského náměstí 125, 53002 Pardubice, CZ
ID schránky: z28bwu9
Typ schránky: Orgán veřejné moci
Odesílající osoba: Pověřená osoba

Adresát: Radim Doleček - Ing. Radim Doleček, Švermova 740, 55203 Česká Skalice, CZ
ID schránky: g7dhpsa
Typ schránky: Podnikající fyzická osoba

Zmocnění: Nežadáno
Naše čís. jednací: KrÚ 83901/2021
Naše spisová zn.: SpKrÚ 81102/2021 OŽPZ OOP
Vaše čís. jednací: Nežadáno
Vaše spisová zn.: Nežadáno
K rukám: Nežadáno
Do vlastních rukou: Ne
Zakázáno doručení fikcí: Ne

Události zprávy:

10.11.2021 v 16:10:14 EV0: Datová zpráva byla podána.
10.11.2021 v 16:10:14 EV5: Datová zpráva byla dodána do datové schránky příjemce. Je-li příjemcem datové zprávy orgán veřejné moci vystupující v postavení orgánu veřejné moci, byla datová zpráva tímto okamžikem doručena.
11.11.2021 v 11:47:38 EV11: Přihlásila se oprávněná osoba ve smyslu § 8, odst. 1 až 4 zákona č. 300/2008 Sb., v platném znění. Datová zpráva je nyní doručena. Případné dřívější datum doručení fikcí nebo doručení dodáním do schránky orgánu veřejné moci není dotčeno.



KUPAX00ZEUP0



**Krajský úřad
Pardubického kraje**
ODSH - oddělení silničního hospodářství a dopravní obslužnosti

Číslo jednací: KrÚ 88686/2021
Spisová značka: SpKrÚ 81298/2021 ODSH OSH
Vyřizuje: Pavel Vinař
Telefon: 466026365
E-mail: pavel.vinar@pardubickykraj.cz
Datum: 29.11.2021

Závazné stanovisko
k dokumentaci pro společné územní a stavební řízení
„Modernizace silnice II/360 Lanšperk – Dolní Dobrouč“

Závazná část:

Krajský úřad Pardubického kraje, odbor dopravy a silničního hospodářství jako příslušný silniční správní úřad a speciální stavební úřad ve věcech silnic I. třídy dle ustanovení § 40 odst. 3 písm. d) zákona č. 13/1997 o pozemních komunikacích ve znění pozdějších předpisů (dále jen „zákon o pozemních komunikacích“), a místně příslušný správní orgán podle ustanovení § 11 odst. 1 písm. a) zákon č. 500/2004 Sb., správní řád, ve znění pozdějších předpisů (dále jen „správní řád“), obdržel dne 29.10.2021 žádost od Ing. Radima Dolečka adresa: Švermova 740, 552 03 Česká Skalice IČ: 866 75 800 o vydání závazného stanoviska k dokumentaci pro společné územní a stavební řízení stavby „**Modernizace silnice II/360 Lanšperk – Dolní Dobrouč**“, stupeň dokumentace pro společné stavební a územní řízení. Žadatel žádá o vydání závazného stanoviska pro potřeby společného povolení územního a stavebního řízení.

Popis Stavby:

„Modernizace silnice II/360 Lanšperk – Dolní Dobrouč“

SO 101 SO 101 Komunikace II/360 v km 8,500 – 10,455

– změna dokončené stavby – modernizace komunikace (rozšíření a úprava parametrů stávající trasy komunikace) Jedná se o záměr, pro který je dle §79 SZ nutné rozhodnutí o umístění stavby

SO 110 Křižovatka s II/360 a MK v km 8,735

– změna dokončené stavby – modernizace komunikace (změna umístění a úhlu napojení křižovatky) Jedná se o záměr, pro který je dle §79 SZ nutné rozhodnutí o umístění stavby

SO 121 Sjezdy

– změna dokončené stavby. Jedná se o stavební úpravy dosavadní stavby ve smyslu § 2 odst. 5 písm. c) SZ, která dle § 79 odst. 6 SZ nevyžaduje rozhodnutí o umístění stavby ani územní souhlas.

SO 134 Chodníky a nástupiště

Jedná se o novostavbu. Jedná se o záměr, pro který je dle §79 SZ nutné rozhodnutí o umístění stavby

SO 251 Gabionová zárubní zeď

Jedná se o novostavbu. Jedná se o záměr, pro který je dle §79 SZ nutné rozhodnutí o umístění stavby

SO 252 Opěrné zdi pro svodidla

Jedná se o novostavbu. Jedná se o záměr, pro který je dle §79 SZ nutné rozhodnutí o umístění stavby

SO 341 Přeložka nadzemního sdělovacího vedení CETIN

Jedná se o přeložku. Jedná se o záměr, pro který je dle §79 SZ nutné rozhodnutí o umístění stavby

Vliv na okolí stavby a pozemky

Vliv stavby na okolní stavby a pozemky se nemění.

B.1.8.2 Vliv na odtokové poměry

Stávající komunikace II/360 je odvodněna pomocí příčného a podélného sklonu do mělkých rigolů nebo přímo na terén. Stávající rigoly jsou svedeny do silničních propustků. Část stávajících propustků je zanesená, zhroutená nebo nefunkční. V místech bez obrub bude odvodnění probíhat volně na terén s likvidací vsakem. Odtokové poměry v místě stavby i mimo oblast stavby se zásadně nezmění.

B.1.8.3 Stávající ochranná pásma

Ochranné pásmo dráhy

Stavba se nachází v ochranném pásmu dráhy dle zákona č.266/94 Sb. O drahách.

Ochranné pásmo kulturní památky

Stavba se nachází v blízkosti kulturní památky zříceniny hradu Lanšperk. Stavba se nachází na území historické osady kód: 7910.

Ochranné pásmo přírodních památek

Stavba se nachází v blízkosti území s ochranou NATURA 2000 Vadětín – Lanšperk. Stavba se nachází na hranici přírodního parku Orlice

Ochranná pásma inženýrských sítí

Podzemní vedení NN ČEZ Distribuce

Nadzemní vedení VN ČEZ Distribuce

Vodovod VaK Jablonné nad Orlicí a.s.

Splašková kanalizace VaK Jablonné nad Orlicí a.s.

Plynovod GasNet, s.r.o.

Sdělovací metalické a optické kabely CETIN a.s.

Nadzemní vedení ZVN ČEPS, a.s.

Sdělovací vedení ČD-Telematika

SSZT, SEE OŘ HKR, Správa železnic s.o.

Krajský úřad Pardubického kraje, odbor dopravy a silničního hospodářství jako orgán, který uplatňuje závazné stanovisko v územním řízení z hlediska řešení silnic II. a III. třídy podle § 40 odst. 3 písm. f) zákona o pozemních komunikacích Vám sděluje, že k projektové dokumentaci pro vydání územního rozhodnutí na výše uvedeno stavbu nemá námitek za předpokladu, že budou respektovány následující podmínky:

- 1) Záměrem jsou vyvolány přeložky inženýrských sítí. K územnímu řízení bude získáno rozhodnutí na zvláštní užívání silnic II. a III. třídy – umístění podzemního vedení do silničního pozemku podle § 25 odst. 6 písm. d) zákona o pozemních komunikacích. Rozhodnutí vydá příslušný silniční správní úřad na silnicích II. a III. tříd – Magistrát města Pardubic, odbor dopravy.
- 2) Záměrem jsou vyvolány přeložky inženýrských sítí. K územnímu řízení je nutné získat souhlas s umístěním vedení do silničního pozemku od vlastníka silnic II. a III. třídy, kterým je Pardubický kraj, zastoupený ve věcech technických Správou a údržbou silnic Pardubického kraje.
- 3) V případě, že stavba vyvolá změny současného připojení pozemních komunikací, bude požádán příslušný silniční správní úřad o úpravu současného připojení, případně zřízení nového dle § 10 zákona o pozemních komunikacích.
- 4) Další fáze projektové dokumentace budou zpracovány v souladu se vznesenými požadavky správců inženýrských sítí, dotčených orgánů apod.

Odůvodnění:

Dne 29.10.2021 obdržel náš úřad žádost o vydání závazného stanoviska společné územní a stavební řízení pod názvem „Modernizace silnice II/360 Lanšperk – Dolní Dobrouč“ K žádosti byla přiložena dokumentace pro stavební řízení, jejímž zpracovatelem je společnost PROJEKTOVÁNÍ DOPRAVNÍCH STAVEB CZ s.r.o. Haškova 1714/3, 500 02 Hradec Králové, tel: +420 603 181 473, sir@sirivan.cz

Projektová dokumentace řeší modernizaci silnice II/360, název akce: „Modernizace silnice II/360 Lanšperk – Dolní Dobrouč“.

Krajský úřad Pardubického kraje, odbor dopravy a silničního hospodářství, jako silniční správní úřad, příslušný podle ustanovení § 40 odst. 3 písm. d) zákona o pozemních komunikacích a zároveň v souladu s ustanovením § 40 odst. 3 písm. f) úřad uplatňující stanovisko k územně plánovací dokumentaci a závazné stanovisko k územnímu řízení z hlediska řešení silnic II. a III. třídy usoudil, že předmětný stavební záměr nebude mít negativní dopad na funkci a rozvoj přilehlé silniční sítě, neohrozí při zachování zákonných norem a předpisů bezpečnost silničního provozu, a proto se záměrem souhlasí. Záměr je v souladu se Zásadami územního rozvoje Pardubického kraje.

Správní orgán stanovil závazné části podmínky, které mají být především nástrojem pro řádnou ochranu komunikace v rámci jejího budoucího užívání. Správní orgán se seznámil se záměrem žadatele, předložených materiálů a situačních výkresů. Záměr byl posouzen z hlediska zákona č. 13/1997 Sb., o pozemních komunikacích a jeho prováděcí vyhlášky č. 104/1997 Sb. Dále správní orgán uplatňuje dle ust. § 40 odst. 3, písm. f) zákona č. 13/1997 Sb., o pozemních komunikacích stanovisko k územně plánovací dokumentaci a závazné stanovisko v územním řízení z hlediska řešení silnic II. a III. třídy.

Poučení:

Závazné stanovisko je úkon učiněný správním orgánem na základě zákona, který není samostatným rozhodnutím ve správním řízení a jehož obsah je závazný pro výrokovou část rozhodnutí správního orgánu. Správní orgány příslušné k vydání závazného stanoviska jsou dotčenými orgány.

Jestliže odvolání směřuje proti obsahu závazného stanoviska, vyžádá odvolací správní orgán potvrzení nebo změnu závazného stanoviska od správního orgánu nadřízeného správnímu orgánu příslušnému k vydání závazného stanoviska. Tomuto správnímu orgánu zasílá odvolání spolu s vyjádřením správního orgánu prvního stupně a s vyjádřením účastníků. Pokud nelze závazné stanovisko potvrdit nebo změnit bezodkladně, nadřízený správní orgán potvrdí nebo změní závazné stanovisko nejpozději do 30 dnů ode dne vyžádání jeho potvrzení nebo změny. K této lhůtě se připočítává doba až 30 dnů, jestliže je zapotřebí nařídit ohledání na místě nebo jde-li o zvlášť složitý případ. Po dobu vyřizování věci nadřízeným správním orgánem správního orgánu, který je příslušný k vydání závazného stanoviska, lhůta podle § 88 odst. 1 neběží.

Nezákonné závazné stanovisko lze zrušit nebo změnit v přezkumném řízení, k němuž je příslušný nadřízený správní orgán správního orgánu, který vydal závazné stanovisko. Přezkumné řízení lze zahájit do 1 roku od právní moci rozhodnutí, které bylo závazným stanoviskem podmíněno; závazné stanovisko nelze v přezkumném řízení zrušit nebo změnit po uplynutí 15 měsíců od právní moci rozhodnutí, které bylo závazným stanoviskem podmíněno. Jestliže správní orgán při své úřední činnosti zjistí, že jiný správní orgán učinil nezákonné závazné stanovisko, dá podnět správnímu orgánu příslušnému k přezkumnému řízení a vyčká jeho rozhodnutí.

Zrušení nebo změna závazného stanoviska je v případě, že rozhodnutí, které bylo závazným stanoviskem podmíněno, již nabylo právní moci, důvodem obnovy řízení.

Otisk úředního razítka

Ing. Ladislav Umbraun
vedoucí odboru dopravy
a silničního hospodářství
v zastoupení Ing. Mojmír Myšák
vedoucí oddělení silničního hospodářství
a dopravní obslužnosti

Obdrží:

Ing. Radima Dolečka adresa: Švermova 740, 552 03 Česká Skalice IČ: 866 75 800
PROJEKTOVÁNÍ DOPRAVNÍCH STAVEB CZ s.r.o. Haškova 1714/3, 500 02 Hradec Králové, tel:
+420 603 181 473, sir@sirivan.cz

Doručenka datové zprávy

Předmět: Vyjádření k PD - modernizace silnice č. II/360 Lanšperk - Dolní Dobrouč
ID zprávy: 973312825
Typ zprávy: Veřejná datová zpráva
Stav zprávy: Doručená
Datum a čas doručení: 2.12.2021 v 09:15:20

Odesílatel: Pardubický kraj, Komenského náměstí 125, 53002 Pardubice, CZ
ID schránky: z28bwu9
Typ schránky: Orgán veřejné moci
Odesílající osoba: Pověřená osoba

Adresát: Radim Doleček - Ing. Radim Doleček, Švermova 740, 55203 Česká Skalice, CZ
ID schránky: g7dhpsa
Typ schránky: Podnikající fyzická osoba

Zmocnění: Nežadáno
Naše čís. jednací: KrÚ 88686/2021
Naše spisová zn.: SpKrÚ 81298/2021 ODSH OSH
Vaše čís. jednací: Nežadáno
Vaše spisová zn.: Nežadáno
K rukám: Nežadáno
Do vlastních rukou: Ne
Zakázáno doručení fikcí: Ne

Události zprávy:

1.12.2021 v 15:29:32 EV0: Datová zpráva byla podána.
1.12.2021 v 15:29:32 EV5: Datová zpráva byla dodána do datové schránky příjemce. Je-li příjemcem datové zprávy orgán veřejné moci vystupující v postavení orgánu veřejné moci, byla datová zpráva tímto okamžikem doručena.
2.12.2021 v 09:15:20 EV11: Přihlásila se oprávněná osoba ve smyslu § 8, odst. 1 až 4 zákona č. 300/2008 Sb., v platném znění. Datová zpráva je nyní doručena. Případné dřívější datum doručení fikcí nebo doručení dodáním do schránky orgánu veřejné moci není dotčeno.



KUPAX00ZCZVL



**Krajský úřad
Pardubického kraje**
ODSH - oddělení silničního hospodářství a dopravní obslužnosti

Váš dopis zn.:

Ze dne:

Číslo jednací: KrÚ 87515/2021

INGPROservis

Spisová značka: SpKrÚ 81105/2021 ODSH OSH

Vyřizuje: Ing. Nicola Gregorová

Telefon: 466026867

E-mail: nicola.gregorova@pardubickykraj.cz

Mobil:

Fax:

Datum: 25.11.2021

Vyjádření k projektové dokumentaci – „Modernizace silnice II/360 Lanšperk – Dolní Dobrouč“

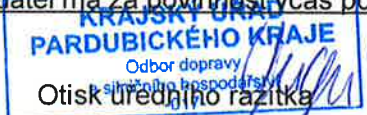
Krajský úřad Pardubického kraje, odbor dopravy a silničního hospodářství, který je příslušným dopravním úřadem ve smyslu ustanovení § 34 odst. 1 písm. b) zákona č. 111/1994 Sb., o silniční dopravě, ve znění pozdějších předpisů, bere na vědomí projektovou dokumentaci „Modernizace silnice II/360 Lanšperk – Dolní Dobrouč“.

K výše uvedené dokumentaci sdělujeme, že:

- plánovanou uzavírkou budou ovlivněny linky 700973, 700904,
- předpokládaná doba realizace nejdříve v roce 2022,
- součástí záměru je novostavba chodníků a nástupišť včetně autobusových zálivů – nově budované zastávky musí splňovat normu ČSN 73 6425-1, stávající dopravní značení bude vyměněno a doplněno,
- uzavírku požadujeme rozdělit na dvě etapy:
 - 1. etapa od žel. přejezdu v Lanšperku po křižovatku sil. II/360 a odbočky k žel. st. Hnátnice,
 - 2. etapa od odbočky k žel. st. Hnátnice dále do konce předmětného úseku na sil. II/360,
- při 1. etapě by autobusy jely po objízdě trase po sil. II/360, dále okolo železniční zastávky Hnátnice zpět na II/360. Z důvodu malých šířkových poměrů je nutné na silnici v úseku od žel. zastávky Hnátnice po výjezd na sil. II/360 instalovat SSZ. Zastávka *Hnátnice, křiž. k Nebíčku* by byla po dobu uzavírky dočasně zrušena, náhradní zastávka bude *Hnátnice, v Nebíčku*. Na spojích bude docházet k minimálnímu zpoždění,
- při 2. etapě by autobusy do Letohradu jely po objízdě trase přes Hnátnici a Žampach. Autobusy do Dolní Dobrouče by jely po objízdě trase přes Knapovec. Z důvodu dlouhé objízdě trasy požadujeme tuto etapu realizovat v době letních prázdnin. Zastávka *Hnátnice, křiž. k Nebíčku* by byla po dobu uzavírky dočasně zrušena, náhradní zastávka bude *Hnátnice, v Nebíčku*. Během uzavírky při 2. etapě dojde k rozvázání přestupních vazeb,
- uzavírku z hlediska objízdě trasy při 2. etapě (trasa přes Knapovec) bude nutné koordinovat s uzavírkou sil. II/315 Skuhrov – Ústí nad Orlicí,
- budou se schvalovat výlukové jízdní řády,
- před zahájením samotné realizace stavby bude včas podána žádost k uzavírce dané komunikace, a to ve lhůtě min. 30 dní předem.

Vyjádření bylo projednáno s technologem dopravní obslužnosti Pardubického kraje (s ing. Krpatovou).

Žadatel má za povinnost včas podat žádost z důvodu omezení provozu.



Ing. Ladislav Umbraun
vedoucí odboru dopravy a silničního hospodářství



DRÁŽNÍ ÚŘAD, NERUDOVA 1, 779 00 OLOMOUC

sekce infrastruktury, územní odbor Olomouc

Sp. zn.: MO-SOO1729/21/Sj

Č. j.: DUCR-3486/22/Sj

Oprávněná úřední osoba: Skopalová Jitka JUDr.

V Olomouci dne 18. ledna 2022

Telefon: +420 972 741 315 (linka 217)

E-mail: skopalova@ducr.cz

ZÁVAZNÉ STANOVISKO

Dražní úřad jako drážní správní úřad podle § 54 odst. 1 zákona č. 266/1994 Sb., o dráhách, ve znění pozdějších předpisů (dále jen "zákon")

vydává

podle § 7 odst. 3 zákona, na základě žádosti, podané u Drážního úřadu dne 29. října 2021 žadatelem Ing. Radim Doleček, Švermova 740/, 55203 Česká Skalice, IČ:86675800,

s o u h l a s n é z á v a z n é s t a n o v i s k o p r o ú č e l y u m í s t ě n í a p o v o l e n í s t a v b y

Lanšperk - Dolní Dobrouč - Modernizace silnice II/360 Lanšperk – Dolní Dobrouč

Výměna konstrukčních vrstev komunikace, odvodnění, doplnění součástí a příslušenství komunikace, novostavba chodníků a nástupišť včetně autobusových zálivů, nové gabionové zárubní zdi a opěrné zdi pro svodidla.

Stavba je liniová a je navržena zčásti v ochranném pásmu dráhy železniční tratě Letohrad – Ústí nad Orlicí v km 5,400 – 6,630 v minimální vzdálenosti 15 m od osy krajní koleje (měřeno kolmo na její osu) na pozemcích v k.ú. Dolní Dobrouč a Lanšperk, a zčásti v obvodu dráhy na pozemku p.č. 325/1 v k.ú. Lanšperk.

Souhlasné stanovisko vydává Drážní úřad za těchto podmínek:

1. Stavba bude provedena podle projektové dokumentace předložené Drážnímu úřadu. Případné změny této dokumentace je stavebník povinen předem projednat s Drážním úřadem.
2. Stavbou nesmí být nepříznivě ovlivněny drážní objekty a zařízení.
3. Na stavbě nesmějí být umístěna taková světla nebo barevné plochy, které by mohly vést k záměně s drážními znaky nebo mohly jinak ohrozit provoz dráhy.
4. Při provádění stavby nesmí být ohrožena bezpečnost a plynulost železničního provozu.
5. Všechny kovové části stavby je nutno chránit podle příslušných norem a předpisů před účinky bludných proudů vzniklých při provozování elektrifikované dráhy stejnosměrnou trakční proudovou soustavou.
6. Žádná část stavby, jejích součástí a příslušenství, včetně zeleně, nesmí zasahovat do rozhledového pole řidiče silničního vozidla v souladu s ČSN 73 6380 Železniční přejezdy a přechody. Rozhled nesmí být omezován stavbami jakéhokoli určení, v rozhledovém poli nesmí být nic, co by ztěžovalo rozhled, zejména v něm nesmí být vysazovány stromy a keře, pěstovány vysoké polní plodiny, zakládány zahrady, zřizovány ploty nebo zídky nebo protihlukové clony, uskládány zásněžky, posypové, stavební a jiné hmoty a prováděny jakékoli zemní úpravy, pokud by pro rozhled nepříznivě zasahovaly do výše větší než 0,9 m nad vozovku. Rozhled nesmí být omezován ani stavbami jakéhokoli určení anebo způsobem užívání těchto staveb (např. plochy, při jejichž užívání by byl omezen rozhled řidiče silničního vozidla – parkoviště, skládky).

7. V blízkosti kolejiště musí být zachován volný schůdný a manipulační prostor podle § 11 odst. 7 vyhlášky a ČSN 736320 Průjezdny průřezy na dráhách celostátních, dráhách regionálních a vlečkách normálního rozchodu – Národní požadavky z února 2019. Do tohoto prostoru nesmí být zasahováno stavební mechanizací a nesmí být ukládán žádný materiál, nářadí apod., s výjimkou prací, které budou prováděny ve výluce provozu dráhy a drážní dopravy.

Odůvodnění

Drážní úřad obdržel dne 29. října 2021 žádost žadatele Ing. Radim Doleček, Švermova 740/, 55203 Česká Skalice, IČ:86675800 o závazné stanovisko pro účely umístění a povolení výše uvedené stavby. K žádosti byly Drážnímu úřadu předloženy následující podklady: dokumentace stavby, stanovisko provozovatele dráhy.

Drážní úřad posoudil u předmětné žádosti a předložené dokumentace soulad navrhované stavby se zákonem o dráhách včetně prováděcích předpisů.


Podmínkami toho stanoviska Drážní úřad zajišťuje provedení stavby v souladu se schválenou projektovou dokumentací, ochranu dráhy a jejích funkcí před nepříznivými vlivy následně povolované stavby a ochranu dráhy z hlediska bezpečnosti a plynulosti jejího provozu. Stanovené podmínky musí být v původním znění převzaty do rozhodnutí vydaného místně příslušným stavebním úřadem.

Na základě výše uvedených skutečností Drážní úřad dospěl k závěru, že při splnění podmínek uvedených v tomto stanovisku bude v maximální možné míře zajištěno bezpečné a plynulé provozování dráhy a drážní dopravy, včetně její ochrany. Na základě uvedeného Drážní úřad vydal toto souhlasné závazné stanovisko.

Toto stanovisko:

- Je podle § 64 zákona o dráhách závazným stanoviskem podle § 149 zákona č. 500/2004 Sb., správní řád, ve znění pozdějších předpisů, pro rozhodnutí a pro jiné úkony stavebního úřadu nebo úkony autorizovaného inspektora v souladu s § 4 odstavce 2 písm. a) zákona č. 183/2006 Sb., o územním plánování a stavebním řádu, ve znění pozdějších předpisů, nestanoví-li zvláštní předpis jinak.
- Nenahrazuje rozhodnutí, stanoviska, vyjádření, posouzení případně jiná opatření dotčených orgánů vyžadovaná zvláštními předpisy a stanovisko účastníků řízení.

Drážní úřad
Wilsonova 300/8
121 06 Praha 2


Ing. Jarmila Wagnerová
ředitelka územního odboru Olomouc

Příloha:

1x odsouhlasená situace C1

Rozdělovník:

Ing. Radim Doleček, Švermova 740/, 55203 Česká Skalice, IČ:86675800

Spis

SOUHLAS

č. j. *mer-3486/22/S*
ze dne *18. 1. 2022*

Umf

Drážní úřad
Wilsonova 300/8
121 06 Praha 2

08

03		
02		
01		
ZMĚNA	POPIS	DATUM



ING. IVAN ŠÍR

PROJEKTOVÁNÍ DOPRAVNÍCH STAVEB CZ s.r.o.
Haškova 1714/3, 500 02 Hradec Králové, tel: +420 603 181 473, sir@sirivan.cz, www.sirivan.cz

IČ: 259 62 914

investor: Správa a údržba silnic
Pardubického kraje
Doubravice 98, 533 53, Pardubice



Modernizace silnice II/360 Lanšperk - Dolní Dobrouč

■ kraj:
Pardubický

■ MÚ / OU:
Lanšperk

■ stupeň utajení:
bez utajení

■ datum:
05/ 2020

■ zakázkové číslo:
O19010

■ stupeň PD:
spol. ÚR + SP

■ odpovědný projektant stavby:
Ing. Ivan Šír

■ odpovědný projektant objektu:
Ing. Jan Fiala

■ vypracoval:
Ing. Tomáš Doležal

■ kontroloval:
Ing. Jan Fiala

■ změna číslo:
00

■ měřítko:
1:5000

fu
Fiala

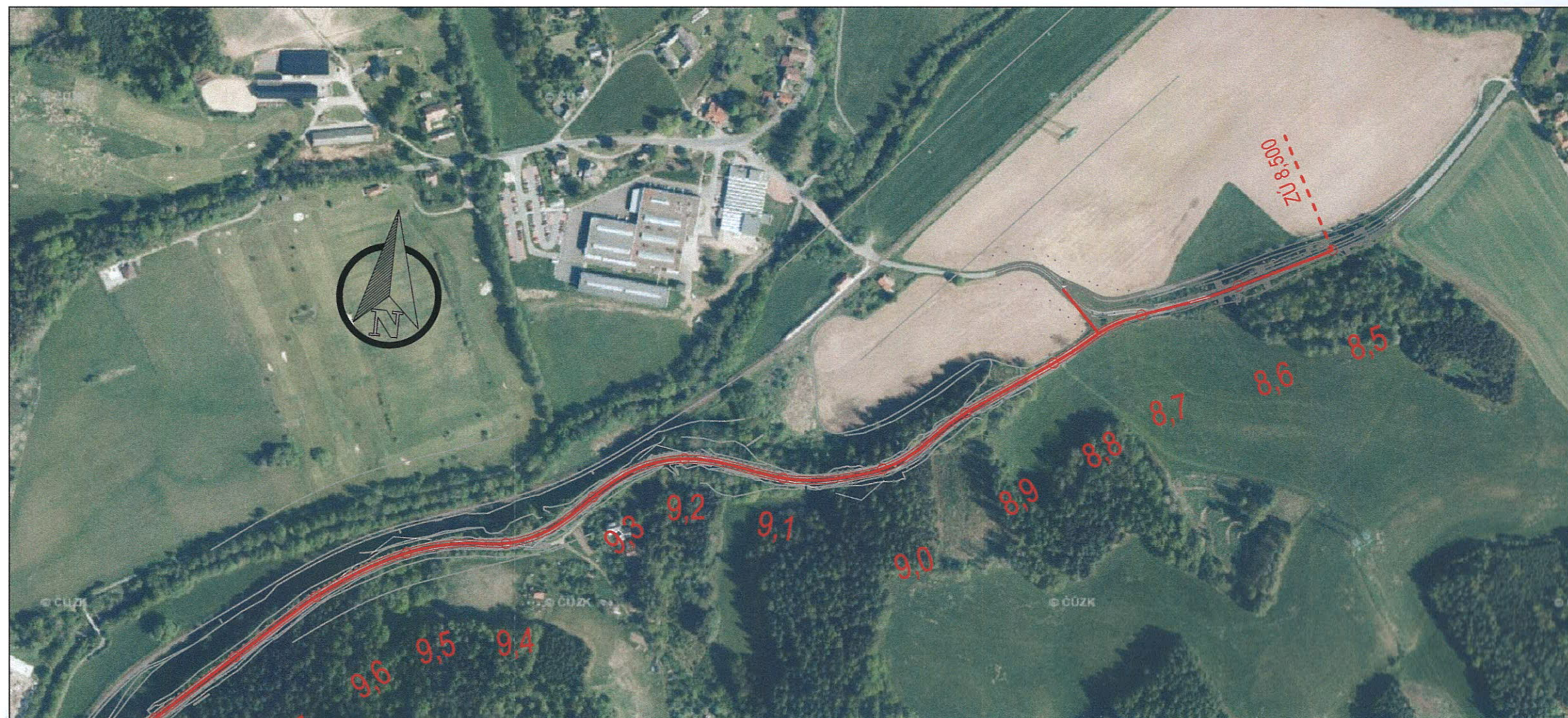
Fiala

SITUAČNÍ VÝKRESY

Situační výkres širších vztahů

C
1

The map shows the region around Ústí nad Orlicí. A red rectangle highlights the central area, which includes the towns of Libčavý, Písečná, and Dol. Dobruška. The map also shows other towns like Mstrovice, Vermerovice, Petřovice, Dol. Cerná, Ostrov, Rybník, Trábovice, and Janov. The map includes a scale bar and a north arrow.



The map shows the Svitava river flowing through the region. Key locations include Ústí nad Orlicí, Dolní Libchavy, Dolní Dobruč, and Lansperk. A red rectangle highlights the area around the Svatý Václav river and the town of Lansperk. The map also shows various elevation points and geographical features like hills and valleys.

**Sekce nakládání s majetkem Ministerstva obrany
odbor ochrany územních zájmů**

Tychonova 1, Praha 6, PSČ 160 01, datová schránka hjyaavk

Praha dne 08.11.2021

Sp.zn.: 129781/2021- 1150 - OÚZ – PHA
Sp MO. 38941/2021-1150-190

Ing. Radim Doleček
Švermova 740

552 03 Česká Skalice

Závazné stanovisko - Modernizace silnice II/360 Lanšperk - Dolní Dobrouč

Odbor ochrany územních zájmů a státního dozoru sekce nakládání s majetkem Ministerstva obrany v souladu se zmocněním v § 175 odst. 1 zákona č. 183/2006 Sb., o územním plánování a stavebním řádu (stavební zákon), ve znění pozdějších předpisů (dále jen „stavební zákon“), jako věcně a místně příslušné ve smyslu zákona č. 222/1999 Sb., o zajišťování obrany České republiky, ve znění pozdějších předpisů (dále jen „zákon o zajišťování obrany ČR“), v souladu s Rozkazem ministra obrany č. 39/2011 - Zabezpečení výkonu působnosti MO ve věcech územního plánování a stavebního řádu, v platném znění, **vydává ve smyslu § 4 odst. 2 písm. a) stavebního zákona pro potřeby vedeného řízení**

souhlasné závazné stanovisko

k záměru tak, jak byl doložen v písemné a grafické dokumentaci při dodržení následujících podmínek

- uzavírku či omezení silnice **II/360** včetně navržených objízdných tras oznamte Regionálnímu středisku vojenské dopravy Hradec Králové, Velké náměstí 33, 500 01 Hradec Králové, 3 týdny předem k provedení zvláštních opatření.

Kontaktní osoba: Kateřina Obermajerová, tel.: 973 251 519, fax: 973 251 530

Odůvodnění

Ministerstvo obrany v souladu se zmocněním v § 175 odst. 1 stavebního zákona a se zákonem o zajišťování obrany ČR provedlo po obdržení Vaší žádosti o vydání závazného stanoviska dotčeného orgánu vyhodnocení předloženého záměru.

Daný stavební záměr je lokalizován v územích vymezených Ministerstvem obrany v souladu s § 175 stavebního zákona u stavebních úřadů. Tato vymezená území Ministerstva obrany jsou shodná s údaji o území poskytovanými Ministerstvem obrany pro ÚAP a jejich součástí jsou podrobné specifikace podmínek ve vymezeném území Ministerstva obrany a zákonná určení.

Po posouzení stavebního záměru odbornými složkami, konstatují, že předložený stavební záměr není v rozporu se zájmy Ministerstva obrany za předpokladu dodržení výše uvedených podmínek stanovené na základě zákona č. 13/1997 Sb. o pozemních komunikacích a Nařízení vlády ČR č.139 ze dne 19. 4. 2017 o plánování obrany státu a RMO č. 39/2011, Vyhlášky č.104/1997 MDaS, ČSN 73 6101 - Projektování silnic a dálnic, ČSN 6201 - Projektování mostních objektů, ČSN EN 1991-2

(73 6203) - Zatížení konstrukcí, zatížení mostů dopravou, Vojenského předpisu ŽEN 2-16 - Vojenské silnice a cesty.

Toto závazné stanovisko Ministerstva obrany ČR je platné 2 roky a musí být vyžádáno znovu, nebude-li během této doby stavba zahájena nebo dojde-li ke změnám v umístění, výšce nebo rozsahu stavby.

Doručovací adresa: Sekce nakládání s majetkem Ministerstva obrany, odbor ochrany územních zájmů a státního odborného dozoru, Tychonova 1, Praha 6, PSČ 160 01

E-mail: odouz.pha@centrum.cz

Datová schránka: hjyaavk

Kontaktní osoba: Ing. Štěpánka Leniková, tel. 973 215 934

Ing. Lenka Martykánová
vedoucí oddělení ochrany územních zájmů

Doručenka datové zprávy

Předmět: Modernizace silnice II/360 Lanšperk - Dolní Dobrouč
ID zprávy: 965624058
Typ zprávy: Veřejná datová zpráva
Stav zprávy: Doručená
Datum a čas doručení: 9.11.2021 v 16:25:12

Odesílatel: Ministerstvo obrany, Tychonova 221/1, 16000 Praha 6, CZ
ID schránky: hjyaavk
Typ schránky: Orgán veřejné moci
Odesílající osoba: Administrátor

Adresát: Radim Doleček - Ing. Radim Doleček, Švermova 740, 55203 Česká Skalice, CZ
ID schránky: g7dhpsa
Typ schránky: Podnikající fyzická osoba

Zmocnění: Nezařadeno
Naše čís. jednací: Nezařadeno
Naše spisová zn.: SpMO 38941/2021-1150
Vaše čís. jednací: Nezařadeno
Vaše spisová zn.: Nezařadeno
K rukám: Nezařadeno
Do vlastních rukou: Ne
Zakázáno doručení fikcí: Ne

Události zprávy:

9.11.2021 v 13:52:17 EV0: Datová zpráva byla podána.
9.11.2021 v 13:52:17 EV5: Datová zpráva byla dodána do datové schránky příjemce. Je-li příjemcem datové zprávy orgán veřejné moci vystupující v postavení orgánu veřejné moci, byla datová zpráva tímto okamžikem doručena.
9.11.2021 v 16:25:12 EV11: Přihlásila se oprávněná osoba ve smyslu § 8, odst. 1 až 4 zákona č. 300/2008 Sb., v platném znění. Datová zpráva je nyní doručena. Případné dřívější datum doručení fikcí nebo doručení dodáním do schránky orgánu veřejné moci není dotčeno.

Agentura logistiky
Regionální středisko vojenské dopravy Hradec Králové

Velké náměstí 33, Hradec Králové, PSČ 500 01, datová schránka hjyaavk

Čj. MO 320667/2021-5512HK

Hradec Králové 2. listopadu 2021

INGPROservis – Ing. Radim Doleček
Švermova 740
552 03 Česká Skalice

Modernizace silnice II/360 Lanšperk – Dolní Dobrouč

Ve smyslu zákona § 16 a § 175 zákona č. 183/2006 Sb. o územním plánování a stavebním řádu (stavební zákon) a zákon č. 222/1999 Sb., o zajišťování obrany České republiky v platných zněních a v souladu s resortními předpisy na základě Rozkazu ministra obrany č. 39/2011 Věstníku MO čl. 2, odst. 2, písm. d), zákon č. 13/1997 Sb. o pozemních komunikacích, Usnesení vlády ČR ze dne 15. února 2021 č. 173 o Plánu operační přípravy státního území ČR na léta 2021 až 2024, Zabezpečení výkonu působnosti MO ve věcech územního plánování a stavebního řádu, v platném znění vydávám

odborné souhlasné stanovisko

k realizaci akce tak, jak byla doložena v písemné a grafické dokumentaci.

Na základě Vaší zaslané žádosti k projektové dokumentaci Modernizace silnice II/360 Lanšperk – Dolní Dobrouč z hlediska zájmů orgánů vojenské dopravy nemám k uvedené akci žádné připomínky a s navrhovaným řešením souhlasím.

Při uzavírací či dopravním omezení silnice II/360 požaduji tuto skutečnost oznámit ReStřVD Hradec Králové minimálně 3 týdny předem včetně navržených objízdných tras k provedení zvláštních opatření.

Dané stanovisko je vydáno na základě RMO č. 39/2011, Zákon o pozemních komunikacích č. 13/1997 sb., část 1-3, Vyhláška č. 104/1997 MDaS, kterou se provádí Zákon o pozemních komunikacích část 5, Česká technická norma ČSN 73 6101 Projektování silnic a dálnic, Česká technická norma ČSN 73 6201 Projektování mostních objektů, Česká technická norma ČSN EN 1991-2 (73 6203) Zatížení konstrukcí – zatížení mostů dopravou, Nařízení vlády ČR č. 139 z 19. 4. 2017 o plánování obrany státu, Usnesení vlády ČR č. 173 z 15. 2. 2021 o Plánu operační přípravy státního území ČR na léta 2021 – 2024, Plán operační přípravy ČR na léta 2021 – 2024 a Vojenský předpis ŽEN 2 – 16 Vojenské silnice a cesty.

Kontaktní osoba: Kateřina Obermajerová, tel. 973 251 519, email: obermajerovak@army.cz

major Ing. Martin Rehák
náčelník
podepsáno elektronicky

Doručenka datové zprávy

Předmět: Modernizace silnice II/360 Lanšperk – Dolní Dobrouč
ID zprávy: 963137289
Typ zprávy: Veřejná datová zpráva
Stav zprávy: Doručená
Datum a čas doručení: 2. 11. 2021 v 16:06:56

Odesílatel: Ministerstvo obrany, Tychonova 221/1, 16000 Praha 6, CZ
ID schránky: hjyaavk
Typ schránky: Orgán veřejné moci
Odesílající osoba: Administrátor

Adresát: Radim Doleček - Ing. Radim Doleček, Švermova 740, 55203 Česká
Skalice, CZ
ID schránky: g7dhpsa
Typ schránky: Podnikající fyzická osoba

Zmocnění: Nežadáno
Naše čís. jednací: MO 320667/2021-5512HK
Naše spisová zn.: Nežadáno
Vaše čís. jednací: Nežadáno
Vaše spisová zn.: Nežadáno
K rukám: Nežadáno
Do vlastních rukou: Ne
Zakázáno doručení fikcí: Ne

Události zprávy:

- 2. 11. 2021 v 12:49:17** EV0: Datová zpráva byla podána.
- 2. 11. 2021 v 12:49:17** EV5: Datová zpráva byla dodána do datové schránky příjemce. Je-li příjemcem datové zprávy orgán veřejné moci vystupující v postavení orgánu veřejné moci, byla datová zpráva tímto okamžikem doručena.
- 2. 11. 2021 v 16:06:56** EV11: Přihlásila se oprávněná osoba ve smyslu § 8, odst. 1 až 4 zákona č. 300/2008 Sb., v platném znění. Datová zpráva je nyní doručena. Případné dřívější datum doručení fikcí nebo doručení dodáním do schránky orgánu veřejné moci není dotčeno.
-

Váš dopis zn.: SPU 402160/2021
Ze dne: 29. 10. 2021
Naše značka: SPU 112918/2022/144/Při
Spisová značka:

Vyřizuje.: Bc. Iva Příborská
Tel.: 727 966 743
ID DS: z49per3
E-mail: i.priborska@spucr.cz

Datum: 31. 3. 2022

Ing. Radim Doleček
Projektování staveb, inženýrská činnost
Švermova 740
552 03 Česká Skalice

VYJÁDŘENÍ K ZÁMĚRU STAVBY

Vážení,

požádali jste Státní pozemkový úřad (dále jen „SPÚ“) o stanovisko ke stavbě: „**Modernizace silnice II/360 Lanšperk – Dolní Dobrouč**“, jejímž stavebníkem (investorem) je: **Správa a údržba silnic Pardubického kraje** se sídlem Doubravice 98, PSČ 533 53 Pardubice, IČO 00085031 (dále jen „navrhovatel“), zastoupená Ing. Radimem Dolečkem, IČO 86675800, se sídlem Švermova 740, PSČ 552 03 Česká Skalice. V této věci Vám sdělujeme následující.

Vyjádření k dočasnému záboru pozemků

SPÚ, který je příslušný hospodařit s pozemky ve vlastnictví státu, **parc. č. KN 266/137, 354/1 a 356/1 v katastrálním území Lanšperk, okres Ústí nad Orlicí**, zapsanými v současné době na LV 10002, souhlasí s umístěním a provedením této stavby na části citovaných pozemků - s dočasným záбором po dobu stavby v tomto rozsahu: parc. č. KN 266/137 – dočasný zábor cca 102 m², parc. č. KN 354/1 – dočasný zábor cca 47 m² a parc. č. KN 356/1 – dočasný zábor cca 47 m².

Souhlas se vydává pod podmínkou, že nejpozději před vlastní realizací stavby uzavře navrhovatel s SPÚ nájemní smlouvu pro nezemědělské účely k pozemkům parc. č. KN 266/137 a 356/1 v k.ú. Lanšperk a po ukončení stavební činnosti uvede na vlastní náklady pozemky do původního stavu.

Upozorňujeme však na skutečnost, že pozemek parc. č. KN 354/1 v k.ú. Lanšperk užívá třetí osoba, společnost SILYBA a.s. (pachtovní smlouva č. 48N15/50). Z tohoto důvodu bude nezbytné vstoupit v jednání s uživatelem pozemku.

Radim Doleček

Vyjádření k trvalému záboru pozemků

SPÚ, který je příslušný hospodařit s pozemky ve vlastnictví státu, **parc. č. KN 266/166, 354/2 a 356/2 v katastrálním území Lanšperk, okres Ústí nad Orlicí**, zapsanými v současné době na LV 10002, souhlasí s umístěním a provedením této stavby na citovaných pozemcích.

Souhlas se vydává pod podmínkou, že nejpozději před vlastní realizací stavby uzavře navrhovatel s SPÚ „speciální“ nájemní smlouvu pro nezemědělské účely k předmětným pozemkům a po ukončení stavební činnosti obratem požádá o převod zastavěných pozemků.

Majetkoprávní vypořádání může být realizováno formou bezúplatného převodu podle příslušného ustanovení zákona č. 503/2012 Sb., o Státním pozemkovém úřadu a o změně některých souvisejících zákonů, ve znění pozdějších předpisů, splní-li navrhovatel zákonné podmínky pro tento převod.

Dle dostupných podkladů se v zájmovém území stavby nenachází meliorační stavba v příslušnosti hospodaření SPÚ.

Uvedený souhlas nezakládá právo na převod státních pozemků v příslušnosti hospodařit SPÚ na navrhovatele a v případě, že náležitý smluvní vztah nebude uskutečněn, nemůže navrhovatel požadovat vůči SPÚ kompenzaci nákladů, které vynaložil v souvislosti s příslušným správním řízením podle zákona č. 183/2006 Sb., o územním plánování a stavebním řádu (stavební zákon).

Vyjádření SPÚ je platné 5 let od data vydání, nedojde-li ke změně stavebního záměru nebo navrhovatele.

S pozdravem

STÁTNÍ POZEMKOVÝ ÚŘAD
Krajský pozemkový úřad pro Pardubický kraj
B. Němcové 231
530 02 Pardubice



.....
Ing. Miroslav Kučera

ředitel

Krajského pozemkového úřadu pro Pardubický kraj

Za správnost: Bc. Iva Příborská



Přílohy

zákres záborů

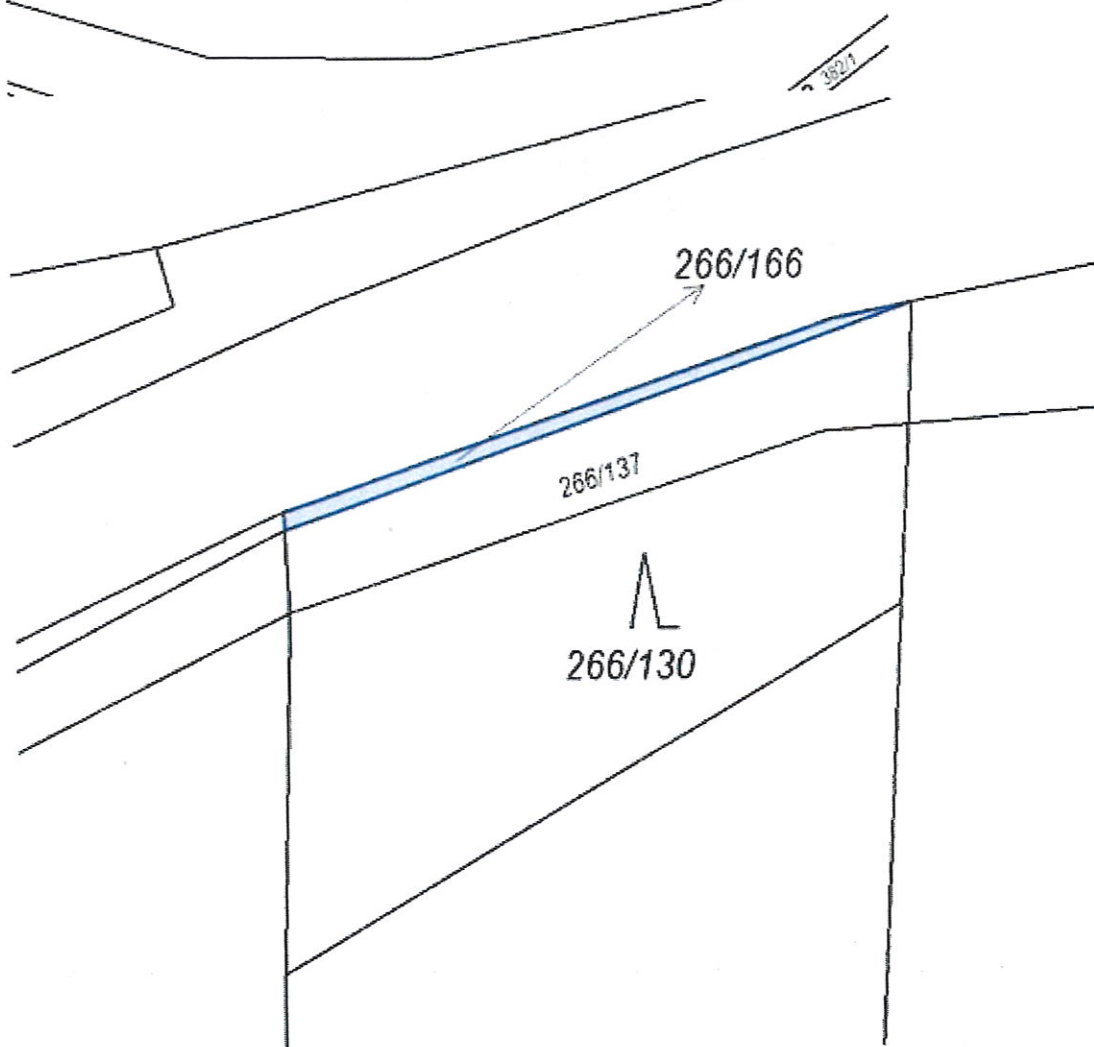
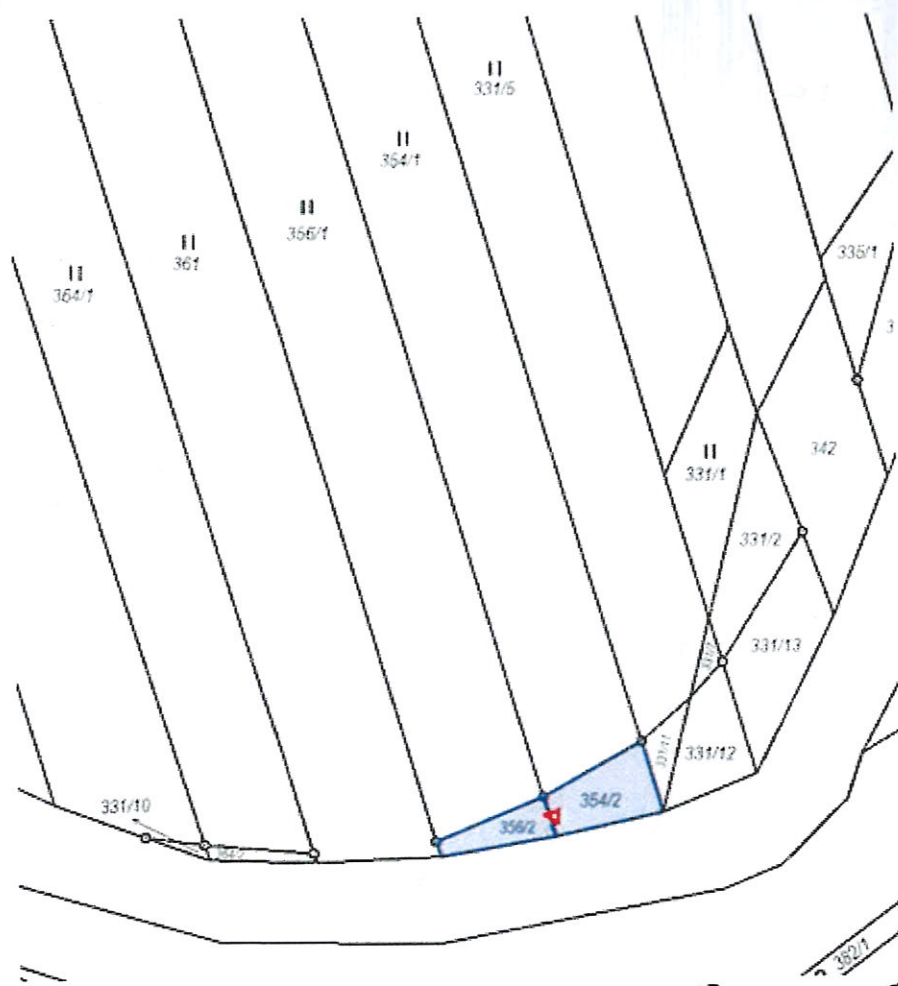
2 x situace záborů

4 x koordinační situace

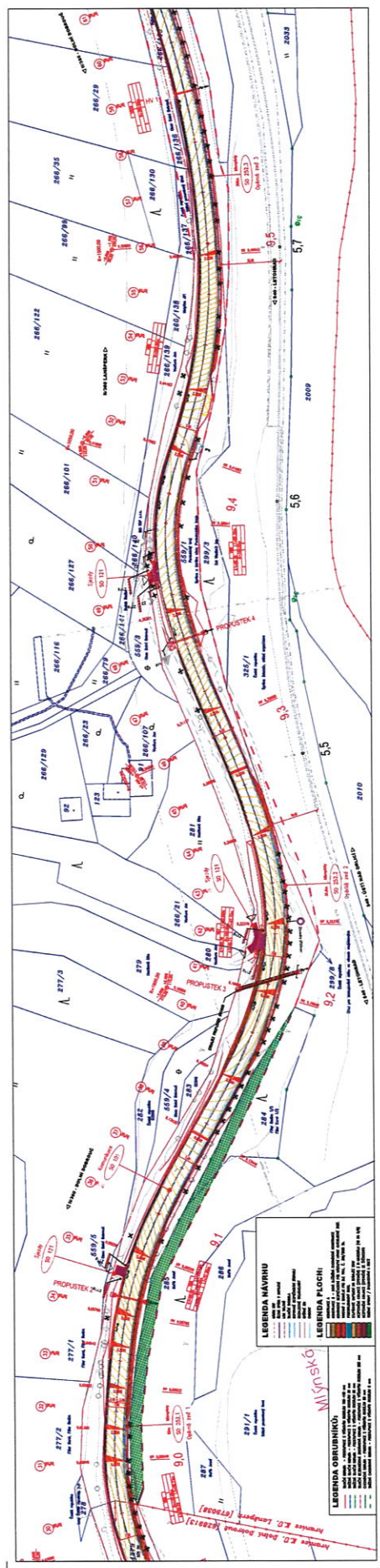
Na vědomí

SPÚ, Odbor převodu majetku státu


Správa a údržba silnic Pardubického kraje



Woj



1	2008
2	2009
3	2010
4	2011
5	2012
6	2013
7	2014
8	2015
9	2016
10	2017
11	2018
12	2019
13	2020
14	2021
15	2022
16	2023
17	2024
18	2025
19	2026
20	2027
21	2028
22	2029
23	2030
24	2031
25	2032
26	2033
27	2034
28	2035
29	2036
30	2037
31	2038
32	2039
33	2040
34	2041
35	2042
36	2043
37	2044
38	2045
39	2046
40	2047
41	2048
42	2049
43	2050
44	2051
45	2052
46	2053
47	2054
48	2055
49	2056
50	2057
51	2058
52	2059
53	2060
54	2061
55	2062
56	2063
57	2064
58	2065
59	2066
60	2067
61	2068
62	2069
63	2070
64	2071
65	2072
66	2073
67	2074
68	2075
69	2076
70	2077
71	2078
72	2079
73	2080
74	2081
75	2082
76	2083
77	2084
78	2085
79	2086
80	2087
81	2088
82	2089
83	2090
84	2091
85	2092
86	2093
87	2094
88	2095
89	2096
90	2097
91	2098
92	2099
93	2100
94	2101
95	2102
96	2103
97	2104
98	2105
99	2106
100	2107
101	2108
102	2109
103	2110
104	2111
105	2112
106	2113
107	2114
108	2115
109	2116
110	2117
111	2118
112	2119
113	2120
114	2121
115	2122
116	2123
117	2124
118	2125
119	2126
120	2127
121	2128
122	2129
123	2130
124	2131
125	2132
126	2133
127	2134
128	2135
129	2136
130	2137
131	2138
132	2139
133	2140
134	2141
135	2142
136	2143
137	2144
138	2145
139	2146
140	2147
141	2148
142	2149
143	2150
144	2151
145	2152
146	2153
147	2154
148	2155
149	2156
150	2157
151	2158
152	2159
153	2160
154	2161
155	2162
156	2163
157	2164
158	2165
159	2166
160	2167
161	2168
162	2169
163	2170
164	2171
165	2172
166	2173
167	2174
168	2175
169	2176
170	2177
171	2178
172	2179
173	2180
174	2181
175	2182
176	2183
177	2184
178	2185
179	2186
180	2187
181	2188
182	2189
183	2190
184	2191
185	2192
186	2193
187	2194
188	2195
189	2196
190	2197
191	2198
192	2199
193	2200
194	2201
195	2202
196	2203
197	2204
198	2205
199	2206
200	2207
201	2208
202	2209
203	2210
204	2211
205	2212
206	2213
207	2214
208	2215
209	2216
210	2217
211	2218
212	2219
213	2220
214	2221
215	2222
216	2223
217	2224
218	2225
219	2226
220	2227
221	2228
222	2229
223	2230
224	2231
225	2232
226	2233
227	2234
228	2235
229	2236
230	2237
231	2238
232	2239
233	2240
234	2241
235	2242
236	2243
237	2244
238	2245
239	2246
240	2247
241	2248
242	2249
243	2250
244	2251
245	2252
246	2253
247	2254
248	2255
249	2256
250	2257
251	2258
252	2259
253	2260
254	2261
255	2262
256	2263
257	2264
258	2265
259	2266
260	2267
261	2268
262	2269
263	2270
264	2271
265	2272
266	2273
267	2274
268	2275
269	2276
270	2277
271	2278
272	2279
273	2280
274	2281
275	2282
276	2283
277	2284
278	2285
279	2286
280	2287
281	2288
282	2289
283	2290
284	2291
285	2292
286	2293
287	2294
288	2295
289	2296
290	2297
291	2298
292	2299
293	2300
294	2301
295	2302
296	2303
297	2304
298	2305
299	2306
300	2307
301	2308
302	2309
303	2310
304	2311
305	2312
306	2313
307	2314
308	2315
309	2316
310	2317
311	2318
312	2319
313	2320
314	2321
315	2322
316	2323
317	2324
318	2325
319	2326
320	2327
321	2328
322	2329
323	2330



W. Sam

TELEFON 495 088 111
E-MAIL podatelna@pla.cz
IČO 70890005
DIČ CZ70890005
IDDS dbyt8g2
Obchodní rejstřík vedený u KS v Hradci Králové,
oddíl A, vložka 9473

Ing. Radim Doleček
Švermova 740
552 03 Česká Skalice

VÁŠ DOPIS Č.J. / ZE DNE

ČÍSLO JEDNACÍ
PLa/2021/050636

VYŘIZUJE/LINKA
Petra Kacálková/671

HRADEC KRÁLOVÉ
24.11.2021

Modernizace silnice II/360 Lanšperk – Dolní Dobrouč

Dne 1.11.2021 jsme obdrželi Vaši žádost o stanovisko k dokumentaci pro společné územní a stavební řízení na výše uvedenou akci. Podle předložené dokumentace se jedná o modernizaci silnice II/360 v úseku Lanšperk – Dolní Dobrouč.

V rámci modernizace dojde k úplné výměně konstrukčních vrstev komunikace, k zajištění jejího řádného odvodnění a k doplnění jejich součástí a příslušenství. Součástí záměru je novostavba chodníků a nástupišť včetně autobusových zálivů. Součástí stavby budou nové gabionové zárubní zdi a opěrné zdi pro svodidla. Stávající komunikace II/360 je odvodněna pomocí příčného a podélného sklonu do mělkých rigolů nebo přímo na terén. Stávající rigoly jsou svedeny do silničních propustků. V místech bez obrub bude odvodnění probíhat volně na terén s likvidací vsakem. Odtokové poměry v místě stavby i mimo oblast stavby se zásadně nezmění.

Investorem stavby je: Správa a údržba silnic Pardubického kraje, Doubravice 98, 533 53 Pardubice.

Na malou část modernizované komunikace zasahuje záplavové území vodního toku Tichá Orlice (IDVT 10100023), mimo aktivní zónu záplavového území.

Stavba se nachází ve vodních útvech HSL_0710 - Tichá Orlice od toku Dobroučka po tok Třebovka, na souřadnicích (S-JTSK) Y: 600001, X: 1071314 až HSL_0700 - Dobroučka od pramene po ústí do toku Tichá Orlice, na souřadnicích (S-JTSK) Y: 598483, X: 1070398.

K navrhovanému záměru vydáváme následující **stanovisko správce povodí:**

- a) **Z hlediska zájmů daných platným Národním plánem povodí Labe a Plánem dílčího povodí Horního a středního Labe (ustanovení § 24 až 26 vodního zákona)** je uvedený záměr možný, protože lze předpokládat, že záměrem nedojde ke zhoršení chemického stavu a ekologického stavu / potenciálu dotčených útvarů povrchových vod a chemického stavu a kvantitativního stavu útvarů podzemních vod, a že nebude znemožněno dosažení jejich dobrého stavu / potenciálu.

Z hlediska zájmů daných Plánem pro zvládání povodňových rizik v povodí Labe je uvedený záměr možný.

Toto hodnocení vychází z posouzení souladu předmětného záměru s výše uvedenými platnými dokumenty.

- b) **Z hlediska dalších zájmů sledovaných vodním zákonem a správy vodního toku** souhlasíme s navrženým záměrem bez připomínek.

Upozorňujeme Vás na skutečnost, že Povodí Labe, státní podnik nenese odpovědnost za případné škody vzniklé průchodem velkých vod.

Toto stanovisko, které je podkladem pro vydání rozhodnutí nebo jiného opatření vodoprávního nebo jiného správního úřadu, nebo samosprávného orgánu, platí 2 roky od data jeho vydání, pokud v této době nebylo využito pro vydání platného rozhodnutí nebo jiného opatření správními nebo samosprávnými orgány.

Mgr. Petr Ferbar
vedoucí odboru
péče o vodní zdroje

Doručenka datové zprávy

Předmět: Modernizace silnice II/360 Lanšperk – Dolní Dobrouč
ID zprávy: 971197429
Typ zprávy: Poštovní datová zpráva
Stav zprávy: Doručená
Datum a čas doručení: 25.11.2021 v 16:03:33

Odesílatel: Povodí Labe, státní podnik, Víta Nejedlého 951/8, 50003 Hradec Králové, CZ
ID schránky: dbyt8g2
Typ schránky: Právnícká osoba
Odesílající osoba: Spisová aplikace

Adresát: Radim Doleček - Ing. Radim Doleček, Švermova 740, 55203 Česká Skalice, CZ
ID schránky: g7dhpsa
Typ schránky: Podnikající fyzická osoba

Zmocnění: Nežadáno
Naše čís. jednací: PLa/2021/050636
Naše spisová zn.: Nežadáno
Vaše čís. jednací: Nežadáno
Vaše spisová zn.: Nežadáno
K rukám: Nežadáno
Do vlastních rukou: Ne

Události zprávy:

25.11.2021 v 09:45:36 EV0: Datová zpráva byla podána.
25.11.2021 v 09:45:36 EV5: Datová zpráva byla dodána do datové schránky příjemce. Je-li příjemcem datové zprávy orgán veřejné moci vystupující v postavení orgánu veřejné moci, byla datová zpráva tímto okamžikem doručena.
25.11.2021 v 16:03:33 EV11: Přihlásila se oprávněná osoba ve smyslu § 8, odst. 1 až 4 zákona č. 300/2008 Sb., v platném znění. Datová zpráva je nyní doručena. Případné dřívější datum doručení fikcí nebo doručení dodáním do schránky orgánu veřejné moci není dotčeno.

INGPROservis
ing.Radim Doleček
Švermova 740
Česká Skalice
552 03

VÁŠ DOPIS ZN.	ČÍSLO JEDNACÍ LCR947/086674/2021	SPISOVÁ ZNAČKA 731	DATUM 2.11.2021
VYŘIZUJE Hromádka	TELEFON	GSM 724 523 998	FAX
			E-MAIL libor.hromadka@lesycr.cz

Vyjádření správce drobného vodního toku
LP Tiché Orlice IDVT 10170696 ČHP 1-02-02-0330 ř.km 0,130

Věc: „Modernizace silnice II/360 Lanšperk-Dolní Dobrouč“

Lesy České republiky, s.p., Oblastní ředitelství východní Čechy k Vaší žádosti sdělují, že modernizací silnice nebude dotčen žádný vodní tok v naší správě.

- v předmětné lokalitě nespravujeme žádný vodní tok ani neevidujeme žádné vodohospodářské úpravy,
- v blízkosti stavby (u železničního přejezdu) se nachází DVT LP Tiché Orlice, který je v naší správě,
- odvodnění tělesa komunikace je řešeno přes krajnici do okolního terénu zásakem, je navrženo pročištění a doplnění příkopů.

S projektovou dokumentací a následnou realizací budeme souhlasit za těchto podmínek:

- realizace stavby bude probíhat v souladu se zněním zákona č.254/2001 Sb., o vodách a změně některých zákonů ve znění pozdějších předpisů, v platném znění,
- při realizaci požadujeme dodržet ČSN 752130 (křížení a souběhy vodních toků s dráhami, pozemními komunikacemi a vedeními),
- při výstavbě nedojde k ohrožení kvality vody ve vodoteči, tzn., voda nebude znečištěna stavebním odpadním materiálem a ropnými látkami z případné mechanizace,
- navrženými úpravami nebudou zhoršeny odtokové a průtokové vlastnosti vodního toku,
- při výstavbě nedojde k poškození přirozeného řečiště koryta vodoteče,
- na přilehlých pozemcích nebude skladován žádný stavební materiál, který by mohl být splaven do koryta toku při zvýšených průtocích či vydatných srážkách,



LESY ČESKÉ REPUBLIKY, S. P., OBLASTNÍ ŘEDITELSTVÍ VÝCHODNÍ ČECHY

Přemyslova 1106/19, Nový Hradec Králové, 500 08 Hradec Králové tel. +420 956947111, or947@lesycr.cz, ID DS:e8jcfsn

- v případě dotčení pozemkových parcel ve vlastnictví ČR s právem hospodařit pro Lesy ČR, s.p. požadujeme před vydáním rozhodnutí majetkoprávně vypořádat.

Toto vyjádření platí 2 roky ode dne vydání.

S pozdravem



Ing. Zbyněk Morkus
Lesy České republiky, s.p.
Oblastní ředitelství východní Čechy
náměstek pro vodní hospodářství a investice



Lesy České republiky, s.p., se sídlem Přemyslova 1106/19, Nový Hradec Králové, Hradec Králové, PSČ 500 08

Spisová značka AXII 540 vedená u rejstříkového soudu v Hradci Králové, IČ: 42196451, DIČ: CZ42196451

Lesy České republiky, s.p., jsou držitelem osvědčení o účasti v certifikaci lesů, loga PEFC (08-2101/0001) a certifikátu C-o-C.

Státní podnik Lesy České republiky, s.p., zachovává nulovou toleranci k jakémukoli nelegálnímu jednání a dodržuje maximální transparentnost, legalitu a etiku. Součástí firemní kultury státního podniku Lesy České republiky, s.p., je Criminal compliance program (viz www.lesycr.cz), který stanoví zásady a pravidla jednání zaměstnanců či jiných osob jednajících za státní podnik Lesy České republiky, s.p. (dále jen „zaměstnanec“). Každý zaměstnanec má povinnost oznámit jakékoli podezřelý či nelegální jednání. V jakémkoli případě, kdy je jednání zaměstnance v rozporu s Criminal compliance programem, nelze je považovat za jednání v rámci nebo v zájmu státního podniku Lesy České republiky, s.p. Takové jednání je možné oznámit, a to i anonymně způsoby uvedenými na webových stránkách.
www.lesycr.cz



Doručenka datové zprávy

Předmět: Lanšperk_žov - Modernizace silnice II/360 Lanšperk – Dolní Dobrouč
ID zprávy: 963876746
Typ zprávy: Poštovní datová zpráva
Stav zprávy: Doručená
Datum a čas doručení: 4.11.2021 v 16:29:21

Odesílatel: Lesy České republiky, s.p., Přemyslova 1106/19, 50008 Hradec Králové, CZ
ID schránky: e8jcfsn
Typ schránky: Právnícká osoba
Odesílající osoba: Spisová aplikace

Adresát: Radim Doleček - Ing. Radim Doleček, Švermova 740, 55203 Česká Skalice, CZ
ID schránky: g7dhpsa
Typ schránky: Podnikající fyzická osoba

Zmocnění: Nezařadeno
Naše čís. jednací: LCR947/086674/2021
Naše spisová zn.: LCR011471/2011
Vaše čís. jednací: Nezařadeno
Vaše spisová zn.: Nezařadeno
K rukám: Nezařadeno
Do vlastních rukou: Ano

Události zprávy:

4.11.2021 v 07:29:51 EV0: Datová zpráva byla podána.
4.11.2021 v 07:29:52 EV5: Datová zpráva byla dodána do datové schránky příjemce. Je-li příjemcem datové zprávy orgán veřejné moci vystupující v postavení orgánu veřejné moci, byla datová zpráva tímto okamžikem doručena.
4.11.2021 v 16:29:21 EV11: Přihlásila se oprávněná osoba ve smyslu § 8, odst. 1 až 4 zákona č. 300/2008 Sb., v platném znění. Datová zpráva je nyní doručena. Případné dřívější datum doručení fikcí nebo doručení dodáním do schránky orgánu veřejné moci není dotčeno.
